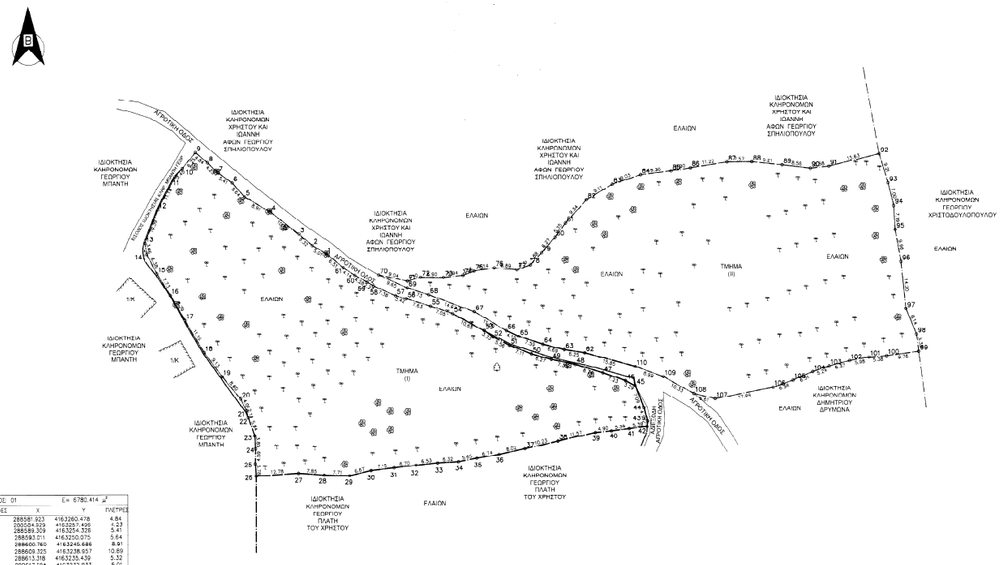

ΚΩΔΙΚΟΣ: 01		Ε= 6780.414 m^2	
ΚΟΡΥΦΕΣ	Χ	Υ	ΠΛΕΥΡΕΣ
1	288581.923	4163260.478	4.84
2	288584.329	4163255.426	5.47
3	288581.709	4163250.101	5.24
4	288583.011	4163250.075	5.54
5	288600.760	4163245.686	8.91
6	288608.705	4163238.657	10.89
7	288613.318	4163235.439	5.32
8	288617.084	4163232.033	5.07
9	288578.251	4163263.626	6.25
10	288574.274	4163268.810	3.45
11	288570.140	4163266.208	11.14
12	288568.828	4163246.487	10.39
13	288562.825	4163236.285	3.46
14	288563.360	4163232.846	6.38
15	288566.373	4163227.220	7.73
16	288570.456	4163220.653	8.79
17	288574.828	4163213.031	11.15
18	288580.018	4163203.441	9.13
19	288585.905	4163196.068	8.60
20	288591.453	4163189.491	4.01
21	288593.183	4163185.875	2.19
22	288592.685	4163183.744	5.84
23	288590.633	4163178.237	3.85
24	288589.969	4163174.390	4.59
25	288586.705	4163169.805	3.78
26	288585.777	4163166.034	12.78
27	288606.000	4163166.805	7.05
28	288614.605	4163168.314	7.71
29	288624.317	4163166.122	6.67
30	288630.911	4163167.661	7.19
31	288637.913	4163168.442	6.70
32	288644.561	4163169.237	6.53
33	288651.050	4163169.913	6.32
34	288657.365	4163170.236	5.65
35	288662.918	4163171.276	6.74
36	288666.552	4163172.443	8.02
37	288677.163	4163174.173	10.23
38	288687.371	4163176.398	11.57
39	288699.677	4163178.859	4.90
40	288703.558	4163179.309	5.39
41	288706.913	4163179.966	5.39
42	288714.257	4163180.623	4.71
43	288714.433	4163182.327	4.18
44	288713.266	4163186.373	3.09
45	288710.827	4163192.969	3.01
46	288709.184	4163195.843	3.19
47	288707.063	4163198.844	8.74
48	288692.711	4163199.431	7.35
49	288688.520	4163200.945	6.27
50	288678.503	4163202.689	7.11
51	288672.697	4163205.311	5.58
52	288667.938	4163207.825	3.33
53	288665.292	4163209.849	10.65
54	288655.840	4163214.792	7.05
55	288649.186	4163217.086	7.63
56	288641.896	4163219.344	3.42
57	288638.617	4163220.319	7.38
58	288631.877	4163223.315	2.27
59	288629.896	4163224.431	4.28
60	288626.165	4163226.522	4.14
61	288622.718	4163228.815	6.51

ΚΩΔΙΚΟΣ: 02		Ε= 6918.381 m^2	
ΚΟΡΥΦΕΣ	Χ	Υ	ΠΛΕΥΡΕΣ
62	288593.615	4163202.945	6.22
63	288589.439	4163203.933	5.69
64	288582.965	4163205.615	7.59
65	288575.763	4163208.016	4.18
66	288571.970	4163209.778	11.09
67	288562.355	4163215.310	14.67
68	288548.853	4163220.098	9.13
69	288541.247	4163222.221	9.52
70	288532.000	4163222.000	9.52
71	288542.293	4163224.668	4.10
72	288546.220	4163225.857	6.90
73	288553.120	4163225.792	5.94
74	288559.030	4163226.431	3.56
75	288562.350	4163227.200	6.14
76	288568.417	4163228.627	6.89
77	288575.266	4163229.039	4.31
78	288579.353	4163229.480	4.88
79	288582.753	4163232.984	6.27
80	288586.854	4163237.724	5.55
81	288590.049	4163242.011	9.34
82	288596.396	4163248.875	9.13
83	288604.239	4163253.315	9.03
84	288613.034	4163255.502	5.52
85	288622.034	4163257.493	5.80
86	288627.814	4163258.702	11.42
87	288638.941	4163260.168	7.57
88	288746.513	4163260.190	9.21
89	288755.676	4163259.249	8.36
90	288764.176	4163258.233	5.68
91	288769.826	4163258.806	15.63
92	288785.010	4163262.513	9.21
93	288787.625	4163253.681	7.00
94	288789.283	4163246.885	7.19
95	288789.650	4163239.707	9.90
96	288791.387	4163229.963	14.20
97	288792.773	4163215.829	8.14
98	288795.932	4163208.332	5.33
99	288796.573	4163203.037	9.76
100	288798.902	4163201.759	5.38
101	288781.542	4163201.315	5.98
102	288778.662	4163200.270	6.37
103	288769.484	4163198.701	5.24
104	288764.532	4163197.200	6.31
105	288758.480	4163195.337	7.38
106	288753.482	4163192.440	17.99
107	288734.807	4163189.066	6.61
108	288728.450	4163190.682	10.33
109	288718.322	4163195.503	8.99
110	288710.869	4163198.723	15.85

ΥΠΟΜΝΗΜΑ ΣΥΜΒΟΛΙΣΜΩΝ & ΓΡΑΜΜΩΝ

- 1/ΕΛ Είδος Κτιρίου
- Κοπώνα Δ.Ε.Η.
- Ελιά μεγάλη
- Ελιά μικρή
- Πεύκο
- Περίφραξη
- Όριο Δήμου
- Κτίριο
- Όριο Ιδιοκτησίας
- Όριο τοπικής

ΑΠΟΣΠΑΣΜΑ ΧΑΡΤΗ Γ.Υ.Ε. 1/5.000

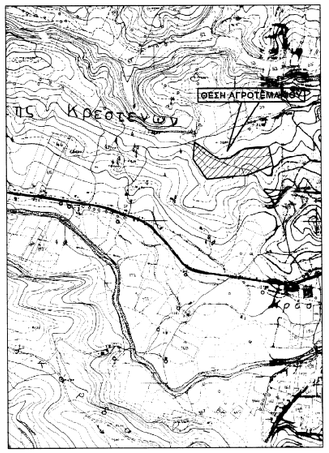

ΑΠΟΣΠΑΣΜΑ ΧΑΡΤΗ 1/50.000
Φ.Χ. : ΟΛΥΜΠΙΑ

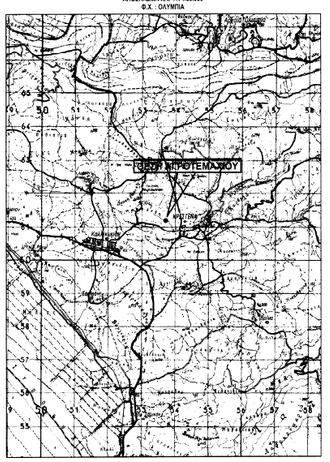

ΥΠΟΜΝΗΜΑ

- ΕΜΒΑΔΟΝ ΙΔΙΟΚΤΗΣΙΑΣ :
  - Εμβαδόν τμήματος (Ι) : Ε (Ι) (1.2.3.4....59.60.61.1.) = 6780.41 Μ2
  - Εμβαδόν τμήματος (ΙΙ) : Ε(ΙΙ) (62.63.64.65....108.109.110.62.) = 6918.38 Μ2

- ΟΡΟΙ ΔΟΜΗΣΗΣ : - Π.Δ. της 24 / 31.5.1985 ΦΕΚ 270 Δ'

  Αρτιότητα: 4000 Μ2 κατά κανόνα

- ΤΙΤΛΟΙ ΙΔΙΟΚΤΗΣΙΑΣ : Πράξη αποδοχής κληρονομιάς εκ διαθήκης υπ' αριθ. 6571/ 18-8-2014 Συμβολαιογράφος Πύργου Μαρία - Ιωάννα Κουνετό

- ΔΗΛΩΣΗ ΥΠΟΔΕΙΞΗΣ ΟΡΙΩΝ :

  Ο κάτωθι υπογεγραμμένος Ιωάννης Κωνσταντίνου Γιαννόπουλος, δηλώνω ότι τα όρια των ιδιοκτησιών που περιγράφονται με τα στοιχεία 1.2.3.4...59.60.61.1. και 62.63.64.... 109.110.62., τα οποία εγώ υπέδειξα είναι και τα ακριβή .

  Οκτώβριος 2014 — Ο Δηλών

- ΔΗΛΩΣΗ Ν. 651 / 77

  Ο κάτωθι υπογεγραμμένος Δημήτριος Δημητρακόπουλος Αγρ. και Τοπογράφος Μηχ/κος ΕΜΠ, δηλώνω ότι η ιδιοκτησία Δημητρίου Δρυμώνα του Παναγιώτη που αποτελείται από το τμήμα (Ι) που περιγράφεται με τα στοιχεία 1.2.3.4....58.59.60.61.1. και το τμήμα (ΙΙ) που περιγράφεται με τα στοιχεία 62.63.64.65....108.109.110.62., βρίσκεται στη θέση "Μοσχούλα ή Δρυμονιά" αγροτική περιοχή της Τ.Κ. Κρεστένων, Δήμου Ανδριτσαίνας - Κρεστένων, Π.Ε. Ηλείας, κτλ.ός, υχεδίων πόλεων και οικισμών εκτός Ζ.Ο.Ε., εκτός ανιαβαιμού, εκτός Γ.Π.Σ., είναι η ίδι και το τμήμα (Ι) και το τμήμα (ΙΙ) όπως σημείων περιγράφονται άρτια και εκδοχιμήσιμα βάσει του Π. Δ. της 24 / 31.5.1985 ΦΕΚ 270 Δ' και των λοιπών ισχυουσών πολεοδομικών διατάξεων.

  Οκτώβριος 2014 — Ο Μηχανικός

ΤΕΧΝΙΚΟ ΓΡΑΦΕΙΟ
ΔΗΜ. ΔΗΜΗΤΡΑΚΟΠΟΥΛΟΣ & ΣΥΝΕΡΓΑΤΕΣ

ΛΙΟΥΡΔΗ 5 - ΠΥΡΓΟΣ ΗΛΕΙΑΣ — ΤΗΛ. : 26210 26180
FAX : 26210 30807

ΕΡΓΟΔΟΤΗΣ : ΔΗΜΙΤΡΙΟΣ ΔΡΥΜΩΝΑΣ ΤΟΥ ΠΑΝΑΓΙΩΤΗ

ΕΡΓΟ : ΑΠΟΤΥΠΩΣΗ ΙΔΙΟΚΤΗΣΙΑΣ

ΘΕΣΗ : "ΜΟΣΧΟΥΛΑ Ή ΔΡΙΜΟΝΑΡΙΑ" ΑΓΡΟΤΙΚΗ ΠΕΡΙΟΧΗ
Τ.Κ. ΚΡΕΣΤΕΝΩΝ ΔΗΜΟΥ ΑΝΔΡΙΤΣΑΙΝΑΣ - ΚΡΕΣΤΕΝΩΝ
Π.Ε. ΗΛΕΙΑΣ

ΘΕΜΑ ΣΧΕΔΙΟΥ :

ΤΟΠΟΓΡΑΦΙΚΟ ΔΙΑΓΡΑΜΜΑ — Σ.Σ.

ΚΛΙΜΑΚΑ : 1 : 500

ΧΡΟΝΟΣ ΕΚΠΟΝΗΣΗΣ : ΟΚΤΩΒΡΙΟΣ 2014

ΕΛΛΗΝΙΚΗ ΔΗΜΟΚΡΑΤΙΑ
ΝΟΜΟΣ ΗΛΕΙΑΣ
ΔΗΜΟΣ ΑΝΔΡΙΤΣΑΙΝΑΣ - ΚΡΕΣΤΕΝΩΝ
ΔΗΜΟΤΙΚΟ ΣΥΜΒΟΥΛΙΟ
ΕΓΚΡΙΘΗΚΕ ΜΕ ΑΠΟΦΑΣΗ ΤΟΥ ΔΗΜΟΤΙΚΟΥ ΣΥΜΒΟΥΛΙΟΥ ΣΤΗΝ ΥΠ' ΑΡΙΘ. ΑΠΟΦΑΣΗ ΤΗΣ ΣΥΝΕΔΡΙΑΣΗΣ ΤΗΣ ΔΕΚΑΤΗΣ ΕΝΑΤΗΣ ΤΗΣ ΔΕΚΑΕΤΟΥΣ ΠΕΡΙΟΔΟΥ ΤΗΣ ΔΗΜΟΚΡΑΤΙΑΣ
ΗΜΕΡΟΜΗΝΙΑ ΕΚΔΟΣΗΣ ΑΠΟΦΑΣΗΣ 17-12-2014
ΕΣΩΚΑΡΔΙΟ