
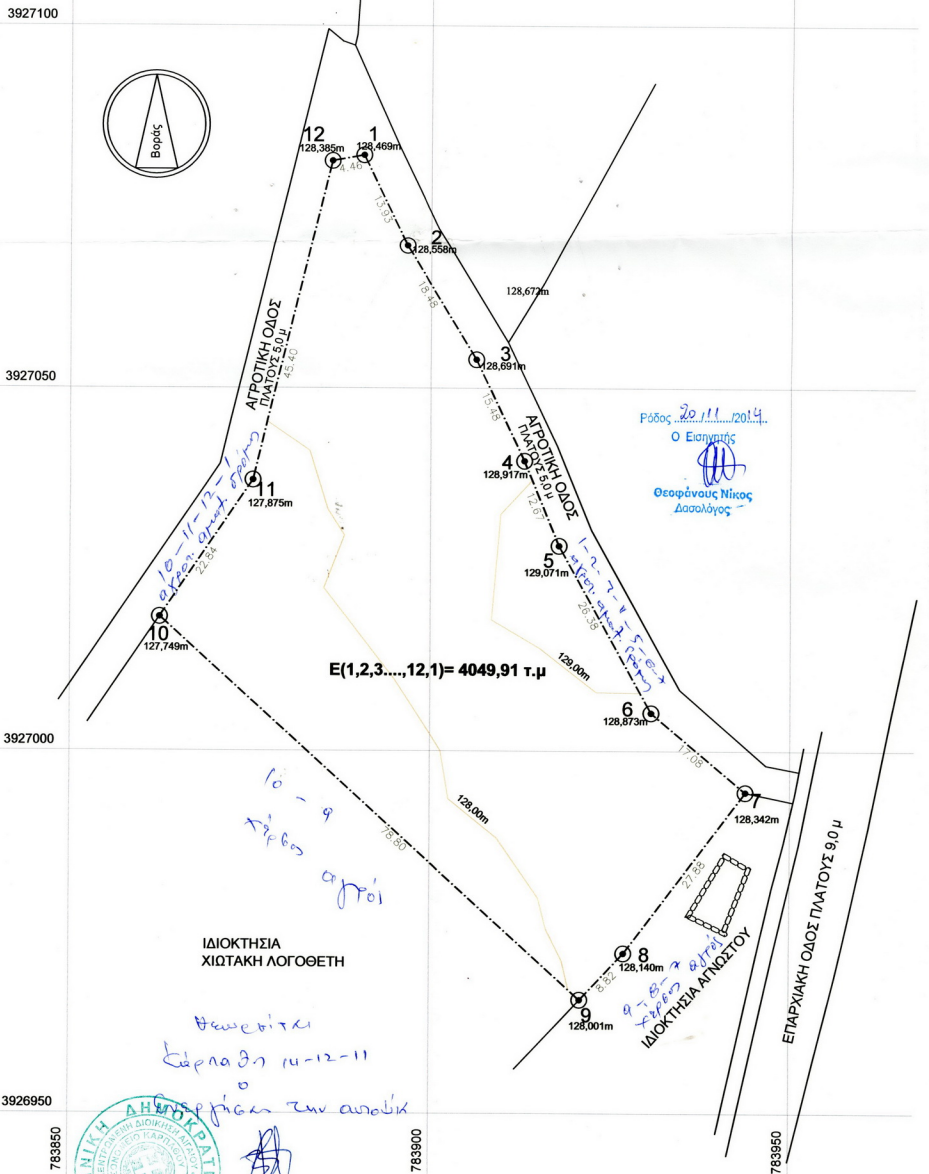





ΑΝΗΚΕΙ ΣΤ.ΗΝ ΑΡΙΘΜ. 556/7-1-2015 ΠΡΑΞΗ ΧΑΡ/ΣΜΟΥ  
ΤΗΣ ΔΙΕΥΘΥΝΣΗΣ ΔΑΣΩΝ  
ΔΩΔΕΚΑΝΗΣΟΥ



Απόσπασμα Ορθοχάρτη

ΠΙΝΑΚΑΣ ΣΥΝΤΕΤΑΓΜΕΝΩΝ ΚΟΡΥΦΩΝ  
ΑΓΡΟΤΕΜΑΧΙΟΥ ΣΕ ΕΓΣΑ 87'

	X(m)	Y(m)	Z(m)
1	783890.538	3927082.187	128.469
2	783896.632	3927069.665	128.558
3	783906.309	3927053.925	128.691
4	783913.017	3927039.976	128.917
5	783917.864	3927028.269	129.071
6	783930.739	3927005.250	128.873
7	783943.868	3926994.318	128.342
8	783927.023	3926972.102	128.140
9	783920.968	3926965.688	128.001
10	783862.425	3927018.442	127.749
11	783875.281	3927037.320	127.875
12	783886.152	3927081.398	128.385


Θέση ιδιοκτησίας

**ΔΗΛΩΣΗ Ν.Δ 651 / 77, Ν 1337 / 83**

Ο Συντάξας το τοπογραφικό διάγραμμα Αρχιτέκτων Μηχανικός δηλώνω ότι το γαιοτεμαχιο με στοιχεία 1,2,3.....11,12,1

- α. Έχει επιφάνεια :  $E(1,2,3.....11,12,1) = 4.049,91$  τ.μ.
- β. Βρίσκεται ΕΚΤΟΣ των οριων σχεδίου πόλεως
- γ. Είναι άρπιο και οικοδομήσιμο μονο μετα απο εγκριση της Δασικής Υπηρεσίας
- δ. Απόσταση απο τη θάλασσα  $A > 800$  m
- ε. Τα όρια του οικοπέδου υποδειχθηκαν απο τον ιδιοκτήτη
- στ. Δεν οφειλει εισφορά σε γή ή σε χρήμα

Κάρταθος Νοεμβριος 2010  
Ο ΜΗΧΑΝΙΚΟΣ



ΔΗΛΩΣΗ ΙΔΙΟΚΤΗΤΗ  
Ο κατωθι υπογεγραμμένος Ανδρέας Χιωτάκης δηλώνω  
οτι τα όρια που ιχνη υλοποίησε είναι ορθά

Ο ΔΗΛΩΣ  
*(Signature)*

**Στυλιανός Ι. Γιαλλούσης**  
Αρχιτέκτων Μηχανικός

2245023954 6973214054 steliosarch@gmail.com

Έργο:  
**ΑΠΟΤΥΠΩΣΗ ΓΕΩΤΕΜΑΧΙΟΥ**


Εργοδότης:  
**ΑΝΔΡΕΑΣ Μ. ΧΙΩΤΑΚΗΣ**

Θέση:  
**ΑΗ ΠΙΑΝΝΗΣ ΑΦΙΑΡΤΗ ΚΑΡΠΑΘΟΥ**

Θέμα σχεδίου:  
**ΤΟΠΟΓΡΑΦΙΚΟ ΔΙΑΓΡΑΜΜΑ**

**ΝΟΕΜΒΡΙΟΣ 2010** Κλίμακα 1:500

Υπογραφή - Σφραγίδα Θεώρηση



ΒΑΣΙΛΗΣ Β. ΒΑΣΙΛΑΚΗΣ  
ΔΑΣΟΦΥΛΑΚΑΣ Α