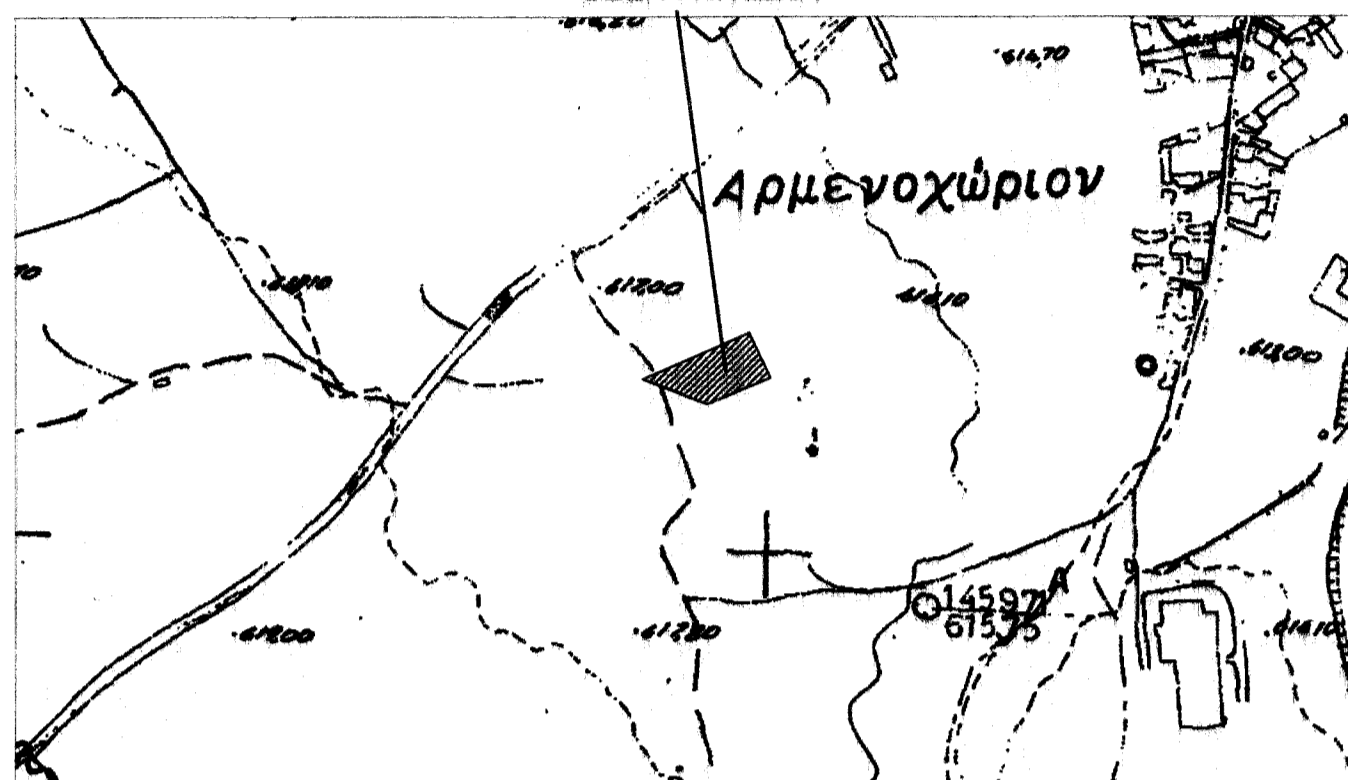


ΑΠΟΣΠΑΣΜΑ ΑΠΟ ΧΑΡΤΗ ΔΙΑΝΟΜΗΣ ΚΤΗΜΑΤΙΚΗΣ ΠΕΡΙΟΧΗΣ ΑΡΜΕΝΟΧΩΡΙΟΥ
ΚΛ: 1/5000
ΘΕΣΗ ΓΗΠΕΔΟΥ



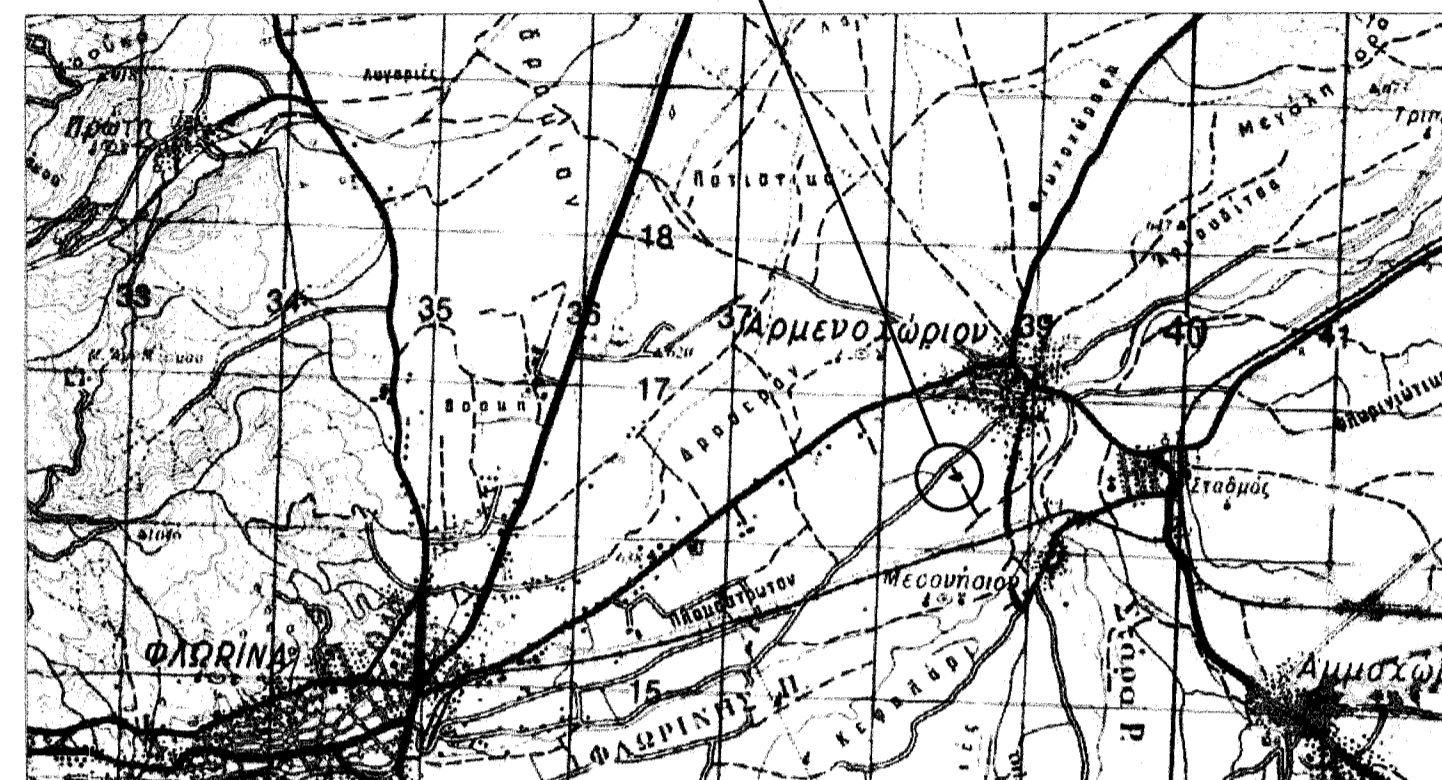
ΑΠΟΣΠΑΣΜΑ ΑΠΟ ΧΑΡΤΗ ΓΥΣ ΦΥΛΛΟ 3272.1
ΚΛ: 1/5.000
ΘΕΣΗ ΓΗΠΕΔΟΥ



ΑΠΟΣΠΑΣΜΑ ΑΠΟ ΟΡΘΟΦΩΤΟΧΑΡΤΗ ΚΤΗΜΑΤΟΛΟΓΙΚΗΣ ΥΠΗΡΕΣΙΑΣ
ΘΕΣΗ ΓΗΠΕΔΟΥ
ΚΛ: 1/5000



ΑΠΟΣΠΑΣΜΑ ΑΠΟ ΧΑΡΤΗ ΓΥΣ ΦΥΛΛΟ ΦΛΩΡΙΝΑ
ΚΛ: 1/50.000
ΘΕΣΗ ΓΗΠΕΔΟΥ



ΣΥΝΤΕΤΑΓΜΕΝΕΣ ΚΟΡΥΦΩΝ ΓΗΠΕΔΟΥ ΣΤΟ ΣΥΣΤΗΜΑ ΣΥΝΤΕΤΑΓΜΕΝΩΝ ΕΓΣΑ '87 ΚΑΙ ΜΗΚΗ ΠΛΕΥΡΩΝ

	X	Y	ΜΗΚΗ (m)
A1	285197.0250	4519023.1090	-
A2	285267.3330	4519053.5760	76.63
A3	285281.3830	4519023.8850	32.85
A4	285239.3910	4519006.6320	45.40
A1	285197.0250	4519023.1090	45.46

ΕΜΒΑΔΟΝ=1969.21τ.μ.

Το εμβαδόν υπολογίστηκε βάσει του τύπου:

$$ZE = \sum_{i=1}^n (x_i + x_{i+1})(y_i - y_{i+1})$$

Υποσημείωση: Το πλήθος των δεκαδικών ψηφίων δεν υποδηλώνει την ακριβεία τους, αλλά δίνεται ώστε να ελαχιστοποιηθεί τυχόν σφάλμα στρογγύλευσης στον υπολογισμό του εμβαδού

ΥΠΟΜΝΗΜΑ:

Οι συντεταγμένες που αναφέρονται στο Τοπογραφικό Διάγραμμα είναι στο Ελληνικό Γεωδαιτικό Σύστημα Αναφοράς 1987 (Ε.Γ.Σ.Α. '87).
Η εξάρτηση από το Ε.Γ.Σ.Α. '87 πραγματοποιήθηκε με παρατηρήσεις που διεξήχθησαν την 5/10/14 και στο χρονικό διάστημα από 14.10 έως 15.30 κόνοντας χρήση του ιδιωτικού δικτύου της εταιρίας civilshop με συντεταγμένες Ε.Γ.Σ.Α. '87 (X , Y , H) = (281505.542, 4518641.144, 689.141).
Τα αρχεία που παρήχθησαν από τις μετρήσεις είναι RAW5 και txt.
Για τις μετρήσεις χρησιμοποιήθηκε GNSS δέκτης STONEX S9 II με Serial Number 10862169 με καταγραφή συχνότητας GPS L1/L2/L2c/L5 GLONASS L1/L2.

ΔΗΛΩΣΗ ΜΗΧΑΝΙΚΟΥ Ν.651/77

Ο παρακάτω υπογράφων ΚΩΝΣΤΑΝΤΙΝΙΔΗΣ ΔΗΜΗΤΡΙΟΣ, Πολιτικός Μηχανικός, δηλώνω ότι το γήπεδο με στοιχεία (Α1,Α2,Α3,Α4) εμβαδού 1969.21 τ.μ. που βρίσκεται στην κτηματική περιοχή Τ.Κ. ΑΡΜΕΝΟΧΩΡΙΟΥ του Δήμου Φλώρινας μετρήθηκε από εμένα, και έχει τις σημειωμένες στο τοπογραφικό διάγραμμα διαστάσεις, σχήμα, θέση και εμβαδόν. Το γήπεδο είναι μη άρτο και μη οικοδομήσιμο βάσει των ισχυουσών πολεοδομικών διατάξεων Π.Δ.24/31-5-85 (Φ.Ε.Κ. 270 Δ') όπως αυτά τροποποιήθηκαν.

Ο ΜΗΧΑΝΙΚΟΣ

ΔΗΛΩΣΗ ΜΗΧΑΝΙΚΟΥ:

α) Το γήπεδο βρίσκεται σε απόσταση μεγαλύτερη των 25 μ. από ρεύματα υψηλής τάσεως της Δ.Ε.Η
β) Το γήπεδο βρίσκεται σε απόσταση μεγαλύτερη των 20 μ. από ρέμα
γ) Το γήπεδο βρίσκεται σε απόσταση μεγαλύτερη των 10 μ. από δασική έκταση

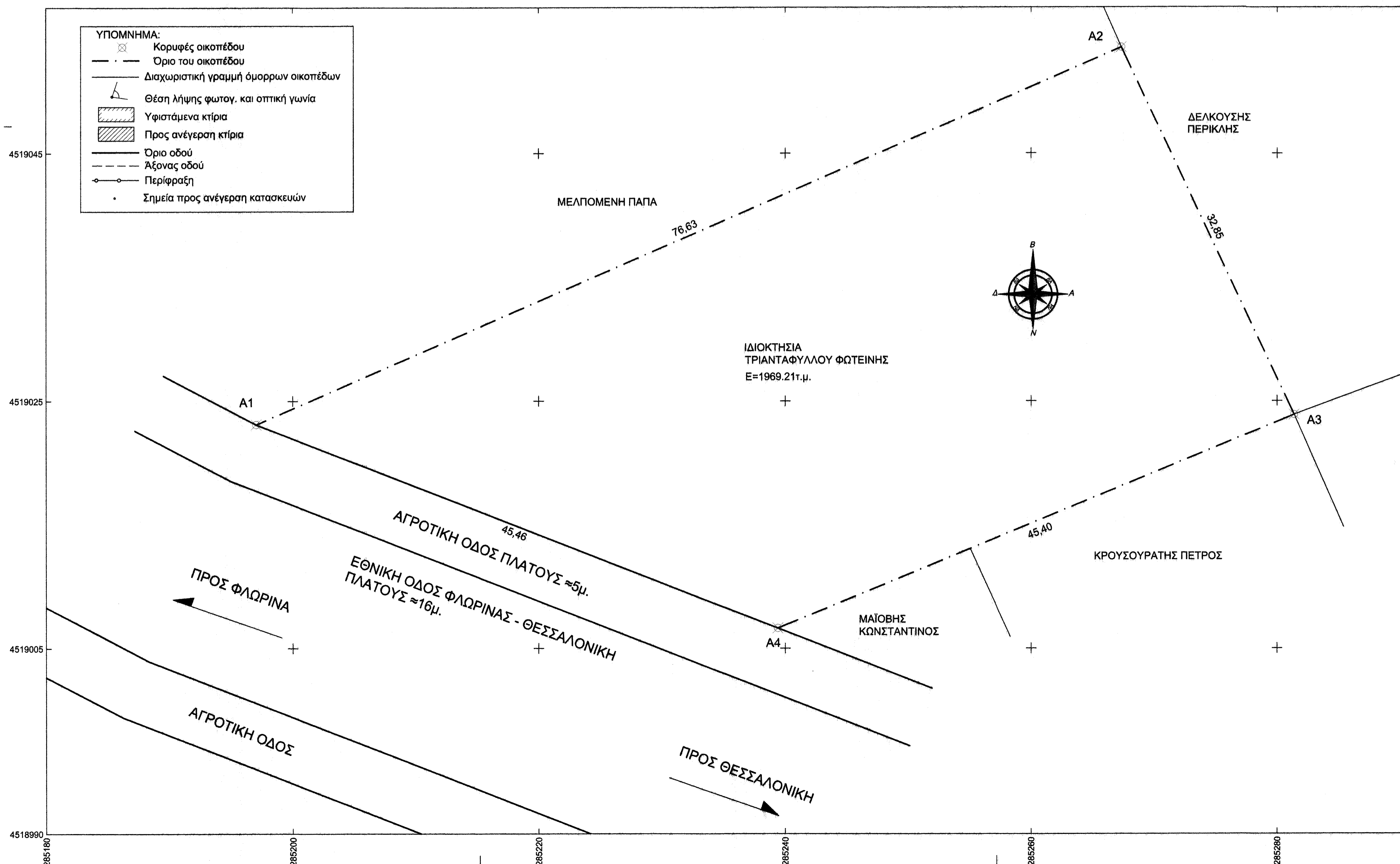
Ο ΜΗΧΑΝΙΚΟΣ

ΔΗΛΩΣΗ ΥΠΟΛΟΙΠΗΣΗΣ ΟΡΙΩΝ

Η παρακάτω υπογράφουσα ΤΡΙΑΝΤΑΦΥΛΛΟΥ ΦΩΤΕΙΝΗ ιδιοκτήτρια του γηπέδου με στοιχεία (Α1,Α2,Α3,Α4) που βρίσκεται στην κτηματική περιοχή Τ.Κ. ΑΡΜΕΝΟΧΩΡΙΟΥ του Δήμου Φλώρινας δηλώνω ότι υπέδειξα και υλοποίησα τα ορθά όρια του γηπέδου στο μηχανικό.

η ΔΗΛΟΥΣΑ

- ΥΠΟΜΝΗΜΑ:
- ✕ Κορυφές οικοπέδου
 - Οριο του οικοπέδου
 - Διαχωριστική γραμμή όμορων οικοπέδων
 - ∠ Θέση λήψης φωτογ. και οπτική γωνία
 - ▨ Υφιστάμενα κτίρια
 - ▨ Προς ανέγερση κτίρια
 - Οριο οδού
 - - - Άξονας οδού
 - Περιφραγή
 - Σημεία προς ανέγερση κατασκευών



Τεχνικό Γραφείο	
ΚΩΝΣΤΑΝΤΙΝΙΔΗΣ ΔΗΜΗΤΡΙΟΣ	
φλώρινα	Καλλέργη 22 τηλ. 23850 29410, κιν.: 69420151426
ΕΡΓΟΔΟΤΗΣ	
ΤΡΙΑΝΤΑΦΥΛΛΟΥ ΦΩΤΕΙΝΗ του ΕΥΑΓΓΕΛΟΥ	
ΕΡΓΟ	
ΣΤΑΒΛΙΚΕΣ ΕΓΚΑΤΑΣΤΑΣΕΙΣ ΣΕ ΓΗΠΕΔΟ ΕΚΤΟΣ ΟΡΙΩΝ ΟΙΚΙΣΜΟΥ ΣΤΗΝ Τ.Κ. ΑΡΜΕΝΟΧΩΡΙΟΥ	
ΘΕΣΗ	
ΚΤΗΜΑΤΙΚΗ ΠΕΡΙΟΧΗ Τ.Κ. ΑΡΜΕΝΟΧΩΡΙΟΥ, ΔΗΜΟΣ ΦΛΩΡΙΝΑΣ, Π.Ε. ΦΛΩΡΙΝΑΣ	
ΘΕΜΑ ΣΧΕΔΙΟΥ	ΑΡΙΘΜΟΣ ΣΧΕΔΙΟΥ
ΤΟΠΟΓΡΑΦΙΚΟ ΔΙΑΓΡΑΜΜΑ	T1
ΚΛΙΜΑΚΑ 1:200	
ΧΡΟΝΟΣ ΜΕΛΕΤΗΣ :	
ΥΠΟΓΡΑΦΗ	ΘΕΩΡΗΣΗ
ΚΩΝΣΤΑΝΤΙΝΙΔΗΣ ΑΧΙΛΛ ΔΗΜΗΤΡΙΟΣ ΠΟΛΙΤΙΚΟΣ ΜΗΧΑΝΙΚΟΣ Δ.Π.Θ. ΜΕΛΟΣ Τ.Ε.Ε. ΑΡΙΘ. ΜΗΤΡΩΟΥ 116439 ΚΑΛΛΕΡΓΗ 22 - ΦΛΩΡΙΝΑ ΤΗΛ. 23850 29410 ΑΦΜ 108236483 - ΔΟΥ ΦΛΩΡΙΝΑΣ	ΘΕΩΡΗΣΗ Αναρτ. στο αρθρ. 4619/354/30-01-15 30.01.15 Ο ΔΑΣΚΕΥΣ ΠΑΝΑΓΙΩΤΗΣ ΠΑΠΑΓΙΑΝΝΟΥ ΔΑΣΚΟΛΟΣ