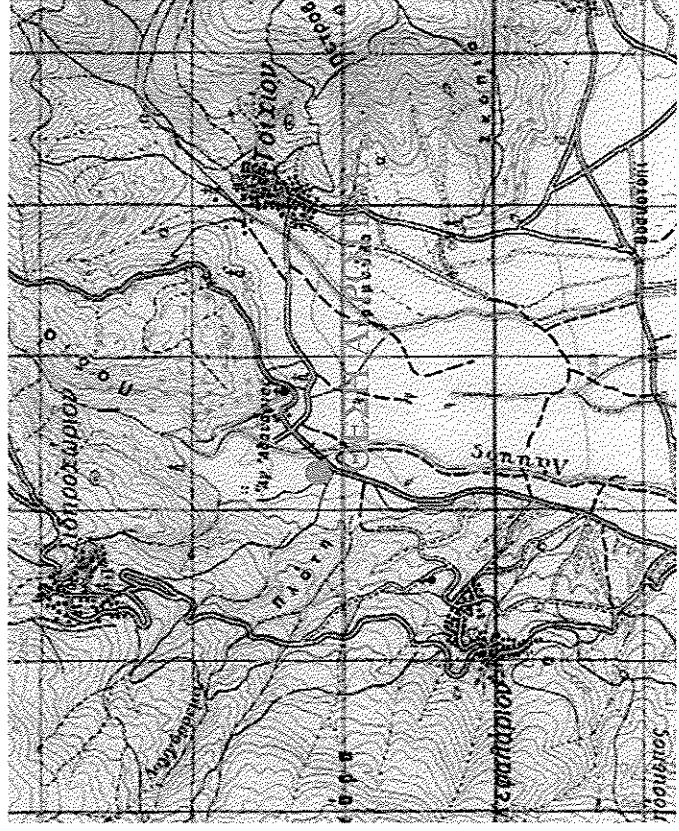


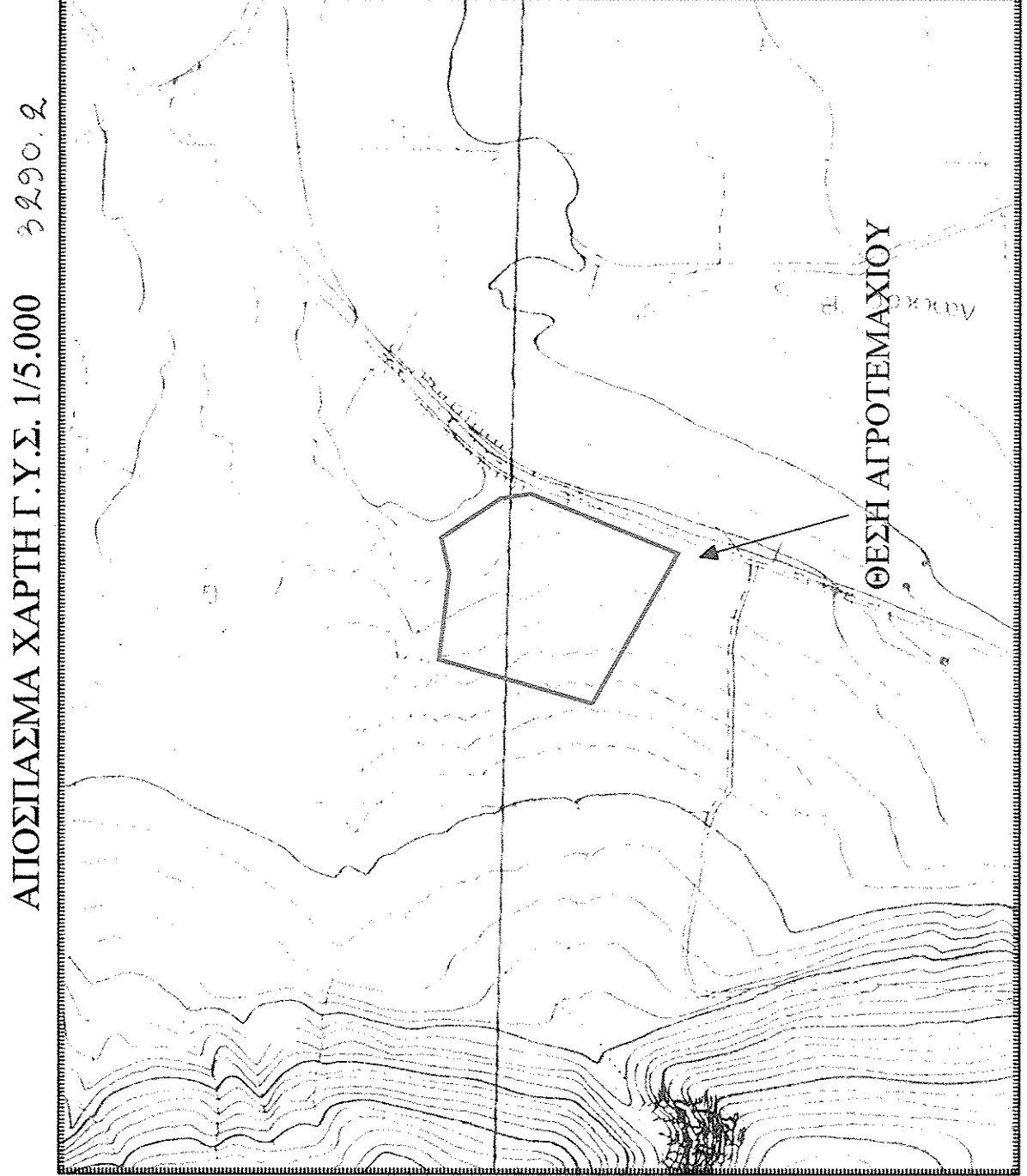
Πίνακας Συντεταγμένων των σημείων της Α.Π.Τ. -
Ευκλείδειο σύστημα - 2000.00.00 m - Προjections: 552.22 m.

α.α.	X	Y	Αποστάσεις
A	269706.46	4495401.61	A - B: 6.62
B	269800.00	4495400.00	B - Γ: 27.75
Γ	269830.43	4495354.28	Γ - Δ: 54.92
Δ	269830.43	4495354.28	Δ - Ε: 17.15
Ε	269788.34	4495317.18	Ε - Ζ: 127.68
Ζ	269672.74	4495283.04	Ζ - Η: 133.06
Η	269706.46	4495401.61	Η - Α: 123.28

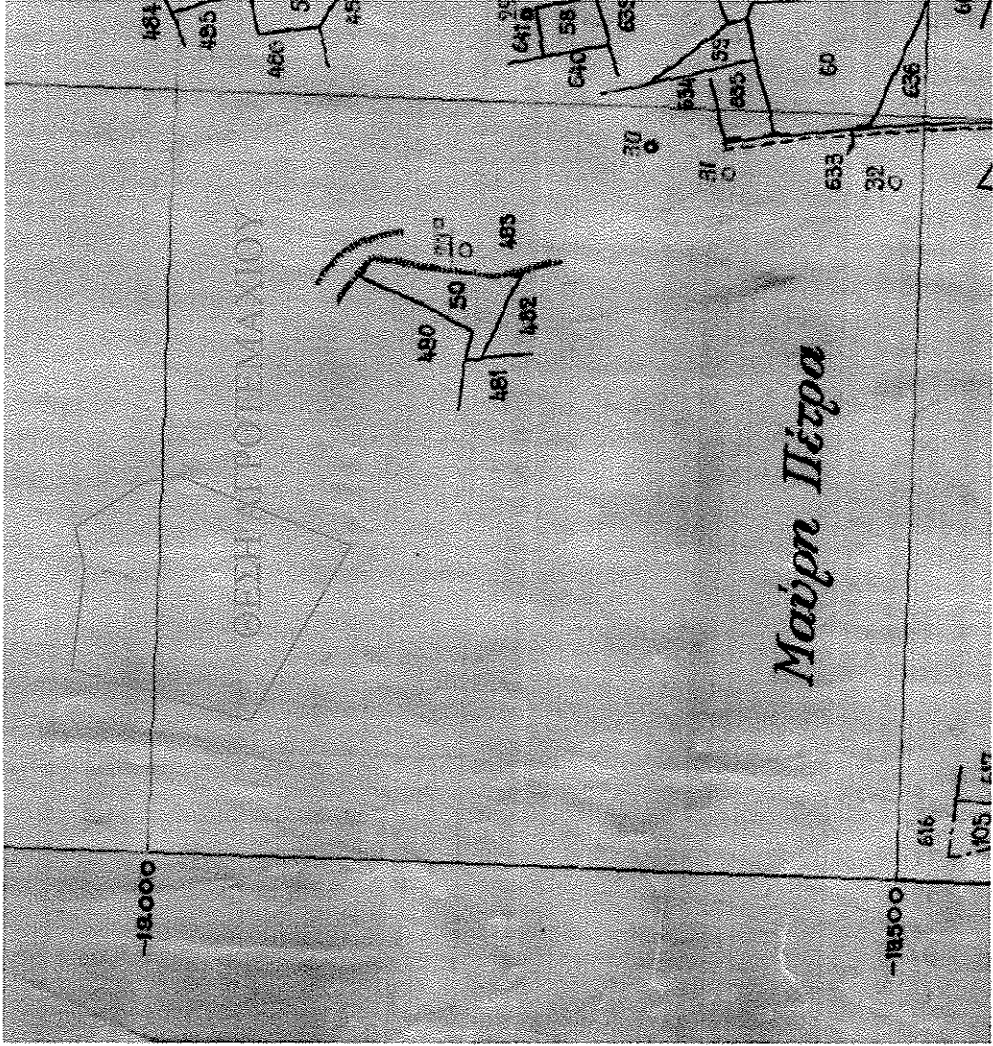
ΑΠΟΣΠΑΣΜΑ ΧΑΡΤΗ Γ.Υ.Σ. 1/50.000



ΑΠΟΣΠΑΣΜΑ ΟΡΟΦΟΦΩΤΟΧΑΡΤΗ
1/5.000 - ΠΗΓΗ ΕΘΝΙΚΟ
ΚΤΗΜΑΤΟΛΟΓΙΟ



ΑΠΟΣΠΑΣΜΑ ΔΙΑΝΟΜΗΣ ΑΓΡΟΚΤΗΜΑΤΟΣ ΤΟΙΧΙΟΥ
ΚΑΙΜΑΚΑ 1/5.000 - ΕΤΟΣ 1962



ΜΕΛΕΤΗΤΗΣ

ΕΡΓΟ

Α.Σ. ΟΡΕΙΝΟΝ ΜΗΛΑΝ ΒΙΤΣΟΥ ΚΑΣΤΟΡΙΑΣ

ΤΟΠΟΓΡΑΦΙΚΟ ΔΙΑΓΡΑΜΜΑ ΓΙΑ ΧΑΡΑΚΤΗΡΙΣΜΟ
ΑΠΟ ΤΗΝ ΔΙΕΥΘΥΝΣΗ ΔΑΣΩΝ

ΤΟΠΟΓΡΑΦΙΚΟ ΔΙΑΓΡΑΜΜΑ

ΑΓΡΟΚΤΗΜΑ ΤΟΙΧΙΟΥ
ΔΗΜΟΤΙΚΗ ΕΝΟΤΗΤΑ ΤΟΙΧΙΟΥ
ΔΗΜΟΣ ΚΑΣΤΟΡΙΑΣ Π.Ε. ΚΑΣΤΟΡΙΑΣ

ΘΕΜΑ

ΕΜΒΛΑΘΟΝ

ΕΛΛΗΝΙΚΗ ΚΑΙ ΛΟΓΟΘΕΤΙΚΗ
ΒΕΛΟΝΟΜΕΛΕΤΗ 2.1.2015
ΑΡΧ.Δ. ΠΑΝ. ΠΑΡΑΤΗΡΗΣΗ ΕΡΓΟΥ

ΚΑΙΜΑΚΑ

1/500

ΗΜΕΡΟΜΗΝΙΑ

ΔΕΚΕΜΒΡΙΟΣ 2014

ΥΠΟΓΡΑΦΗ

Ο ΓΕΩΜΕΤΡΗΣ ΚΑΙ ΤΕΧΝΙΚΟΣ
ΚΑΤΑΡΤΙΣΤΗΣ
Ο ΓΕΩΜΕΤΡΗΣ ΚΑΙ ΤΕΧΝΙΚΟΣ
ΚΑΤΑΡΤΙΣΤΗΣ

ΣΦΡΑΓΙΣ

ΣΤΑΜΟΣ ΕΛΕΥΘ. ΒΑΣΙΛΕΙΟΥ
ΠΤΥΧΙΑ ΕΤΗΣΙΑΣ ΕΞΕΤΑΣΗΣ
ΣΤΑΔΙΟΥ ΕΡΓΟΥ 31.199
ΣΤΑΔΙΟΥ ΕΡΓΟΥ 31.2100
Α.Σ. ΟΡΕΙΝΟΝ ΜΗΛΑΝ ΒΙΤΣΟΥ ΚΑΣΤΟΡΙΑΣ