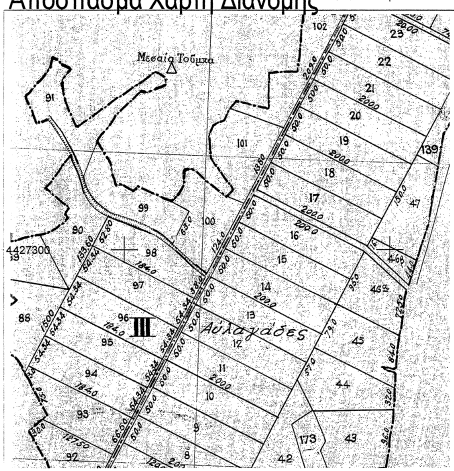
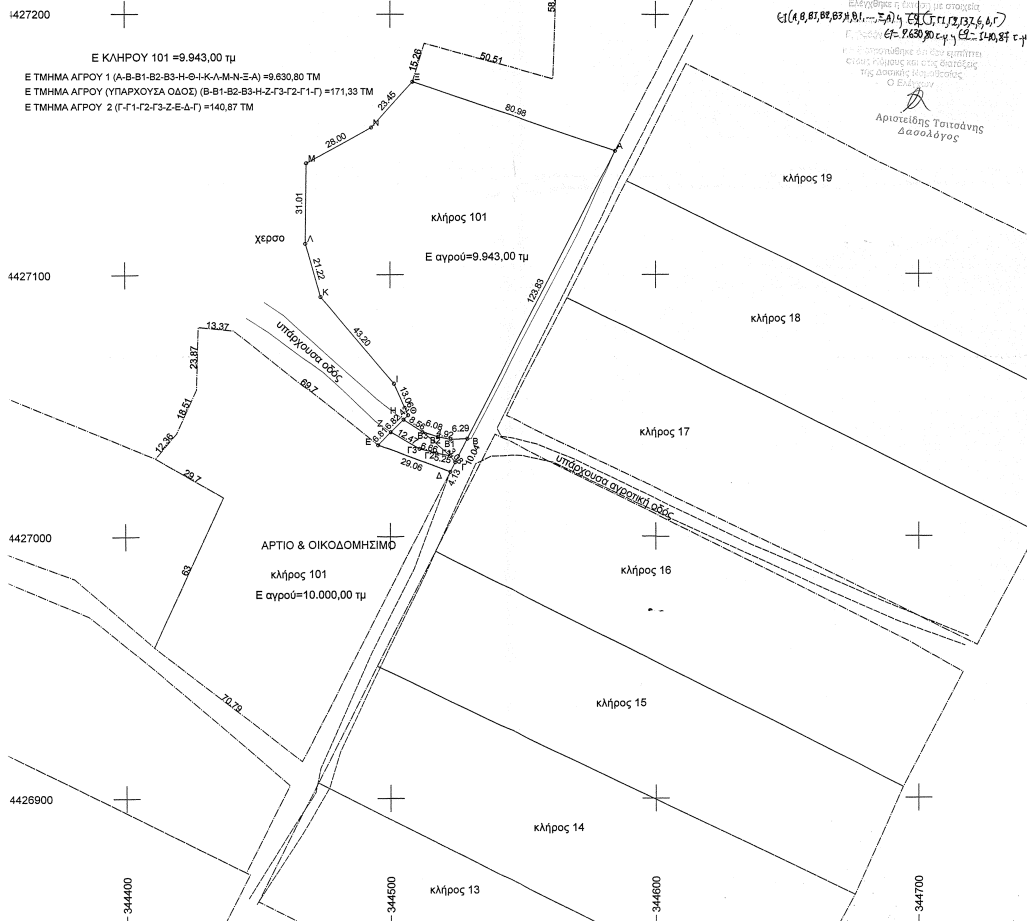



Απόσπασμα Χάρτη Διανομής



4427200
 Ε ΚΛΗΡΟΥ 101 =9.943,00 τμ
 Ε ΤΜΗΜΑ ΑΓΡΟΥ 1 (Α-Β-Β1-Β2-Β3-Η-Θ-Ι-Κ-Λ-Μ-Ν-Ξ-Α) =9.630,80 ΤΜ
 Ε ΤΜΗΜΑ ΑΓΡΟΥ (ΥΠΑΡΧΟΥΣΑ ΟΔΟΣ) (Β-Β1-Β2-Β3-Η-Ζ-Γ3-Γ2-Γ1-Γ) =171,33 ΤΜ
 Ε ΤΜΗΜΑ ΑΓΡΟΥ 2 (Γ-Γ1-Γ2-Γ3-Ζ-Ε-Δ-Γ) =140,87 ΤΜ



Απόσπασμα Αεροφωτογραφίας - Οδοιπορικό



ΚΥΡΙΟΣ ΤΟΥ ΕΡΓΟΥ
 Ιδ. Γκόττσιου

ΕΡΓΟ
 ΤΟΠΟΓΡΑΦΙΚΟ ΔΙΑΓΡΑΜΜΑ ΚΛΗΡΟΤΕΜΑΧΙΟΥ

ΘΕΣΗ
 δδ ΚΑΛΙΘΕΑΣ ΔΗΜΟΥ ΕΛΛΑΣΣΟΝΑΣ ΠΕ ΛΑΡΙΣΑΣ
 ΕΝΤΟΣ ΟΡΙΩΝ ΟΙΚΙΣΜΟΥ - κλήρος 101 (αυλαγάδες)

ΜΕΛΕΤΗΤΕΣ
 Καρανίκας Δημήτριος Τσπ.Μηχ/κός

ΘΕΜΑ ΣΧΕΔΙΟΥ
 ΤΟΠΟΓΡΑΦΙΚΟ ΔΙΑΓΡΑΜΜΑ

ΑΡΙΘΜΟΣ ΣΧΕΔΙΟΥ
T₀₁

ΚΥΛΙΑΚΑ 1:1000 ΗΜΕΡΟΜΗΝΙΑ 08/2014 ΚΩΔΙΚΟΣ ΜΕΛΕΤΗΣ

ΣΦΡΑΓΙΔΑ - ΥΠΟΓΡΑΦΗ
 ΔΗΜΗΤΡΙΟΣ Χ. ΚΑΡΑΝΙΚΑΣ
 ΔΙΠΛ. ΑΓΡΟΝΟΜΟΣ - ΤΟΠΟΓΡΑΦΟΣ ΜΗΧΑΝΙΚΟΣ
 ΑΡΧ. ΜΗΤΡ. ΤΕΕ 98229
 Α.Φ.Μ 133324247 - ΔΟΥ ΕΛΛΑΣΣΟΝΑΣ

Ο ΕΛΕΓΞΑΣ
 ΕΞΟΥΣΙΟΧΡΗΤΗΣ
 329/Β.Π.Π.Π/13-ε-15
 13-ε-15
 Ζωή Ι. Παπα
 Δασολόγος