ΑΠΟΣΤΑΣΗ ΑΠΟ ΘΑΛΑΣΣΑ ΠΕΡΙΠΟΥ 18 ΧΙΛ.

ΠΑΡΑΤΗΡΗΣΕΙΣ

1. Το σύστημα συντεταγμένων είναι εξαρτημένο από το κρατικό σύστημα (ΕΓΣΑ '87)
2. Η σύνταξη και η σύνδεση του διαγράμματος καθώς και ο υπολογισμός των στοιχείων έγιναν με συμβατικό τρόπο από ορίσιμους συντεταγμένες
3. Τα όρια του ακινήτου υποδείχθηκαν από τον ιδιοκτήτη και είναι υλοποιημένα.

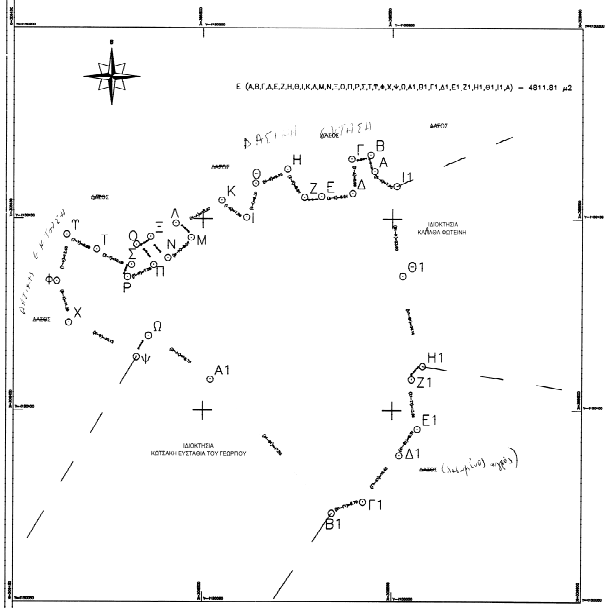

ΚΑΜΠΥΛΟΣ: Α — Ε= 4811.81 μ²

ΚΟΡΥΦΕΣ	Χ	Υ	ΠΛΕΥΡΕΣ
Α	306545.280	4150182.570	4.36
Β	306549.220	4150186.850	5.14
Γ	306539.190	4150185.780	8.99
Δ	306539.960	4150176.790	8.24
Ε	306531.260	4150155.950	4.51
Ζ	306526.760	4150155.980	8.67
Η	306522.260	4150163.600	9.45
Θ	306513.790	4150159.390	9.30
Ι	306511.410	4150150.700	7.99
Κ	306504.800	4150154.890	13.37
Λ	306492.890	4150148.810	5.43
Μ	306496.860	4150143.110	8.07
Ν	306490.780	4150139.860	7.43
Ξ	306486.280	4150135.270	7.27
Ο	306482.570	4150131.250	6.95
Π	306487.070	4150137.960	7.38
Ρ	306480.190	4150134.790	9.15
Σ	306481.250	4150127.980	10.08
Τ	306471.990	4150141.930	8.88
Υ	306464.050	4150145.900	12.75
Φ	306461.410	4150133.730	11.30
Χ	306464.580	4150122.880	20.12
Ψ	306482.570	4150113.860	6.61
Ω	306485.750	4150119.660	19.75
Α1	306501.890	4150108.060	47.55
Β1	306534.170	4150073.140	8.79
Γ1	306542.370	4150076.050	15.45
Δ1	306551.890	4150088.220	8.32
Ε1	306556.680	4150095.500	13.06
Ζ1	306555.070	4150108.060	4.51
Η1	306557.980	4150111.500	24.14
Θ1	306552.680	4150135.050	23.60
Ι1	306551.100	4150158.600	7.05

ΠΙΝΑΚΑΣ ΣΥΝΤΕΤΑΓΜΕΝΩΝ		
ΚΟΡΥΦΕΣ	Χ	Υ
Α	306545.280	4150182.570
Α1	306501.890	4150108.060
Η	306544.220	4150166.820
Η1	306534.170	4150073.140
Γ	306539.190	4150165.740
Γ1	306542.370	4150076.050
Δ	306539.960	4150156.790
Δ1	306551.890	4150088.220
Ι	306511.410	4150155.050
Ε1	306556.680	4150095.500
Ζ	306526.760	4150155.690
Ζ1	306555.070	4150108.060
Η	306522.260	4150164.100
Ι1	306537.980	4150111.500
Θ	306513.790	4150159.390
Θ1	306552.680	4150135.050
Ι	306511.410	4150150.700
Ι1	306551.100	4150158.600
Κ	306504.800	4150154.890
Λ	306492.890	4150148.810
Μ	306496.860	4150143.110
Ν	306490.780	4150139.860
Ξ	306486.280	4150135.270
Ο	306482.570	4150131.250
Π	306487.070	4150137.960
Ρ	306480.190	4150134.790
Σ	306481.250	4150127.980
Τ	306471.990	4150141.930
Υ	306464.050	4150145.900
Φ	306461.410	4150133.730
Χ	306464.580	4150122.880
Ψ	306482.570	4150113.860
Ω	306485.750	4150119.660

ΠΙΝΑΚΑΣ ΠΛΕΥΡΩΝ		
ΑΠΟ	ΕΩΣ	ΜΗΚΟΣ
Α	Η	4.36
Α	Η	7.05
Α1	Β1	47.55
Α1	Η	44.74
Β	Γ	5.14
Β1	Γ1	8.79
Γ	Δ	8.99
Γ1	Δ1	15.45
Δ	Ε	8.24
Δ1	Ε1	8.32
Ε	Ζ	4.51
Ε1	Ζ1	13.06
Ζ	Η	8.67
Ζ1	Η1	4.51
Η	Θ	9.25
Η1	Θ1	24.14
Θ	Ι	9.30
Θ1	Ι1	23.60
Ι	Κ	7.99
Κ	Λ	13.37
Λ	Μ	5.43
Μ	Ν	8.07
Ν	Ξ	7.43
Ξ	Ο	7.27
Ο	Π	6.95
Π	Ρ	7.38
Ρ	Σ	9.38
Σ	Τ	10.08
Τ	Υ	8.88
Υ	Φ	12.45
Φ	Χ	11.30
Χ	Ψ	20.12
Ψ	Ω	6.61

Δήλωση Ν. 651/77 και Ν. 1337/83

Ο κάτωθι υπογεγραμμένος Μηχανικός Χάλκης Δημήτριος δηλώνω υπεύθυνα ότη το περιπλάνιόμενο ψηφιοποιημένο γηπεδο με κωδικο Α, βρίσκεται στην θεση ΛΕΦΕΔΙΑΜΟΣ στα ΜΥΡΩΝΙΑ

1. η δημου Κρεστενων στον νομο Ηλειας, δεν ενια αρτια και οικοδομησιμο κατα κανονα συμφωνα με τις ισχυουσες πολεοδομικες διαταξεις που διεπουν την δομηση των γηπεδων των κειμενων εκτος των οριων των οικισμων της χωρας

Επίσης δηλώνω ότι το ανωτέρω αναγραφόμενο οικόπεδο δεν υπάγεται στις διατάξεις του ν. 1337/83 περί εισφοράς σε γη και χρήμα.

Ο ΜΗΧΑΝΙΚΟΣ

Δήλωση Ορίων (4030/11)

Οι έχοντες νόμιμο δικαίωμα δηλώνουν ενυπογράφως στο παρόν τοπογραφικό διάγραμμα ότι ευθυνονται για την ακρίβεια των δηλουμένων ορίων του οικοπέδου τους.

Υπογραφή:

ΔΗΛΩΣΗ ΡΕΜΑ - ΔΕΗ

Ο υπογράφων μηχανικός Χάλκης Δημήτριος δηλώνω ότι από την ιδιοκτησία δεν διέρχονται καλώδια υψηλής τάσης ΔΕΗ ουτε διέρχεται ρεμα σε απόσταση μικρότερης των 20μ

Ο ΜΗΧΑΝΙΚΟΣ

ΔΗΛΩΣΗ ΥΨΟΜΕΤΡΟΥ

Ο υπογράφων μηχανικός Χάλκης Δημήτριος δηλώνω ότι η υψομετρική αποτύπωση πραγματοποιήθηκε στο κρατικό σύστημα συντεταγμένων με απόλυτα υψόμετρα.

Ο ΜΗΧΑΝΙΚΟΣ

ΔΗΛΩΣΗ ΕΞΑΡΤΗΣΗΣ ΕΓΣΑ

Το παρόν τοπογραφικό διάγραμμα συντάχθηκε σύμφωνα με το Ν. 4030/2011 αρθρο 9 παρ. 3 και οι συντεταγμένες των κορυφών του, έχουν εξαρτηθεί και αναφέρονται στο σύστημα συντεταγμένων ΕΓΣΑ '87

Ο ΜΗΧΑΝΙΚΟΣ

Απόσπασμα χάρτη Γ.Υ.Σ. , κλίμακας 1/5.000

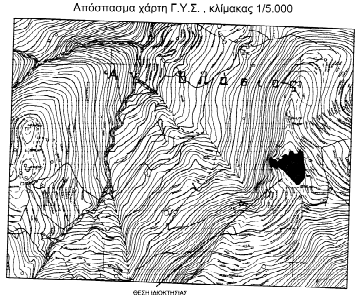

ΘΕΣΗ ΙΔΙΟΚΤΗΣΙΑΣ

Απόσπασμα χάρτη Γ.Υ.Σ. , κλίμακας 1/50.000

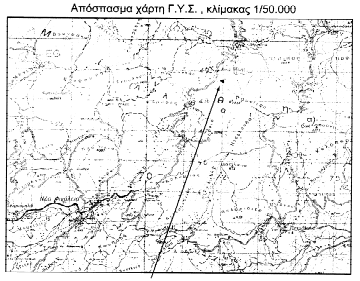

ΘΕΣΗ ΙΔΙΟΚΤΗΣΙΑΣ

Απόσπασμα χάρτη κτηματολογίου, κλίμακας 1:5.000

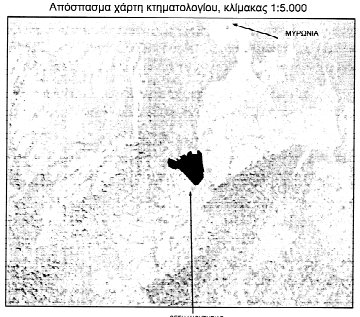

ΘΕΣΗ ΙΔΙΟΚΤΗΣΙΑΣ

ΟΡΟΙ ΔΟΜΗΣΗΣ

Σύμφωνα με το Π.Δ. της 6/17-10-1978 (ΦΕΚ 538Δ) γενικες τροποποιησεις και συμπληρωσεις με το Π.Δ. της 24/31-5-1985 (ΦΕΚ 270Δ) και τον Ν.3212/2003 για χωρίς ιδιαίτερες περιοχες ισχυουν τα εξης

Α) Ελαχιστον εμβαδον γηπεδου 4.000 μ² και 25μ. προσωπο σε καποι χωρο ή δημο

Β) Για γηπεδα που εχουν προσωπο σε Διεθνες, Εθνικες, Επαρχιακες, Δημοτικες και Κοινοτικες οδους, ως και σε εγκαταλελειμμενα τμηματα τους και σε σιδηροδρομικες γραμμες, απαιτουνται:

Ελαχιστο προσωπο = 45 μ.

Ελαχιστο βαθος = 50 μ.

Ελαχιστο εμβαδον = 4000 μ².

Κατα παρεκκλιση διαμορφωσεων αρτιου και οικοδομησιμου τα γηπεδα:

1) Τα κειμενα εντος της Ζωνης, που ακολουθει καμπυλη και οικισμων, τα οποια ειχαν κατα την 24-4-1937, ημερα δημοσιευσης των ασο 5-4-1977 ΠΔ (ΦΕΚ 153Δ) ελαχιστο εμβαδον 2.000 μ².

2) Τα γηπεδα που κατα την ημερα δημοσιευσης του παροντος Π.Δ/τος ειχαν αρκουσα σε Διεθνες, Εθνικες, Επαρχιακες, Δημοτικες και Κοινοτικες οδους, καθως και σε εγκαταλελειμμενα τμηματα αυτων και σε σιδηροδρομικες γραμμες και εφοσον εχουν:

Ελαχιστο προσωπο : δεκα (10) μετρα

Ελαχιστο βαθος : δεκα πεντε (15) μετρα

Ελαχιστο εμβαδον : εκατοντα πενηντα (750) μ².

β) Τα γηπεδα που ιδρυονται κατα τις 12-9-1964, ημερα δημοσιευσης των ασο 21-7-1964 Β.Δ/τος (ΦΕΚ 141Δ):

Ελαχιστο προσωπο : εικοσι (20) μετρα

Ελαχιστο βαθος : τριαντα πεντε (35) μετρα

Ελαχιστο εμβαδον : χιλια διακοσια (1200) μ².

γ) Τα γηπεδα που ιδρυονται κατα την 17-10-1978, ημερα δημοσιευσης τον ασο 6-10-1978 Π.Δ/τος (ΦΕΚ 538Δ):

Ελαχιστο προσωπο : εικοσι πεντε (25) μετρα

Ελαχιστο βαθος : σαρανια (40) μετρα

Ελαχιστο εμβαδον : δυο χιλιαδες (2000) μ².

δ) Τα γηπεδα που δημιουργηθηκαν απο τη 17-10-1978, ημερα δημοσιευσης του ασο ο 10 19/8 ΠΔ/τος (ΦΕΚ 538Δ), μεχρι την ισχυση δημοσιευσης του παροντος Π.Δ/τος, ελαχιστο εμβαδον 4.000 μ².

Μεγιστο ποσοστο καλυψης : 10% και ως ποσοστο ισοδυναμει του εκατεπλεθρο.

Μεγιστος συντελεστης δομησης : 0.2.

Μεγιστο υψος : 7.50μ.

Μεγιστος αριθμος ορωφων : 2

Αμοιβαιες αποστασεις : 15/0.5ν

Αποστασεις απο οριογραμμα ρεματος 20.0 μ.

ΧΕΛΜΗΣ ΔΗΜΗΤΡΙΟΣ

ΤΟΠΟΓΡΑΦΟΣ ΜΗΧΑΝΙΚΟΣ Ε.Μ.Π.

ΘΕΡΙΣΣΟΥ 29 ΛΓΙΑ ΠΑΡΑΣΚΕΥΗ - Τ.Κ. 15343

ΤΗΛ: 210 6012111

Ιδιοκτήτης: ΘΑΝΑΣΟΥΛΑΣ ΓΡΗΓΟΡΙΟΣ ΤΟΥ ΔΙΟΝΥΣΙΟΥ

Έργο: ΤΟΠΟΓΡΑΦΙΚΟ ΔΙΑΓΡΑΜΜΑ

Νομός: ΗΛΕΙΑΣ

Λήμος: ΚΡΕΣΤΕΝΩΝ (ΑΛΙΦΕΙΡΑΣ)

Περιοχή: ΜΥΡΩΝΙΑ

Θέση: ΑΣΦΕΔΑΜΟΣ

ΘΕΜΑ: ΤΟΠΟΓΡΑΦΙΚΟ ΔΙΑΓΡΑΜΜΑ

ΑΡ. ΣΧΕΔΙΟΥ

T-1

Χρόνος: ΣΕΠΤΕΜΒΡΙΟΣ 2013

Κλίμακα: 1:500

ΥΠΟΓΡΑΦΗ / ΣΦΡΑΓΙΔΑ: