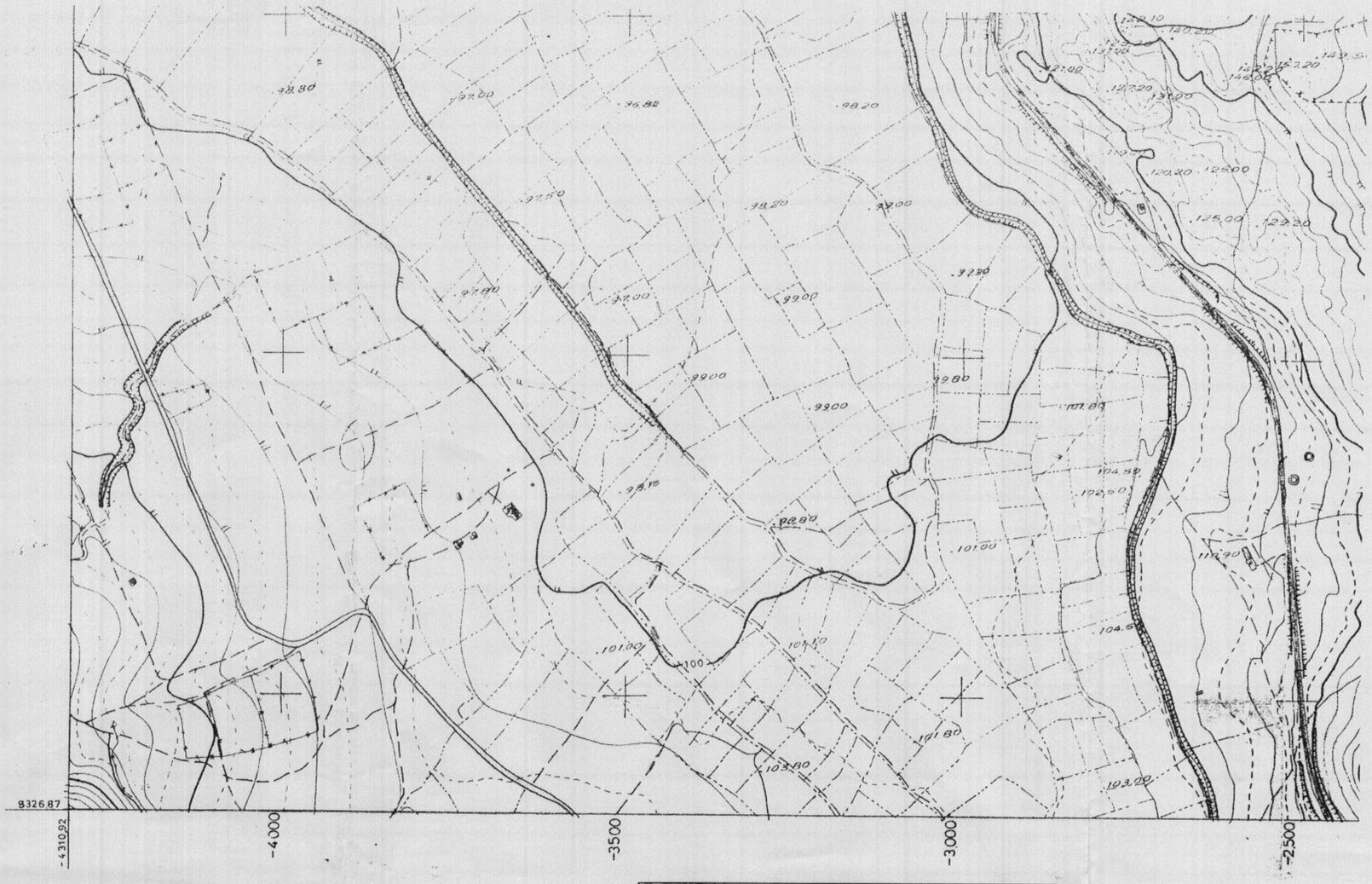

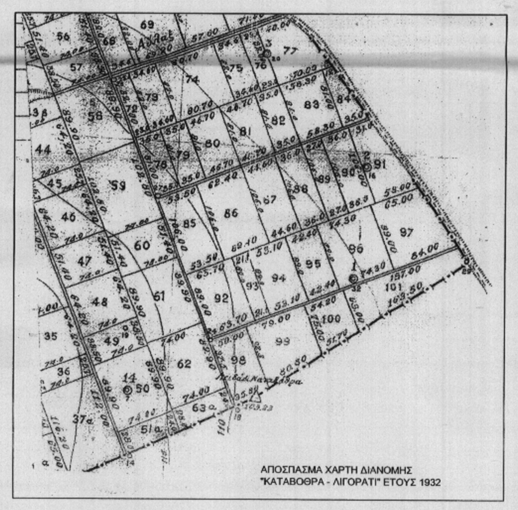

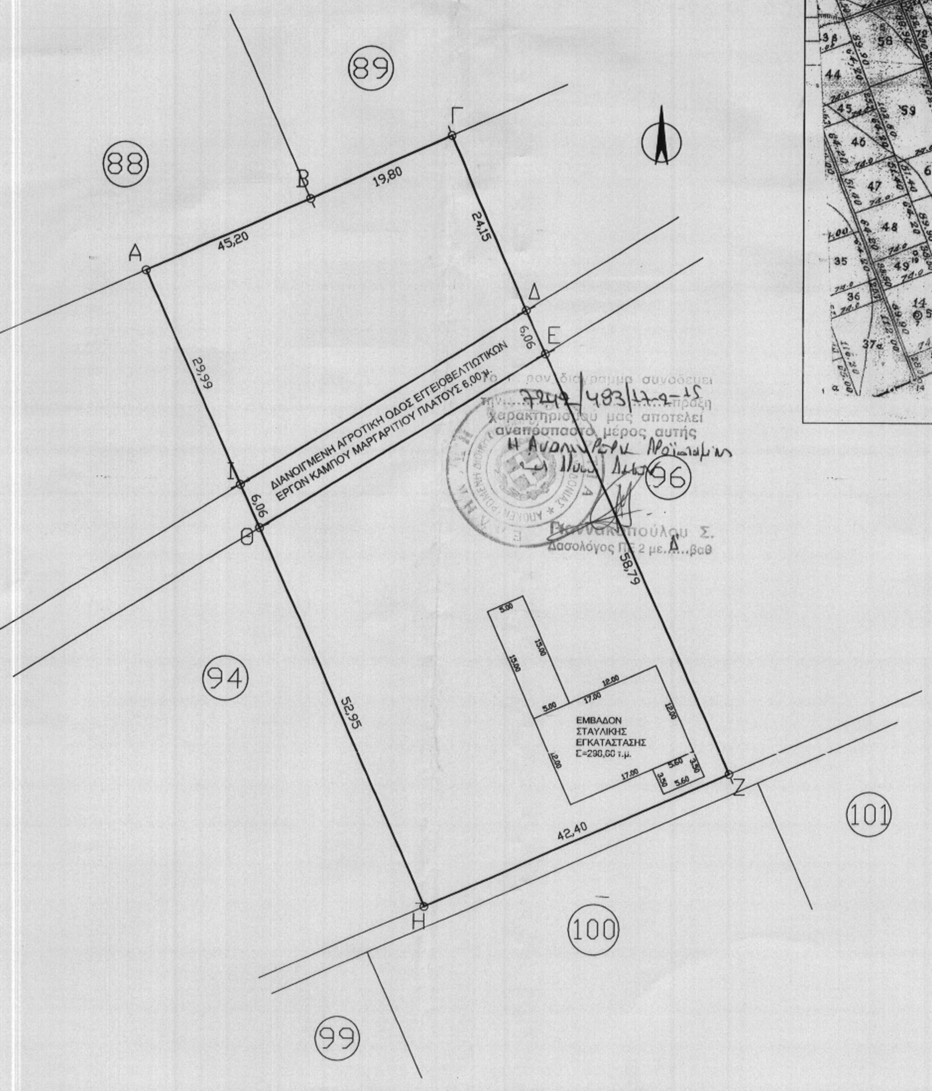

ΕΜΒΑΔΟΜΕΤΡΗΣΗ ΓΗΠΕΔΟΥ (ΗΑΤΤ)			
Με τα δοθέντα των ορθογωνικών συντεταγμένων των κορυφών του			
ΣΗΜΕΙΟ	X	Y	ΜΗΚΟΣ
A	-3852.27	8893.91	22.60
B	-3831.99	8903.84	19.80
Γ	-3814.22	8912.54	24.15
Δ	-3803.60	8890.87	6.06
E	-3800.94	8885.43	58.79
Z	-3773.11	8836.67	42.40
H	-3813.16	8814.04	52.95
Θ	-3836.43	8861.56	6.06
I	-3839.09	8867.00	29.99
A	-3852.27	8893.91	
E=1/2 Σ(Xi + Xi+1)(Yi - Yi+1)			
E = 3774,00 μ2			

ΕΜΒΑΔΟΜΕΤΡΗΣΗ ΓΗΠΕΔΟΥ (ΕΓΣΑ 87)			
Με τα δοθέντα των ορθογωνικών συντεταγμένων των κορυφών του			
ΣΗΜΕΙΟ	X	Y	ΜΗΚΟΣ
A	191591.36	4359328.89	22.60
B	191612.83	4359338.63	19.80
Γ	191630.14	4359346.63	24.15
Δ	191639.91	4359323.94	6.06
E	191642.36	4359318.40	58.79
Z	191666.13	4359264.63	42.40
H	191627.35	4359247.49	52.95
Θ	191605.94	4359295.92	6.06
I	191603.49	4359301.46	29.99
A	191591.36	4359328.89	
E=1/2 Σ(Xi + Xi+1)(Yi - Yi+1)			
E = 3774,00 μ2			

ΤΟΠΟΓΡΑΦΙΚΟ ΔΙΑΓΡΑΜΜΑ
ΚΛ. 1 : 500

ΕΡΓΟΔΟΤΗΣ: ΝΤΑΣΗΣ ΣΤΑΥΡΟΣ του ΚΩΝΣΤΑΝΤΙΝΟΥ
ΘΕΣΗ : ΕΚΤΟΣ ΣΧΕΔΙΟΥ ΠΕΡΙΟΧΗ ΤΗΣ ΚΤΗΜΑΤΙΚΗΣ ΠΕΡΙΦΕΡΕΙΑΣ
Τ.Κ. ΚΑΤΑΒΟΘΡΑΣ Δ. ΗΓΟΥΜΕΝΙΤΣΑΣ
ΕΙΔΟΣ: Αγρός (Αριθμ. Τεμ. 95, Διανομή 1932 «ΚΑΤΑΒΟΘΡΑ-ΛΙΓΟΡΑΤΙ»)

ΕΜΒΑΔΟΜΕΤΡΗΣΗ – ΥΠΟΜΝΗΜΑ

1) Το αγροτεμάχιο υπ' αρίθμ. 95 με στοιχεία κορυφών Α,Β,Γ,Δ,Ε,Ζ,Η,Θ,Ι,Α έχει εμβαδόν:
Ε= 3.774,00 τ.μ.

Η εμβαδομέτρηση του αγροτεμαχίου υπ' αριθμ. 95 πραγματοποιήθηκε από τις ορθογωνικές συντεταγμένες των κορυφών του στο σύστημα ΕΓΣΑ 87. Σύμφωνα με το παραχωρητήριο έχει εμβαδόν Ε= 3.774,00 τ.μ.. Το αγροτεμάχιο αυτό έχει χωριστεί σε δύο κομμάτια λόγω της διάνοιξης αγροτικής οδου πλάτους 6,00 μ. από τα εγγειοβελτιωτικά έργα του κάμπου. Δεν έχει ξεκινήσει η διαδικασία του αναδασμού. Το αγροτεμάχιο περιήλθε στην κυριότητα του με το υπ' αριθμ. 9976/2011 συμβόλαιο αγοραπωλησίας της συμβολαιογράφου Αλίκης Νικολάου Μάνου. Στο αγροτεμάχιο αυτό υπάρχει σταυλική εγκατάσταση συνολικού εμβαδού 298,60 τ.μ.

ΔΗΛΩΣΗ ΙΔΙΟΚΤΗΤΗ:

Ο κάτωθι υπογεγραμμένος Ντάσης Σταύρος του Κωνσταντίνου ιδιοκτήτης του υπ' αριθμ. 95 αγροτεμαχίου διανομής 1932 «ΚΑΤΑΒΟΘΡΑ-ΛΙΓΟΡΑΤΙ», δηλώνω ότι τα όρια του παραπάνω αγροτεμαχίου που έχω υλοποιήσει είναι ορθά

Ο Δηλών

ΔΗΛΩΣΗ ΜΗΧΑΝΙΚΟΥ (Ν. 651 / 77)

Ο κάτωθι υπογεγραμμένος Μπαϊκούσης Ευάγγελος Πολιτικός Μηχανικός δηλώνω, ότι το αγροτεμάχιο υπ' αριθμ. 95 της Διανομής «ΚΑΤΑΒΟΘΡΑ-ΛΙΓΟΡΑΤΙ» με τα στοιχεία κορυφών Α,Β,Γ,Δ,Ε,Ζ,Η,Θ,Ι,Α εμβαδού 3.774,00 τ.μ. είναι μη άρτιο και μη οικοδομήσιμο σύμφωνα με τις διατάξεις του ΠΔ/24-5-85 (ΦΕΚ-270/Δ/31-5-85) που αναφέρεται σε γήπεδα εκτός σχεδίου και κείμενο εντός της ζώνης των πόλεων, κωμών και οικισμών και δεν έχουν εφαρμογή οι διατάξεις του Ν. 1337/83 περί εισφορών σε γη και σε χρήμα.

Ιανουάριος 2015
Ο Μηχανικός

ΜΠΑΪΚΟΥΣΗΣ Ι. ΕΥΑΓΓΕΛΟΣ
ΔΙΠΛ. ΠΟΛΙΤΙΚΟΣ ΜΗΧΑΝΙΚΟΣ
ΤΕΧΝΙΚΑ ΙΔΙΩΤΙΚΑ ΕΡΓΑ
ΜΕΛΟΣ Τ.Ε.Ε. ΑΡΙΘ. ΜΗΤΡ 129603
ΠΑΝΕΠΙΣΤΗΜΙΟΥ ΣΤΟΥΤΓΑΡΔΗΣ
46030 ΜΑΡΓΑΡΙΤΙ - ΘΕΣΠΡΩΤΙΑΣ
ΑΦΜ 121708946 ΔΟΥ ΗΓΟΥΜΕΝΙΤΣΑΣ