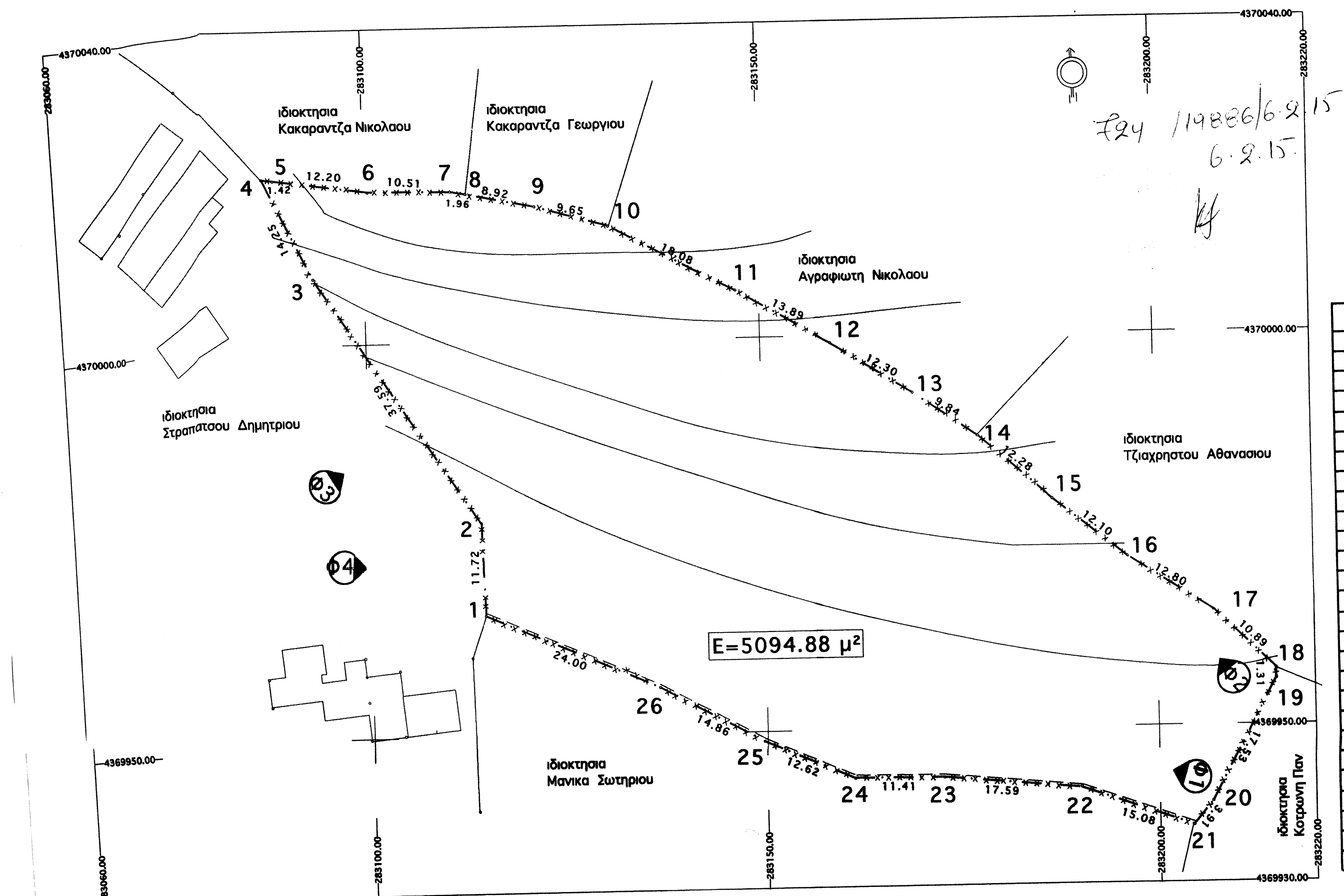

ΠΙΝΑΚΑΣ ΣΝΤΕΤ/ΝΩΝ ΚΟΡΥΦΩΝ ΙΔΙΟΚΤΗΣΙΑΣ (ΕΓΣΑ '87)

1	283,114.49	4,369,965.36
2	283,114.17	4,369,977.08
3	283,093.42	4,370,008.42
4	283,087.09	4,370,021.19
5	283,088.49	4,370,020.97
6	283,100.57	4,370,019.29
7	283,111.08	4,370,019.19
8	283,113.01	4,370,018.85
9	283,121.75	4,370,017.09
10	283,131.03	4,370,014.45
11	283,147.02	4,370,006.01
12	283,159.07	4,369,999.11
13	283,169.49	4,369,992.58
14	283,177.61	4,369,987.02
15	283,186.86	4,369,978.95
16	283,196.37	4,369,971.47
17	283,207.14	4,369,964.56
18	283,215.01	4,369,957.03
19	283,215.03	4,369,955.72
20	283,206.81	4,369,940.24
21	283,204.34	4,369,937.21
22	283,190.12	4,369,942.22
23	283,172.59	4,369,943.71
24	283,161.18	4,369,943.78
25	283,149.58	4,369,948.75
26	283,136.51	4,369,955.82
1	283,114.49	4,369,965.36
E=5094.88 m²		

ΟΡΟΙ ΔΟΜΗΣΗΣ
ΕΝΤΟΣ ΟΡΙΩΝ ΟΙΚΙΣΜΟΥ ΜΕ ΚΕΝΤΡΟ (ΙΔΙΟΚΤΤΗΣΙΑ ΜΑΝΙΚΑ)
Π.Δ. 6/12/82

οροι δομησηςγια κατοικια

εντος οικισμου με κεντρο	κανων
ελαχιστο εμβαδον:	2000.00 μ²
ελαχιστο προσωπο	—
μεγιστη καλυψη	60%
μεγιστη δομηση	200 μ²
επιτρεπομενοι ορ.	2
μεγιστο υψος	7.5 μ + 1.50 μ στεγη

ΕΜΒΑΔΟΝ ΓΕΩΤΕΜΑΧΙΟΥ $E_{1,2,3....25,26,1}$=5094.88 μ²

ΠΑΡΑΤΗΡΗΣΕΙΣ
1. Το διαγραμμα ειναι ενταγμενο στο κρατικο συστημα συντεταγμενων ΕΓΣΑ 87
2. Οι διαστασεις και το εμβαδον υπολογισθηκαν αναλυτικα απο τις συν/νες των κορυφων
3. Τα ορια του γεωτεμαχιου ειναι τα τελικα ορια οπως διαμορφωθηκαν με το σχεδιο διανομης
4. Η εξαρτηση απο το ΕΓΣΑ 87 πραγματοποιηθηκε με συστημα GPS και κανοντας χρηση του Ελληνικου Συστηματος Εντοπισμου - HEPOS

ΔΗΛΩΣΗ ΙΔΙΟΚΤΗΤΗ (Ν. 4030/2011)

Ο κατωθι υπογραφομενος τραπατσος Δημητριος δηλωνω οτι;
\# τα υλοποιημενα ορια του γεωτεμαχιου με στοιχεια "1,2,3....26,1" και με εμβαδον 5094.88 μ² που βρισκεται στον οικ. Κολοβεικα της Τ. Κ. Στουρναραιικων του δημου Πυλης Τρικαλων, Π..Ε. Θεσσαλιας υποδειχθηκαν απο μενα, και
\# ευθυνομαι για την ακριβεια των δηλουμενων ορκων του γεωτεμαχιου και για την υπαρξη και την αιτια του δικαιωματος μου να ζητησω την εκδοση αδειας δομησης

ο δηλων

ΔΗΛΩΣΗ ΜΗΧΑΝΙΚΟΥ (Ν. 651/77)

Δηλωνω συμφωνα με το νομο για το γεωτεμαχιο "Α,Β,Γ,Δ,Ε,Ζ,Η,Θ,Ι,Κ,Λ,Μ,Α" και με εμβαδον 2923.31 μ² που βρισκεται στον οικισμο Αγ. Ιωαννης της δ.ε. Ροπωτου του Δ. Πυλης οτι
α) ειναι αρτιο κατα κανονα και μη και οικοδομησιμο συμφωνα με τις πολεοδομικες διαταξεις που ισχυουν σημερα,
β) βρισκεται εντος ζωνης 800.00μ του οικισμου Κολοβεικα - Στουρναραιικων
γ) δεν εμπιπτει στις διαταξεις του Ν.1337/83 και δεν οφειλει εισφορες σε γη & χρημα.
δ) εντος αυτου δεν διερχονται εναεριες γραμμες μεταφορας υψηλης τασης της ΔΕΗ, αγωγος φυσικου αεριου, και
ε) εντος αυτου η σε αποσταση μικροτερη των 20 μ απο αυτο δε διερχεται ρεμα.

ο μηχανικος

ΓΕΩΡΓΙΟΣ ΚΩΝ. ΝΤΟΥΒΛΗΣ
ΔΙΠΛΩΜΑΤΟΥΧ. ΠΟΛΙΤΙΚΟΣ ΜΗΧΑΝΙΚΟΣ
ΕΘΝΙΚΟΥ ΜΕΤΣΟΒΙΟΥ ΠΟΛΥΤΕΧΝΕΙΟΥ
ΜΕΛΟΣ Τ.Ε.Ε. - ΑΡ. ΜΗΤΡΩΟΥ 43047
ΑΦΜ 041679960 - ΔΟΥ ΠΥΛΗΣ

ΥΠΟΜΝΗΜΑ ΣΥΜΒΟΛΙΣΜΟΥ

υπαρχον κτηριο	οριο ιδιοκτησιας
προς νομ/ση κτηριο	οικοδομικη γραμμη
θεση ληψης φωτογραφιας	ρυμοτομικη γραμμη
	αξονας οδου
	⊙ ±0.00 υψομετρα
	μανδροτοιχος
	συρματοπεριφραξη
	κιγκλιδωμα


Φ1

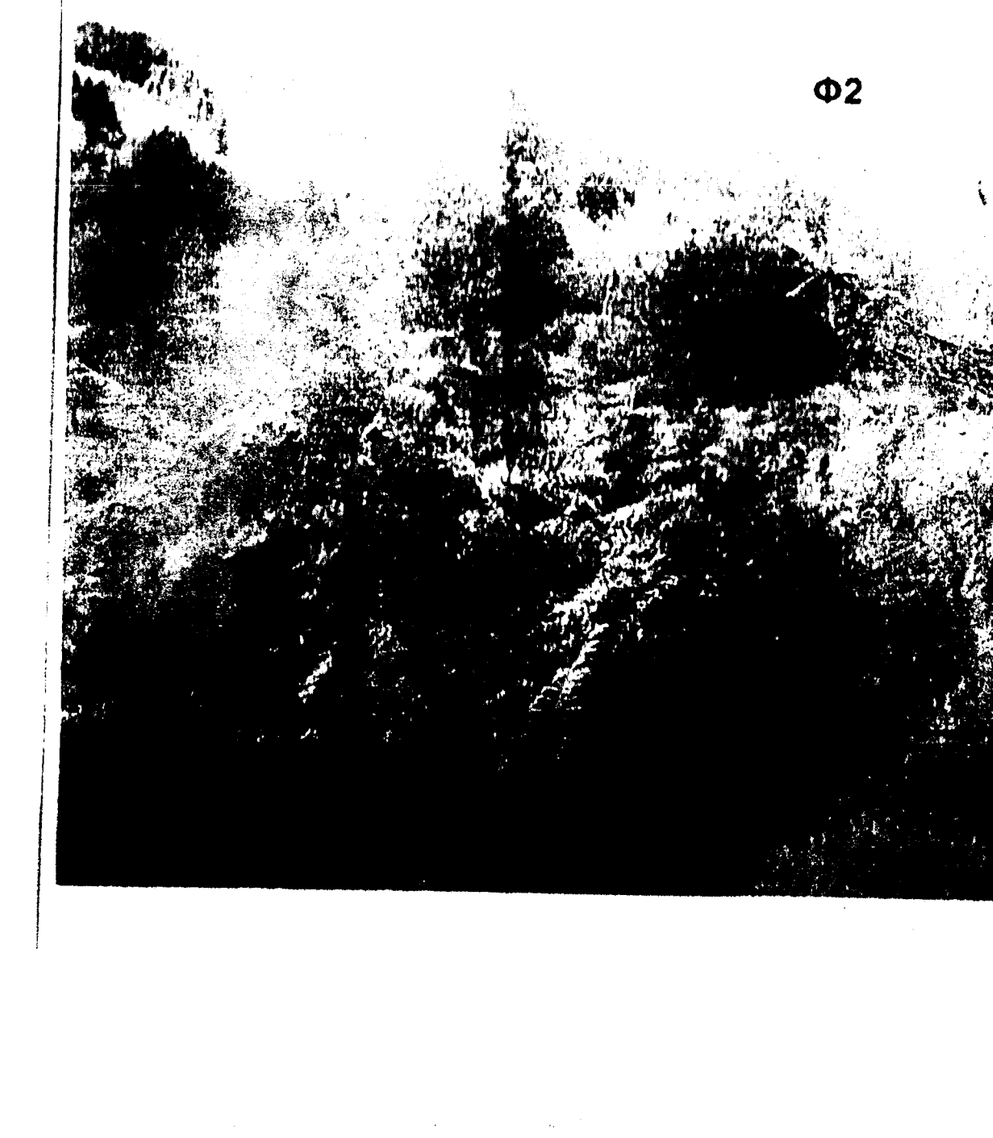
Φ2


Φ3

Φ4

ΑΝΤΙΓΡΑΦΟ ΟΡΘΟΦΩΤΟΓΡΑΦΙΑΣ ΕΝΤΟΠΙΣΜΟΣ (ΟΔΟΙΠΟΡΙΚΟ ΣΚΑΡΙΦΗΜΑ)

ΑΚΡΙΒΕΣ ΑΝΤΙΓΡΑΦΟ Γ.Υ.Σ.

ΙΔΙΟΚΤΗΤΗΣ :	ΤΡΑΠΑΤΣΟΣ ΔΗΜΗΤΡΙΟΣ
ΕΡΓΟ :	ΠΕΡΙΦΡΑΞΗ ΟΙΚΟΠΕΔΟΥ & ΝΟΜΙΜΟΠΟΙΗΣΗ ΤΜΗΜΑΤΟΣ ΠΕΡΙΦΡΑΞΗΣ
ΘΕΣΗ :	ΟΙΚΙΣΜΟΣ "ΚΟΛΟΒΕΙΚΑ" Τ.Κ. ΣΤΟΥΡΝΑΡΑΙΙΚΩΝ Δ. ΠΥΛΗΣ- Π.Ε. ΘΕΣΣΑΛΙΑΣ
ΜΕΛΕΤΗΤΗΣ :	Ντουβλης Γεωργιος πολιτικος μηχανικος
ΘΕΜΑ:	ΤΟΠΟΓΡΑΦΙΚΟ ΔΙΑΓΡΑΜΜΑ

ΕΜΒΑΔΟΝ $E_{1,2,3....25,26,1}$=5094.88 μ²
ΚΛΙΜΑΚΑ: 1/500
ΗΜΕΡΟΜΗΝΙΑ: 4 ΝΟΕΜΒΡΙΟΥ 2014

ΘΕΩΡΗΣΗ

ΣΦΡΑΓΙΔΑ

ΓΕΩΡΓΙΟΣ ΚΩΝ. ΝΤΟΥΒΛΗΣ
ΔΙΠΛΩΜΑΤΟΥΧ. ΠΟΛΙΤΙΚΟΣ ΜΗΧΑΝΙΚΟΣ
ΕΘΝΙΚΟΥ ΜΕΤΣΟΒΙΟΥ ΠΟΛΥΤΕΧΝΕΙΟΥ
ΜΕΛΟΣ Τ.Ε.Ε. - ΑΡ. ΜΗΤΡΩΟΥ 43047
ΟΔ. ΤΡΙΚΑΛΩΝ ΑΡΤΑΣ • ΠΥΛΗ ΤΡΙΚΑΛΩΝ • ΤΗΛ.: 24340 23182
ΑΦΜ 041679960 - ΔΟΥ ΠΥΛΗΣ