1. ΤΟΠΟΓΡΑΦΙΚΟ ΔΙΑΓΡΑΜΜΑ (1 : 1000)

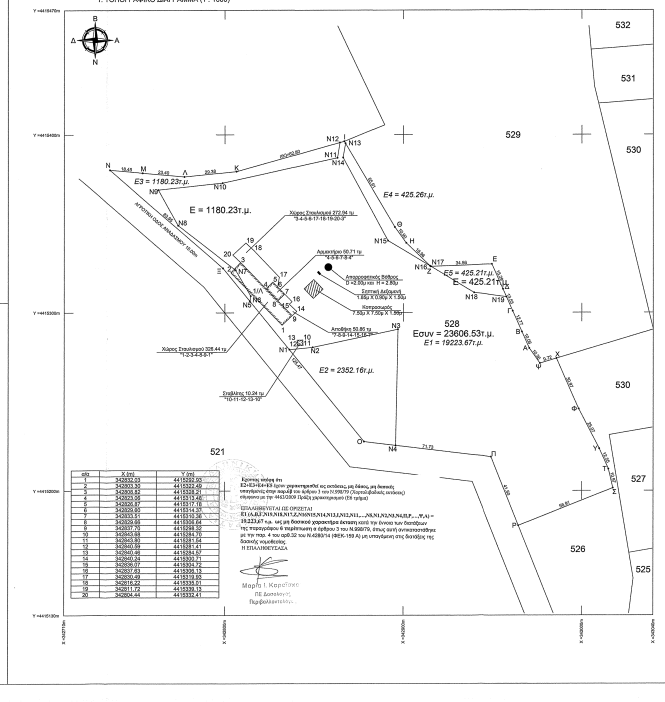

σ/η	X (m)	Y (m)
1	342832.03	4415292.20
2	342803.50	4415322.48
3	342830.83	4415338.21
4	342823.05	4415312.48
5	342830.67	4415311.18
6	342835.57	4415310.36
7	342833.51	4415310.36
8	342829.80	4415306.64
9	342837.70	4415298.32
10	342843.88	4415294.70
11	342843.80	4415291.64
12	342840.99	4415291.41
13	342840.74	4415290.91
14	342840.56	4415290.71
15	342838.07	4415293.72
16	342837.83	4415309.13
17	342830.49	4415319.85
18	342816.22	4415339.51
19	342811.72	4415339.13
20	342804.45	4415334.41

Εμβαδό οικοπέδου 2			
σ/η	X (m)	Y (m)	S (m)
O	342878.16	4415278.19	
N1	342908.13	4415278.19	66.45
N2	342940.23	4415265.48	13.17
N3	342956.97	4415290.58	48.79
N4	342966.73	4415270.44	65.10
O	342878.00	4415277.98	17.99
Ε2 = 2352.16τ.μ.			

Εμβαδό οικοπέδου 3			
σ/η	X (m)	Y (m)	S (m)
K	342808.82	4415379.32	29.38
Λ	342777.29	4415376.40	23.40
M	342753.98	4415379.47	18.45
N	342730.80	4415380.10	93.95
Ξ	342796.94	4415325.01	23.91
N9	342814.49	4415326.53	2.82
N8	342814.49	4415330.35	10.64
N7	342808.03	4415333.07	40.88
N6	342773.79	4415349.02	22.60
N5	342762.82	4415360.01	20.08
N10	342756.89	4415372.09	46.06
N11	342863.11	4415388.98	8.70
N12	342864.51	4415385.56	60.24
K	342808.82	4415379.32	
Ε3 = 1180.23τ.μ.			

Εμβαδό οικοπέδου 4			
σ/η	X (m)	Y (m)	S (m)
H	342801.89	4415339.14	10.80
Θ	342806.25	4415348.01	47.88
N13	342867.85	4415365.13	8.27
N14	342866.34	4415367.19	63.11
N15	342851.46	4415393.03	27.36
N16	342914.83	4415322.26	16.48
H	342801.89	4415339.14	
Ε4 = 425.26τ.μ.			

Εμβαδό οικοπέδου 5			
σ/η	X (m)	Y (m)	S (m)
E	342883.90	4415313.18	
B	342848.71	4415337.16	15.29
N17	342915.90	4415335.90	34.37
N18	342939.63	4415311.20	16.38
N19	342867.84	4415308.80	16.38
Δ	342866.90	4415313.18	5.15
Ε5 = 425.21τ.μ.			

ΔΗΛΩΣΗ ΜΗΧΑΝΙΚΟΥ (Ν.651/77)

Δηλώνω σύμφωνα με το νόμο για

- **το γεωτεμάχιο υπ' αριθμ. 528, με στοιχεία "Α-Β-Γ-Δ-Ε-Ζ-Η-Θ-Ι-Κ-Λ-Μ-Ν-Ξ-Ο-Π-Ρ-Σ-Τ-Υ-Φ-Χ-Ψ-Α" και εμβαδόν 23606.53 τμ που βρίσκεται στη θέση "Βοδιανά", στην Ελασσόνα, Δήμου Ελασσόνας, Π.Ε. Λάρισας, ότι:**

Α. είναι άρτιο και οικοδομήσιμο κατά κανόνα ως προς το εμβαδόν και τις διαστάσεις σύμφωνα με τις πολεοδομικές διατάξεις που ισχύουν σήμερα,
Β. βρίσκεται εκτός σχεδίου, εκτός ορίων οικισμών, εντός Ζ.Ο.Ε. και εντός Γ.Π.Σ. - ζώη ΠΕΠ ΙΙ (ΦΕΚ 201Α/ΓΠ/04.06.2013),
C. είναι εντός περιοχής Natura (περιοχή Ελασσόνας GR1420014-SPA),
D. δεν εμπίπτει στις διατάξεις του νόμου 1337/83 περί εισφορών σε γη και χρήμα,
Ε. εντός αυτού δεν διέρχονται εναέριες γραμμές μεταφοράς υψηλής τάσης της ΔΕΗ και δεν διέρχεται αγωγός φυσικού αερίου,
F. εντός αυτού ή σε απόσταση μικρότερη των 20μ από αυτό δε διέρχεται ρέμα
G. οι απογραφικές εργαστατάσεις απέχουν 1000μ από την Εθνική Οδό Ελασσόνας - Γρεβενών,1150μ από την Παλαιά Εθνική Οδό Λάρισης - Ελασσόνας, 1700μ από την Ελασσόνα και 250μ από ρέμα.

ΣΕΠΤ., 2014
Ο ΜΗΧΑΝΙΚΟΣ

ΔΗΛΩΣΗ ΙΔΙΟΚΤΗΤΗ [Ν.4030/2011]

Οι κάτωθι υπογεγραμμένοι .....
Δηλώνουμε ότι :

- τα αρχικά και υλοποιημένα όρια του γεωτεμαχίου 528, όπως εμφανίζονται στο παρόν τοπογραφικό, υποδείχθησαν από εμάς, και
- ειδοποιήσατε για την ακρίβεια των δηλουμένων ορίων.

Οι ΔΗΛΟΥΝΤΕΣ

ΕΜΒΑΔΟΝ ΓΕΩΤΕΜΑΧΙΟΥ 528

Ε = *23606.53 τ.μ. - Ε1 = 19223.67 τ.μ.*

Οι εκτάσεις Ε2-Ε3-Ε4-Ε5 έχουν χαρακτηριστεί ως μη δάσος, μη δασική έκταση υπαγόμενη στις διατάξεις της παρ.8β άρθ.3 Ν. 998/79 (τελευταία τροποποίηση με την 4463/2008 τελεία) με την 2368/97776/2010 Βεβαίωση τελεσιδικίας του Δασαρχείου Ελασσόνας για τις ανάγκες του κυρωμένου σήμερα Ανάδασικού Ελασσόνας

ΠΑΡΑΤΗΡΗΣΕΙΣ
1. Το διάγραμμα είναι ανηγμένο στο κρατικό σύστημα συντ/νων ΕΓΣΑ87
2. Οι διαστάσεις και το εμβαδόν υπολογίσθηκαν αναλυτικά από τις συντ/σεις των κορυφών
3. Η εξάρτηση από το ΕΓΣΑ87 πραγματοποιήθηκε με σύσημα GPS κάνοντας χρήση του Ελληνικού Συστήματος Εταιπαγού - Hs-Ps-S.

ΟΡΟΙ ΔΟΜΗΣΗΣ [Π.Δ./24-5-85 ΦΕΚ 275/Δ/5-6-85 & Ν. 3212/03 ΦΕΚ 309Α/31.12.2003]
[Δ. 180/7/2011 ΦΕΚ 1860/Β/1-09-2011]

1. α) Ε = 4000 τμ Π = 25μ σε κοινόχρηστο δρόμο [Εαγρ. - 1256/1-3-06]
[παρέκλιση : 4000τμ προ 31.12.2003]
β) Π = 45μ Β = 50μ Ε = 40000τμ
Συντελεστής Δόμησης
Ποσοστό Κάλυψης } Π.Δ./24-5-85
Ελάχιστη απόσταση από τα όρια
γ) Για περιοχές εντός Natura Ε = 4000.00 τμ προ 31/09/2011
Ε = 10000.00 τμ για δημιουργία μετά 31/03/2011

ΚΑΤΑ ΠΑΡΕΚΚΛΙΣΗ [ισχύουν μόνο για περιοχές εκτός Natura]

2. α) Ε = 2000 τμ την 24-4-77
(εντός ζώνης πλέων, κόμων, οικισμών)

β) Για γήπεδα με πρόσωπο σε Διεθνές, Εθνικές κλπ οδούς
αα) Π = 10μ Β = 15μ Ε = 750τμ προ 12-11-62
ββ) Π = 20μ Β = 35μ Ε = 1200τμ προ 12-09-84
γγ) Π = 25μ Β = 40μ Ε = 2000τμ προ 17-10-78
δδ) Ε = 4000τμ από 17-10-78 εως 31-5-85

2. ΑΠΟΣΠΑΣΜΑ ΧΑΡΤΗ Γ.Υ.Σ. (1:50000)

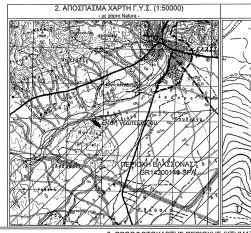

4. ΑΠΟΣΠΑΣΜΑ ΧΑΡΤΗ ΓΥΣ (1:5000)

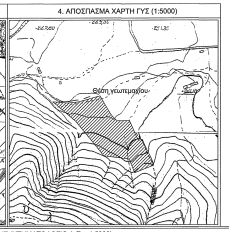

3. ΟΡΘΟΦΩΤΟΧΑΡΤΗΣ ΠΕΡΙΟΧΗΣ (ΚΤΗΜΑΤΟΛΟΓΙΟ Α.Ε. - 1:5000)

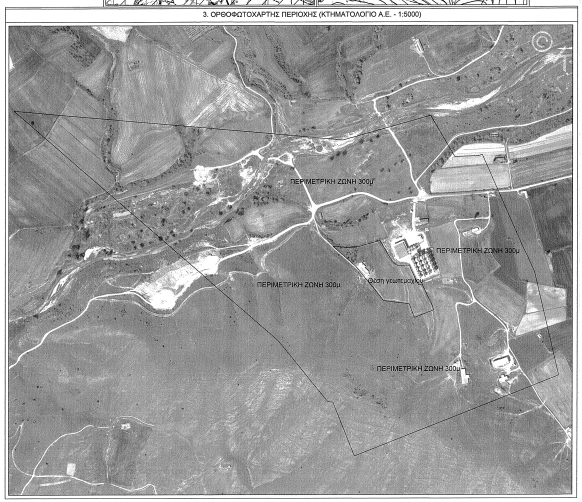

ΣΥΝΤΕΤΑΓΜΕΝΕΣ ΚΟΡΥΦΩΝ ΑΓΡΟΤΕΜΑΧΙΟΥ

Εμβαδό οικοπέδου			
σ/η	X (m)	Y (m)	S (m)
A	342870.67	4415279.93	10.08
B	342866.94	4415286.13	13.77
Γ	342861.37	4415283.19	13.53
Δ	342856.81	4415272.56	15.28
E	342849.77	4415275.16	34.56
Z	342815.37	4415326.81	16.06
H	342801.89	4415339.14	10.80
Θ	342806.25	4415348.01	47.88
I	342866.89	4415366.35	60.60
K	342866.34	4415367.19	63.11
Λ	342851.46	4415393.03	27.36
M	342914.83	4415322.26	16.48
N	342916.90	4415380.10	15.45
Ξ	342798.94	4415295.01	65.43
O	342878.00	4415277.98	17.99
Π	342948.21	4415216.99	41.50
P	342964.83	4415180.43	56.51
Σ	343017.42	4415201.44	10.97
T	343028.67	4415202.69	12.55
Υ	343038.81	4415225.99	25.37
Φ	343068.20	4415245.85	35.47
X	343085.82	4415274.21	9.72
Ψ	342878.91	4415271.42	10.88
A	342870.67	4415279.93	
Ε = 23606.53τ.μ.			

ΜΕΛΕΤΗΤΕΣ

Τ ε χ ν ι κ ό Γ ρ α φ ε ί ο
Αλ. Παπαναστασίου 71 | 2410 030708 | 2410 030738 (fax)

ΔΗΜΗΤΡΙΟΣ Β. ΧΟΝΔΡΟΔΗΜΟΣ
Αγρονόμος & Τοπογράφος Μηχανικός ΑΠΘ, MSc
τελ. 6976 481999 | dchondrodimos@gmail.com

ΔΑΝΑΗ Κ. ΧΑΡΑΜΗ
Πολιτικός Μηχανικός ΑΠΘ
τελ. 6973 312228 | danae-charami@hotmail.com

ΕΞΑΡΤΗΜΕΝΗ ΤΟΠΟΓΡΑΦΙΚΗ ΑΠΟΤΥΠΩΣΗ

Εργοδότης : Πανταζής Χρήστος του Αναστασίου

Περιοχή Μελέτης : Ελασσόνα (θέση "Βοδιανά" _ τεμ. 528)
Δήμος Ελασσόνας
Π.Ε. Λάρισας / Περιφέρεια Θεσσαλίας

Χρόνος Μελέτης : Σεπτέμβριος 2014

ΠΕΡΙΛΑΜΒΑΝΟΜΕΝΑ ΣΧΕΔΙΑ

1. Τοπογραφικό Διάγραμμα	**ΚΛΙΜΑΚΑ**	**1 : 1000**
2. Απόσπασμα Χάρτη ΓΥΣ	ΚΛΙΜΑΚΑ	1 : 50000
3. Ορθοφωτοχάρτης Κτηματολόγιο Α.Ε.	ΚΛΙΜΑΚΑ	1 : 5000
4. Απόσπασμα Χάρτη ΓΥΣ	ΚΛΙΜΑΚΑ	1 : 5000

Ο ΣΥΝΤΑΣΑΣ
ΜΗΧΑΝΙΚΟΣ

ΕΛΕΓΧΟΣ_ΘΕΩΡΗΣΗ_
ΕΓΚΡΙΣΗ ΥΠΗΡΕΣΙΩΝ
368/ΚΛ-ΚΠΣ/ΠΕ-Σ - 15
Ζώη Ι. Θώκος
Δασολόγος