ΔΗΛΩΣΗ ΜΗΧΑΝΙΚΟΥ

Ο κάτωθι υπογεγραμμένος Τουτός Οδυσσέας, τοπογράφος μηχανικός Α.Π.Θ. με ΑΜ. 64701, έχοντας υπόψη μου τις συνέπειες από ανακριβή τοποθέτηση της έκτασης, δηλώνω ότι η έκταση υπό τα σταγεία Α-Β-Γ-Δ-Α εμβαδού 625,00 τ.μ. είναι τοποθετημένη επακριβώς με δική μου ευθύνη στα παρακάτω απόσπασματα χαρτών.

Ο ΜΗΧΑΝΙΚΟΣ

ΟΔΥΣΣΕΑΣ ΤΟΥΤΟΣ ΑΓΓΕΛΟΠΟΥΛΟΣ ΔΙΠΛΩΜΑΤΟΥΧΟΣ ΜΗΧΑΝΙΚΟΣ ΕΘΝΙΚΟΥ ΜΕΤΣΟΒΙΟΥ ΠΟΛΥΤΕΧΝΕΙΟΥ Τ.Θ. 64701 ΓΕΩΜΕΤΡΙΑ 39-38 ΑΘΗΝΑ-ΤΕΡΨΙΘΕΑΣ 64701 ΑΦΜ 044701981 ΔΟΥ Α' ΘΕΣΠΙΝΙΚΗΣ ΤΗΛ. 2103558303

ΕΛΛΗΝΙΚΗ ΔΗΜΟΚΡΑΤΙΑ ΥΠΟΥΡΓΕΙΟ ΠΕΡΙΒΑΛΛΟΝΤΟΣ & ΕΝΕΡΓΕΙΑΣ ΓΕΝΙΚΗ ΔΙΕΥΘΥΝΣΗ ΔΑΣΩΝ ΔΙΕΥΘΥΝΣΗ ΔΑΣΩΝ ΛΑΚΩΝΙΑΣ

ΓΕΩΡΓΙΟΣ Θ. ΖΑΚΚΑΣ
ΔΑΣΟΛΟΓΟΣ

ΓΕΩΡΓΙΟΣ Θ. ΖΑΚΚΑΣ
ΔΑΣΟΛΟΓΟΣ

Σπάρτη 25 - 1 - 2015
Ο Αναμορφ. Σπάρτης

ΣΥΝΤΕΤΑΓΜΕΝΕΣ ΚΟΡΥΦΩΝ ΟΙΚΟΠΕΔΟΥ

ΕΓΣΑ '87

ΚΟΡΥΦΕΣ	X	Y	ΠΛΕΥΡΕΣ
Α	388859.05	4091614.51	25.00
Β	388875.05	4091633.71	25.00
Γ	388894.26	4091617.71	25.00
Δ	388878.25	4091598.50	25.00

1	388891,85	4091614,82
2	388871,76	4091603,91

ΥΠΟΜΝΗΜΑ

ΝΟΜΟΙ ΠΕΡΙ ΚΙΝΗΤΗΣ ΤΗΛΕΦΩΝΙΑΣ

Ν.2075/92 ΦΕΚ.129Α & Ν.2145/93 ΦΕΚ. 88Α
Ν.2867/00 ΦΕΚ.273Α & Ν.2801/00 ΦΕΚ. 46Α
Ν.3431/06 ΦΕΚ. 13Α & Ν.4053/12 ΦΕΚ. 44Α
& Ν.4070/12 ΦΕΚ. 82Α

ΕΓΚΥΚΛΙΟΙ

ΕΓΚ.12/94 & ΕΓΚ.34/93

ΓΙΑ ΣΤΑΘΜΟΥΣ ΕΠΙ ΕΔΑΦΟΥΣ

1) ΕΠΙΤΡΕΠΕΤΑΙ Η ΚΑΤΑΣΚΕΥΗ Σ/Β ΚΑΙ ΣΕ ΜΗ ΑΡΤΙΑ ΟΙΚΟΠΕΔΑ ΜΕ ΕΛΑΧΙΣΤΟ ΕΜΒ. 500,00τ.μ.
2) ΜΕΓΙΣΤΟΝ ΕΜΒΑΔΟΝ ΟΙΚΙΣΚΟΥ 35,00τ.μ
3) ΜΕΓΙΣΤΟ ΥΨΟΣ ΟΙΚΙΣΚΟΥ 3,50μ. ΣΕ ΠΕΡΙΠΤΩΣΗ ΚΑΤΑΣΚΕΥΗΣ ΣΤΕΓΗΣ ΤΟ ΜΕΓΙΣΤΟ ΥΨΟΣ ΑΥΤΗΣ ΔΕΝ ΠΡΕΠΕΙ ΝΑ ΕΙΝΑΙ ΜΕΓΑΛΥΤΕΡΟ.
4) ΠΛΑΓΙΕΣ ΑΠΟΣΤΑΣΕΙΣ ΠΥΛΩΝΑ ΚΑΙ ΟΙΚΙΣΚΟΥ 5,00μ. ΑΠΟ ΤΑ ΟΡΙΑ ΤΟΥ ΟΙΚΟΠΕΔΟΥ.

ΠΑΡΑΔΟΧΕΣ

1.Σύστημα συντεταγμένων ΕΓΣΑ '87.
2.Υψομετρική αφετηρία 0.00 από μ.στ.θάλασσας.
3.Η τοπογραφική αποτύπωση έγινε με γεωδαιτικό σταθμό.

ΑΠΟΣΠΑΣΜΑ ΧΑΡΤΗ ΓΥΣ ΚΛ. 1:5.000 Φ.Χ."7355_3"



ΑΠΟΣΠΑΣΜΑ ΧΑΡΤΗ ΓΥΣ ΚΛ. 1:50.000 Φ.Χ."ΜΟΛΑΟΙ"

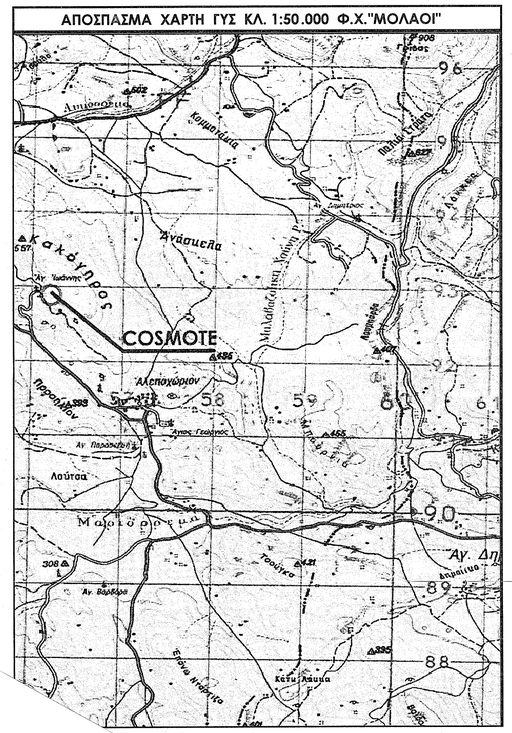

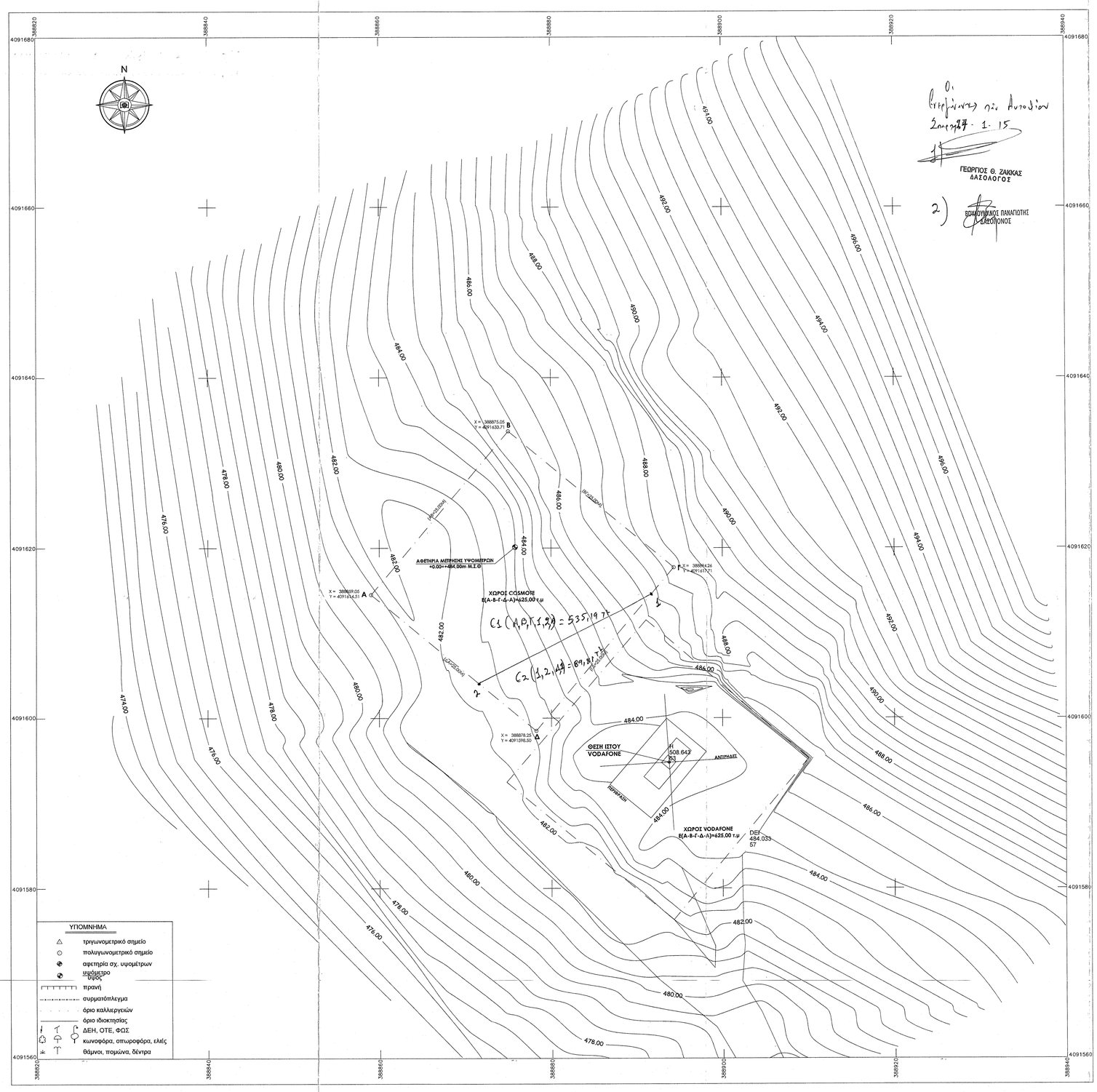

Οι
Προϊστάμενος Δ/νσεως
Σπάρτης - 1 - 15

ΓΕΩΡΓΙΟΣ Θ. ΖΑΚΚΑΣ
ΔΑΣΟΛΟΓΟΣ

2) ΒΟΥΚΟΥΜΑΝΟΣ ΠΑΝΑΓΙΩΤΗΣ
ΔΑΣΟΛΟΝΟΜΟΣ

ΟΔΟΙΠΟΡΙΚΟ ΣΚΑΡΙΦΗΜΑ

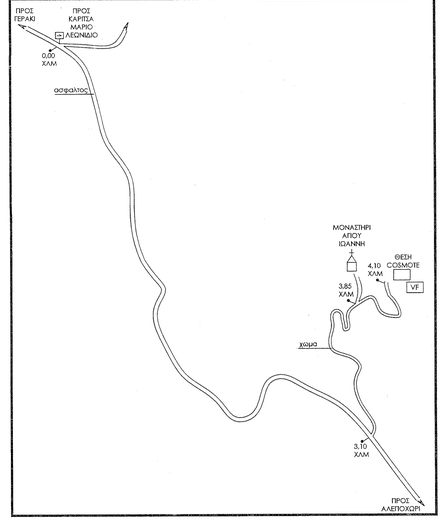

ΓΕΩΓΡΑΦΙΚΕΣ ΣΥΝΤΕΤΑΓΜΕΝΕΣ ΘΕΣΗΣ Σ/Β

Τα φ.λ. αναφέρονται στο ελλειψοειδές αναφοράς GRS 80 του συστήματος Ε.Γ.Σ.Α. '87

(Ε.Γ.Σ.Α. '87) φ: 36° 57' 51" λ: 22° 45' 06" (ED 50) φ: 36° 58' 04" λ: 22° 45' 14" (WGS 84) φ: 36° 58' 00" λ: 22° 45' 12"

ΑΦΕΤΗΡΙΑ ΜΕΤΡΗΣΗΣ ΥΨΟΜΕΤΡΩΝ

± 0.00 = + 484.00m (Μ.Σ.Θ)

ΕΜΒΑΔΟΝ ΟΙΚΟΠΕΔΟΥ

Ε (Α-Β-Γ-Δ-Α) = 625.00m2

ΕΡΓΟΔΟΤΗΣ	COSMOTE ΚΙΝΗΤΕΣ ΤΗΛΕΠΙΚΟΙΝΩΝΙΕΣ Α.Ε.
ΕΡΓΟ	ΕΓΚΑΤΑΣΤΑΣΗ ΣΤΑΘΜΟΥ ΚΙΝΗΤΗΣ ΤΗΛΕΦΩΝΙΑΣ GERAKI-X (140 4378)
ΘΕΣΗ	"ΚΑΛΟΓΗΡΟΣ" ,ΠΛΗΣΙΟΝ ΑΛΕΠΟΧΩΡΙΟΥ Δ. ΕΥΡΩΤΑ , Π.Ε. ΛΑΚΩΝΙΑΣ
ΕΡΓΟΛΑΒΟΣ	ΕΡΓΑΤΗΚΑΤ Α.Ε. ΑΝΩΝΥΜΗ ΕΤΑΙΡΕΙΑ ΕΡΓΑΣΙΩΝ & ΚΑΤΑΣΚΕΥΩΝ ΤΗΛ/ΝΙΩΝ
ΜΕΛΕΤΗΤΗΣ	ΣΤΑΘΜΟΣ ΤΕΧΝΙΚΗ Ε.Ε.
ΘΕΜΑ ΣΧΕΔΙΟΥ: ΤΟΠΟΓΡΑΦΙΚΟ ΔΙΑΓΡΑΜΜΑ	ΑΡΙΘΜΟΣ ΣΧΕΔΙΟΥ: D001 ΚΩΔΙΚΟΣ ΕΡΓΟΥ: 140 4378
ΚΛΙΜΑΚΑ	1 : 200
ΧΡΟΝΟΣ ΜΕΛΕΤΗΣ	ΟΚΤΩΒΡΙΟΣ 2014
Ο ΣΥΝΤΑΞΑΣ ΜΗΧΑΝΙΚΟΣ	ΥΠΟΓΡΑΦΗ - ΣΦΡΑΓΙΔΑ

ΟΔΥΣΣΕΑΣ ΤΟΥΤΟΣ ΑΓΓΕΛΟΠΟΥΛΟΣ ΔΙΠΛΩΜΑΤΟΥΧΟΣ ΜΗΧΑΝΙΚΟΣ ΕΘΝΙΚΟΥ ΜΕΤΣΟΒΙΟΥ ΠΟΛΥΤΕΧΝΕΙΟΥ Τ.Θ. 64701 ΓΕΩΜΕΤΡΙΑ 39-38 ΑΘΗΝΑ-ΤΕΡΨΙΘΕΑΣ 64701 ΑΦΜ 044701981 ΔΟΥ Α' ΘΕΣΠΙΝΙΚΗΣ ΤΗΛ. 2103558303

3η ΑΝΑΘΕΩΡΗΣΗ						
2η ΑΝΑΘΕΩΡΗΣΗ						
1η ΑΝΑΘΕΩΡΗΣΗ						
ΑΡΧΙΚΗ ΣΧΕΔΙΑΣΗ	10/2014	ΣΤΑΘΜΟΣ Ε.Ε.	10/2014	ΤΟΥΤΟΣ ΟΔΥΣΣΕΑΣ	10/2014	COSMOTE
	ΗΜ/ΝΙΑ	ΣΧΕΔΙΑΣΗ	ΗΜ/ΝΙΑ	ΕΛΕΓΧΟΣ	ΗΜ/ΝΙΑ	ΕΓΚΡΙΣΗ