ΑΠΟΣΠΑΣΜΑ ΟΙΚΕΙΜΟΥ ΕΓΛΥΚΑΔΑΣ

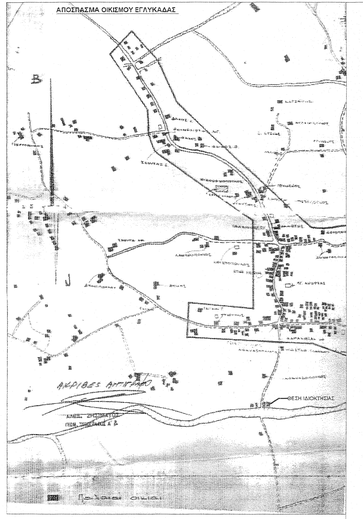

ΑΠΟΣΠΑΣΜΑ ΑΠΟ ΧΑΡΤΗ Π3 Δ0001-ΧΡΗΣΗΣ ΓΗΣ ΘΕΣΜΙΚΟ ΠΛΑΙΣΙΟ

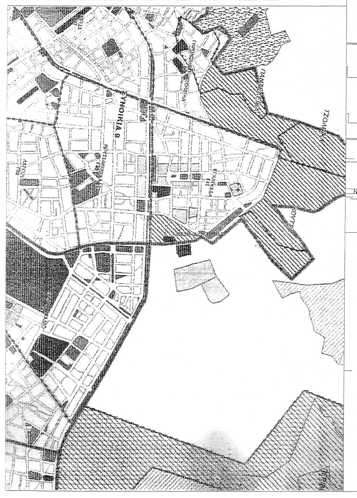

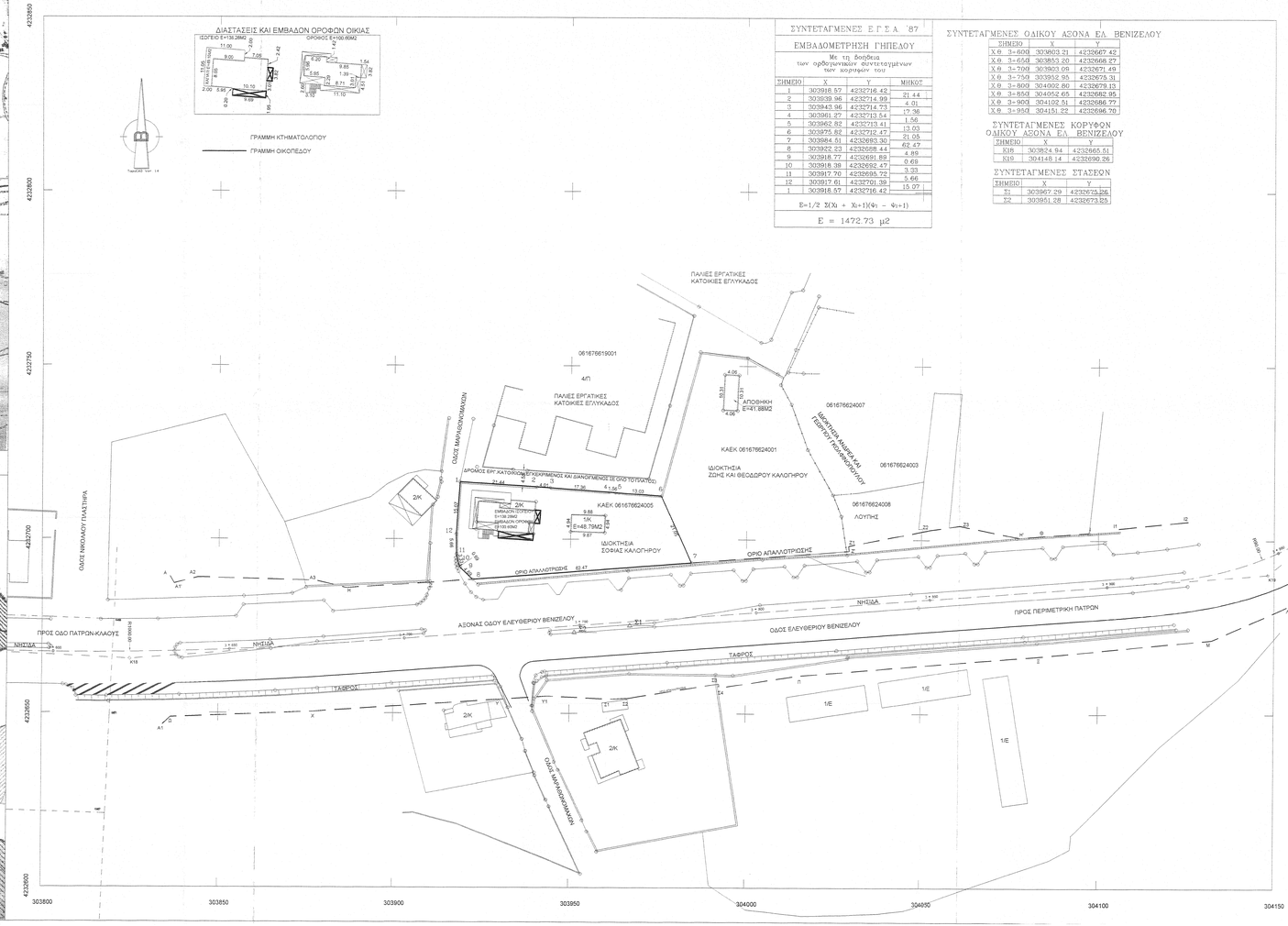

ΔΗΛΩΣΗ ΟΡΙΩΝ (ΙΔΙΟΚΤΗΤΗΣΙΑΣ).

Τα αναγραφόμενα στοιχεία είτε το εν λόγω αγροτεμάχιο και όπως αυτά παρουσιάζονται στο παρόν τοπογραφικό διάγραμμα είναι απολύτως ακριβή, τα δε όρια και οι όμορες ιδιοκτησίες τέτοιων παρουσία και με την υπόδειξη μου επ' τόπου με παρόδιους και ανοικειόβαθο πλήρως την ευθύνη.

ΠΑΤΡΑ ΑΠΡΙΛΙΟΣ 2014

Η ΔΗΛΟΥΣΑ

ΤΙΤΛΟΙ ΙΔΙΟΚΤΗΣΙΑΣ

1. ΥΠ' ΑΡΙΘΜΟΝ 6215/ 23-08-83 ΣΥΜΒΟΛΑΙΟ ΑΓΟΡΑΠΩΛΗΣΙΑΣ ΤΟΥ ΣΥΜΒΟΛΑΙΟΓΡΑΦΟΥ ΠΑΤΡΩΝ ΓΕΩΡΓΙΟΥ ΕΥΘ. ΚΟΥΚΟΥ, ΜΕΤΑΓΡΑΦΟΜΕΝΟ ΣΤΟΝ ΤΟΜΟ 451 ΚΑΙ ΑΡΙΘΜΟ 13876 ΤΟΥ ΒΙΒΛΙΟΥ ΜΕΤΑΓΡΑΦΩΝ ΤΟΥ ΔΗΜΟΥ ΠΑΤΡΕΩΝ

2. ΥΠ' ΑΡΙΘΜΟΝ 22341/ 10-01-75 ΣΥΜΒΟΛΑΙΟ ΑΝΤΑΛΛΑΓΗΣ ΑΚΙΝΗΤΩΝ ΤΟΥ ΣΥΜΒΟΛΑΙΟΓΡΑΦΟΥ ΠΑΤΡΩΝ ΓΕΩΡΓΙΟΥ ΠΑΝ. ΚΟΖΙΜΑ, ΜΕΤΑΓΡΑΦΟΜΕΝΟ ΣΤΟΝ ΤΟΜΟ 1072 ΚΑΙ ΑΡΙΘΜΟ 210811 ΤΟΥ ΒΙΒΛΙΟΥ ΜΕΤΑΓΡΑΦΩΝ ΤΟΥ ΔΗΜΟΥ ΠΑΤΡΕΩΝ

3. ΥΠ' ΑΡΙΘΜΟΝ 8727/ 19-01-83 ΣΥΜΒΟΛΑΙΟ ΑΓΟΡΑΠΩΛΗΣΙΑΣ ΤΗΣ ΣΥΜΒΟΛΑΙΟΓΡΑΦΟΥ ΠΑΤΡΩΝ ΠΗΝΕΛΟΠΗΣ ΚΩΝΣΤΑΝΤΙΝΟΥ ΤΣΟΥΝΗ, ΜΕΤΑΓΡΑΦΟΜΕΝΟ ΣΤΟΝ ΤΟΜΟ 1626 ΚΑΙ ΑΡΙΘΜΟ 266534 ΤΟΥ ΒΙΒΛΙΟΥ ΜΕΤΑΓΡΑΦΩΝ ΤΟΥ ΔΗΜΟΥ ΠΑΤΡΕΩΝ

4. ΥΠ' ΑΡΙΘΜΟΝ 8404/ 15-10-85 ΣΥΜΒΟΛΑΙΟ ΣΥΣΤΑΣΗΣ ΟΡΙΖΟΝΤΙΑΣ ΙΔΙΟΚΤΗΣΙΑΣ ΤΟΥ ΣΥΜΒΟΛΑΙΟΓΡΑΦΟΥ ΠΑΤΡΩΝ ΔΗΜΗΤΡΙΟΥ ΝΙΚ. ΠΑΠΑΓΕΩΡΓΟΠΟΥΛΟΥ, ΜΕΤΑΓΡΑΦΟΜΕΝΟΥ ΣΤΟΝ ΤΟΜΟ 1810 ΚΑΙ ΑΡΙΘΜΟ 284643 ΤΟΥ ΒΙΒΛΙΟΥ ΜΕΤΑΓΡΑΦΩΝ ΤΟΥ ΔΗΜΟΥ ΠΑΤΡΕΩΝ

Η παρουσα ιδιοκτησια μετρηθηκε με δορυφορικο οργανο G.P.S.
και εξαρτηθηκε απο το κρατικο τριγωνομετρικο δικτυο (Γ.Υ.Σ.) σε
συστημα Ε.Γ.Σ.Α.-'87.

ΔΗΛΩΣΗ ΜΗΧΑΝΙΚΟΥ Ν. 651/77

Ο ΚΑΤΩΘΙ ΠΟΛΙΤΙΚΟΣ ΜΗΧΑΝΙΚΟΣ , ΔΗΛΩΝΩ ΥΠΕΥΘΥΝΑ ΟΤΙ ΤΟ ΑΓΡΟΤΕΜΑΧΙΟ ΙΔΙΟΚΤΗΣΙΑΣ ΣΟΦΙΑΣ ΧΗΡΑΣ ΚΩΝΣΤΑΝΤΙΝΟΥ ΚΑΛΟΓΗΡΟΥ, ΥΠΟ ΣΤΟΙΧΕΙΑ (1,2,3,4,5,6,7,8,9,10,11,12,1) ΜΕ ΕΜΒΑΔΟΝ Ε=1472.73Μ2, ΒΡΙΣΚΕΤΑΙ ΣΤΟ ΔΗΜΟ ΠΑΤΡΕΩΝ, ΣΤΗΝ Δ.Ε. ΠΑΤΡΩΝ, ΣΤΗΝ ΠΕΡΙΟΧΗ ΕΓΛΥΚΑΔΑΣ, ΣΤΗΝ ΘΕΣΗ "ΜΕΤΑ, ΕΠΙ ΤΩΝ ΟΔΩΝ ΜΑΡΑΘΩΝΟΜΑΧΩΝ ΚΑΙ ΕΛΕΥΘΕΡΙΟΥ ΒΕΝΙΖΕΛΟΥ.
ΤΟ ΠΑΡΟΝ ΑΓΡΟΤΕΜΑΧΙΟ ΒΑΣΕΙ ΤΟΥ ΥΠ' ΑΡΙΘΜΟΝ 8404/ 15-10-85 ΣΥΜΒΟΛΑΙΟΥ ΣΥΣΤΑΣΗΣ ΟΡΙΖΟΝΤΙΑΣ ΙΔΙΟΚΤΗΣΙΑΣ ΤΟΥ ΣΥΜΒΟΛΑΙΟΓΡΑΦΟΥ ΠΑΤΡΩΝ ΔΗΜΗΤΡΙΟΥ ΝΙΚ. ΠΑΠΑΓΕΩΡΓΟΠΟΥΛΟΥ ΚΑΙ ΒΑΣΗ ΤΟΥ ΤΟΠΟΓΡΑΦΙΚΟΥ ΤΟΥ ΣΥΝΗΜΜΕΝΕΥΕΙ ΤΟ ΠΑΡΑΠΑΝΩ ΣΥΜΒΟΛΑΙΟ ΑΠΟ ΜΗΝΑ ΣΕΠΤΕΜΒΡΙΟ 1985 ΤΟΥ ΠΟΛΙΤΙΚΟΥ ΜΗΧΑΝΙΚΟΥ ΑΝΔΡΕΑ ΠΑΝΑΓΟΠΟΥΛΟΥ, ΕΙΧΕ ΕΜΒΑΔΟΝ 2453Μ2.
ΜΕΤΑ ΤΗΝ ΔΗΜΙΟΥΡΓΙΑ ΟΜΟΣ ΤΗΣ ΟΔΟΥ ΕΛΕΥΘΕΡΙΟΥ ΒΕΝΙΖΕΛΟΥ, ΑΠΑΛΛΟΤΡΙΩΘΗΚΕ ΑΠΟ ΤΟ ΑΓΡΟΤΕΜΑΧΙΟ ΕΝΑ ΤΜΗΜΑ ΚΑΙ ΑΠΕΚΤΗΣΕ ΤΟ ΕΜΒΑΔΟΝ ΚΑΙ ΤΟ ΣΧΗΜΑ ΠΟΥ ΑΠΟΤΥΠΩΝΕΤΑΙ ΣΤΟ ΠΑΡΟΝ ΤΟΠΟΓΡΑΦΙΚΟ ΔΙΑΓΡΑΜΜΑ.
ΤΕΛΟΣ ΤΟ ΟΛΟ ΑΓΡΟΤΕΜΑΧΙΟ ΕΙΝΑΙ ΕΚΤΟΣ ΟΡΙΩΝ ΟΙΚΙΣΜΟΥ, ΕΚΤΟΣ ΣΧΕΔΙΟΥ ΠΟΛΕΩΣ, ΕΝΤΟΣ ΖΩΝΗΣ ΑΠΟ ΤΟΝ ΟΙΚΙΣΜΟ ΕΓΛΥΚΑΔΑΣ, ΕΝΤΟΣ ΖΩΝΗΣ ΣΧΕΔΙΟΥ ΠΟΛΕΩΣ ΚΑΙ ΕΝΤΟΣ Γ.Π.ΣΧΕΔΙΑΣΜΟΥ ΧΑΡΤΗΣ ΠΣ-β Δ0001 ΣΤΟ ΥΠΟ ΕΝΤΑΞΗ ΠΟΛ.ΣΧ.ΠΑΤΡΩΝ ΚΑΙ ΕΙΝΑΙ ΑΡΤΙΟ ΚΑΤΑ ΠΑΡΕΚΚΛΙΣΗ ΚΑΙ ΟΙΚΟΔΟΜΗΣΙΜΟ ΣΥΝΕΠΕΙΑ ΑΠΑΛΛΟΤΡΙΩΣΕΩΣ

-Ο-
ΜΗΧΑΝΙΚΟΣ

ΥΠΟΜΝΗΜΑ

ΔΟΜΗΣΗ ΕΚΤΟΣ ΣΧΕΔΙΟΥ - Π.Δ. 24/31.5.1985 (Φ.Ε.Κ. 270Δ')
ΑΡΘΡΟ 1 "ΓΕΝΙΚΕΣ ΔΙΑΤΑΞΕΙΣ" & ΑΡΘΡΟ 6 "ΚΑΤΟΙΚΙΑ".

1. ΕΜΒΑΔΟΝ ΟΙΚΟΠΕΔΟΥ
(1,2,3,4,5,6,7,8,9,10,11,12,1) Ε=1472.73Μ2

2. ΑΡΤΙΟΤΗΤΑ ΟΙΚΟΔΟΜΗΣΙΜΟΤΗΤΑ
(ΑΡΘ.1 παρ.1α, 1β, 2α, 2β)

Κατά κανόνα
α) Ελάχιστο εμβαδόν γηπέδου 4.000Τ.Μ. και πρόσωπο σε κοινόχρηστο δρόμο 25,00Μ.
β) Για γηπεδα που εχουν προσωπο σε Διαδ/κες, Εθνικές, Επαρχιακές, Δημοτικές κ' Κοινοτικές οδους εις και σε εγκαταλελειμενα τμηματα τους και σε σιδηροδρομικες γραμμες απαιτουνται
Ελαχιστο προσωπο: 45,00Μ.
Ελάχιστο βάθος: 50,00Μ.
Ελαχιστο εμβαδον : 4.000,00Μ.
Κατά παρεκκλιση
α) Για κτιρια οπης της ζωης των πλεων, νοσωκ και οικοτρ., τα οποια ειχον κατα την 24.04.1977 ελαχιστο εμβαδον 2.000Τ.Μ.
β) Για γηπεδα που εχουν προσωπο σε Διαδ/κες, Εθνικές, Επαρχιακές, Δημοτικές κ' Κοινοτικές οδους εις και σε εγκαταλελειμενα τμηματα τους και σε σιδηροδρομικες γραμμες απαιτουνται

αα) Τα γηπεδα που υφιστανται κατα την 12.11.1962 Ελαχιστο προσωπο:10,00Μ. Ελαχιστο βαθος :15,00Μ.
Ελαχιστο εμβαδον: 750,00Μ2.

ββ) Τα γηπεδα που υφιστανται κατα την 12.09.1964 Ελαχιστο προσωπο: 20,00Μ. Ελαχιστο βαθος :35,00Μ.
Ελαχιστο εμβαδον : 1.200,00Μ2.

γγ) Τα γηπεδα που υφιστανται κατα την 17.10.1978 Ελαχιστο προσωπο: 25,00Μ. Ελαχιστο βαθος :40,00Μ.
Ελαχιστο εμβαδον : 2.000,00Μ2.

δδ) Τα γηπεδα που δημιουργηθηκαν απο την 17.10.1978, μεχρι την 31-5-1985: Ελαχιστο εμβαδον: 4.000,00Μ2.

3. ΟΡΟΙΟΔΟΜΗΣΗΣ
α. ΚΑΛΥΨΗ (ΑΡΘ.6 παρ.1β, 2)
Ποσοστο Καλυψης : 10% (ΑΡΘ.1 παρ.3)
Η μεγιστη επιτρεπομενη επιφανεια του κτιριου ως και η συνολικη επιφανεια των οροφων δεν επιτρεπεται να υπερβαινει :
4.000Τ.Μ. <Ε = 8.000Τ.Μ. : 200 + (Ε-4.000) * 0,02
Β. ΔΟΜΗΣΗ (ΑΡΘ.6 παρ.1β, 2)
Συντελεστης Δομησης : 0,20 (ΑΡΘ.1 παρ.6)
Η μεγιστη επιτρεπομενη επιφανεια του κτιριου ως και η συνολικη επιφανεια των οροφων δεν επιτρεπεται να υπερβαινει :
4.000Τ.Μ. <Ε <8.000Τ.Μ. : 200 + (Ε-4.000) * 0,02
γ. ΑΡΙΘΜΟΣ ΟΡΟΦΩΝ - ΜΕΓΙΣΤΟ ΥΨΟΣ - ΑΦΕΤΗΡΙΑ ΜΕΤΡΗΣΗΣ ΥΨΩΝ (ΑΡΘ.6 παρ.1 γ, 1 δ)
Ο μεγιστος αριθμος οροφων των κτιριων ορίζεται σε δυο (2).
Το μεγιστο επιτρεπομενο υψος της οικοδομης ορίζεται σε 4,00Μ. για μονόροφη οικοδομη η μονόροφο τμημα αυτης και σε 7,50Μ. για δυόροφη οικοδομη η δυόροφο τμημα αυτης.
Σε περιπτωση κατασκευης κεκλιμενης στεγης το υψος αυτη προσαυξανεται κατα 1,20Μ.
Το μεγιστο υψος του κτιριου μετρατε σε καθε ονη απο την οριστικη σταθμη του εδαφους

ΑΠΟΣΠΑΣΜΑ ΑΠΟ ΦΥΛΛΟ ΧΑΡΤΟΥ 6225/ 7
ΚΛ.1 /5000

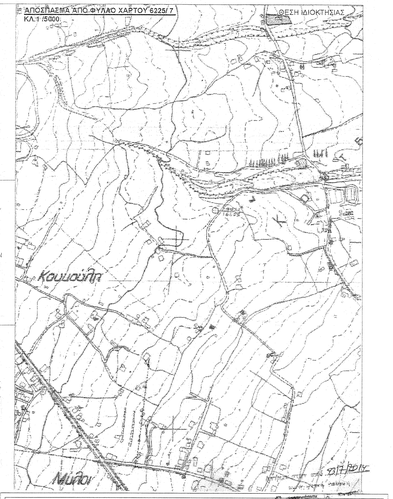

ΕΡΓΟ:
Αποτύπωση Αγροτεμαχίου

ΘΕΣΗ: Δήμος Πατρέων , Δ.Ε.Πατρών Περιοχή Εγκυλάδας , Οδός Μαραθωνομάχων & Ελ.Βενιζέλου

ΕΡΓΟΔΟΤΗΣ:
Σοφία χήρα Κωνσταντίνου Καλογήρου

ΘΕΜΑ:
Τοπογραφικό Διάγραμμα

ΧΡΟΝΟΣ ΜΕΛΕΤΗΣ:
Απρίλιος 2014

ΚΛ. 1/500

ΣΦΡΑΓΙΔΑ:
ΝΙΚΟΛΑΟΣ ΠΑΝ. ΠΟΛΙΤΗΣ
ΔΙΠΛΩΜ. ΠΟΛΙΤΙΚΟΣ ΜΗΧΑΝΙΚΟΣ
ΠΟΛΥΤΕΧΝΕΙΟΥ ΠΑΤΡΩΝ
ΜΕΛΟΣ Τ.Ε.Ε. ΑΡΙΘΜΟΣ ΜΗΤΡΩΟΥ
ΠΑΡ. ΑΝΘΙΜΟΥ ΓΑΖΗ 26Α - Π
ΤΗΛ. 2610 - 278.950

ΥΠΟΓΡΑΦΗ:

ΘΕΩΡΗΘΗΚΕ
Σύμφωνα με το αριθ. 2/6038/6298
Γνώμοσή μας του ναυτικου επιμελητηριου
Πάτρας
Πάτρα 26/4/2014
Ο Διευθυντής
Τζιμικάρη Μαρία
Δασολόγος