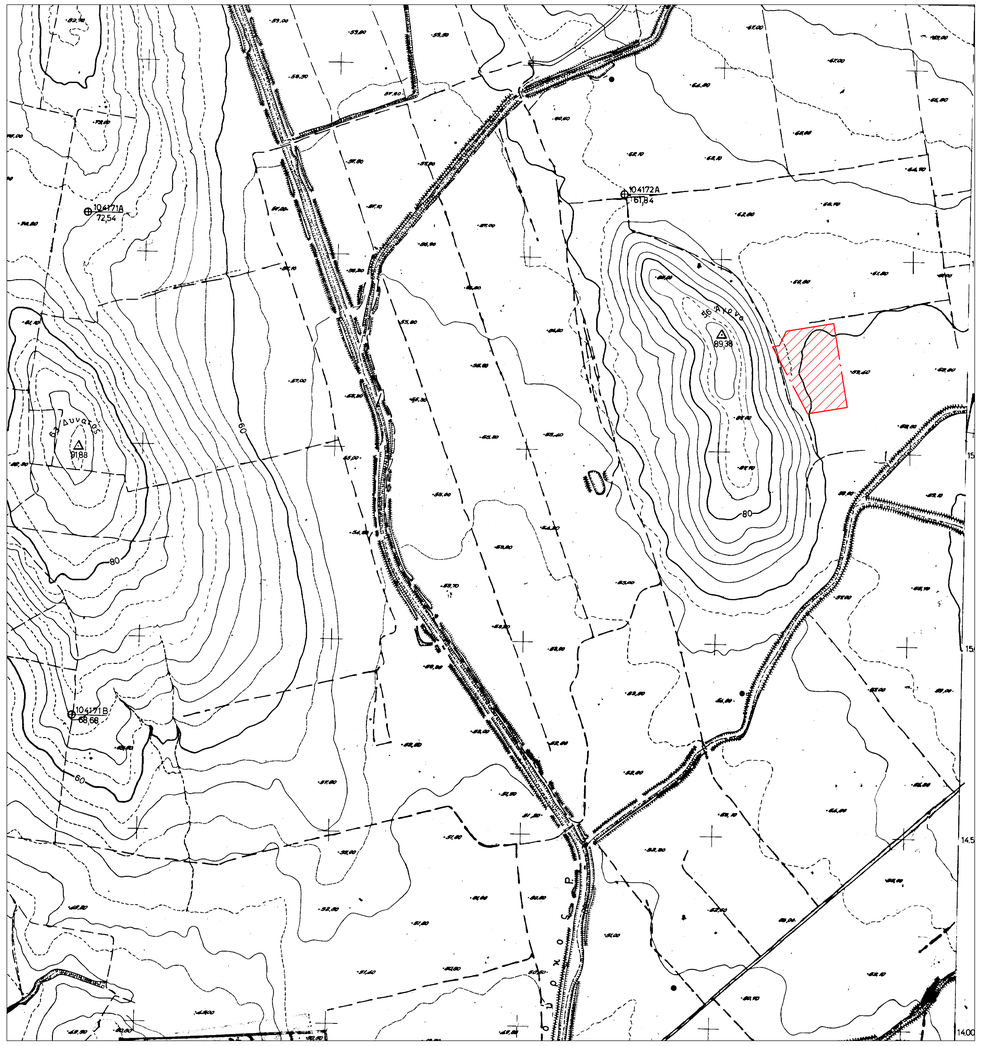

ΔΗΜΟΣ ΚΙΛΚΙΣ

ΑΓΡΟΚΤΗΜΑ ΚΑΤΩ ΑΠΟΣΤΟΛΩΝ

ΤΟΠΟΓΡΑΦΙΚΟ ΔΙΑΓΡΑΜΜΑ ΑΓΡΟΤΕΜΑΧΙΟΥ 710

ΚΛΙΜΑΚΑ 1:1000

Β

Ν

Δ

Α

Ε

Αγρ/χιο 706

Αγρ/χιο 707

Αγρ/χιο 708

Αγρ/χιο 709

Αγρ/χιο 718

Αγρ/χιο 712

Αγρ/χιο 710

Αγρ/χιο 711

Αγρ/χιο 743

χρσολίθος 272

Υσ.4527400

Υσ.4527300

Υσ.4527200

Υσ.4527100

Υσ.4527000

Χ=395600

Χ=395640

Χ=395680

Χ=395720

Χ=395760

Χ=395800

Χ=395840

Χ=395880

Χ=395920

Χ=395960

Α
X=395617.32
Y=4527324.75

Β
X=395738.98
Y=4527344.44

Γ
X=395773.79
Y=4527129.23

Δ
X=395671.87
Y=4527102.75

Ε
X=395581.76
Y=4527284.71

Ζ
X=395599.40
Y=4527287.85

123.64

121.76

193.00

Ασφαλτική οδός 2.50μ

Ο.Π.Α.

Ο.Π.248

17.95

Ε=29.250τμ

ΔΗΛΩΣΗ ΤΟΥ Ν.651/77

Ο κάτωθι υπογεγραμμένος Πολιτικός Μηχανικός Τ.Ε. Ιωάννης Ε. Νικολάκης δηλώνω υπεύθυνα και κάτω των συνεπειών του νόμου ότι το αγροτεμάχιο 710 του αγροκτήματος Κάτω Αποστόλων στο Δήμο Κιλκίς με στοιχεία ΑΒΓΔΕΖΑ έχει εμβαδό 29.250 τμ

1) Είναι άρτιο και οικοδομήσιμο και ιρίσκεται εκτός σχεδίου και οικιής ζώνης του οικισμού.

2) Η πρόσοψή δεν υπέρκειται στις διατάξεις του Ν.1337/83 και δεν έχει υποχρέωση απόφυσης σε τη νοι ρεύμα εάσης δεν κορυφάρας αρξής εφαρμογής του άρθρου 12 του Ν.1337/83.

3) Η πρόσοψη δεν ιρίσκεται υπό κτηματογράφηση και είναι εντός Γ.Π.Σ. (ΦΕΚ 339 ΑΑΠ Σ-8-2007, (ΠΕΠΑ Ιοιπή τοιογική γη)

4) Απέχει περισσότερο από 800μ. από το πλησιέστερο χτιμένο κίμη.

5) Είναι μη πρλοιούσιος, έχει πρόσοιπο σε αγροτικό δρόμο και δεν ανήκει σε Ζ.Ο.Ε.

6) Απέχει από τον οικισμό Κάτω Αποστόλων 1500μ.

7) Το παρόν συνιστάνει στο προϋπολογισθέν συντεταγμένων Ε.Γ.Σ.Α.'87 (παραγρ. 1γ άρθρο 3 Ν.4178/2013).

Η εξάρτηση από το ΕΓΣΑ '87 πραγματοποιήθηκε με σύστημα GPS 3ση κάνοντας χρήση του Ελληνικού Συστήματος Γνιωστιμού - ΗΡΩΣ.

Θεσσαλονίκη 17/09/2014

Ο

Μηχανικός

ΗΛΤΓ 40°57' -0°57		
Α	+880,27	-8416,58
Β	-358,84	-8395,16
Γ	-320,95	-8609,83
Δ	+222,62	-8627,79
Ε	-315,18	-8457,11
Ζ	-197,60	-8452,74

ΑΠΟΣΠΑΣΜΑ Γ Π Σ

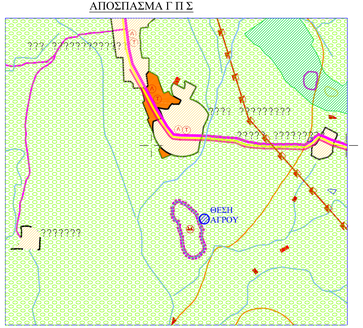

D:\Jobs\Ektos\Kilkis\k_Apost\Κ.ΑΠΟΣΤΟΛΩΝ-ΔΙΑΝΟΜΕΣ\ΔΙΑΝΟΜΗ 1929\ΧΑΡΤΕΣ 1929\Κ.ΑΠΟΣΤΟΛΩΝ-ΔΙΑΝ.1929.TIF
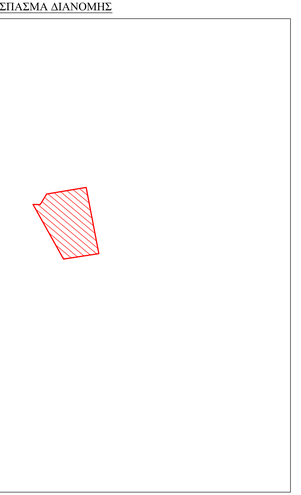
ΑΠΟΣΠΑΣΜΑ ΔΙΑΝΟΜΗΣ