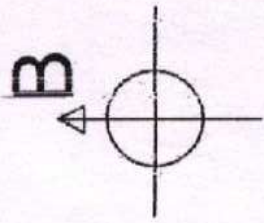
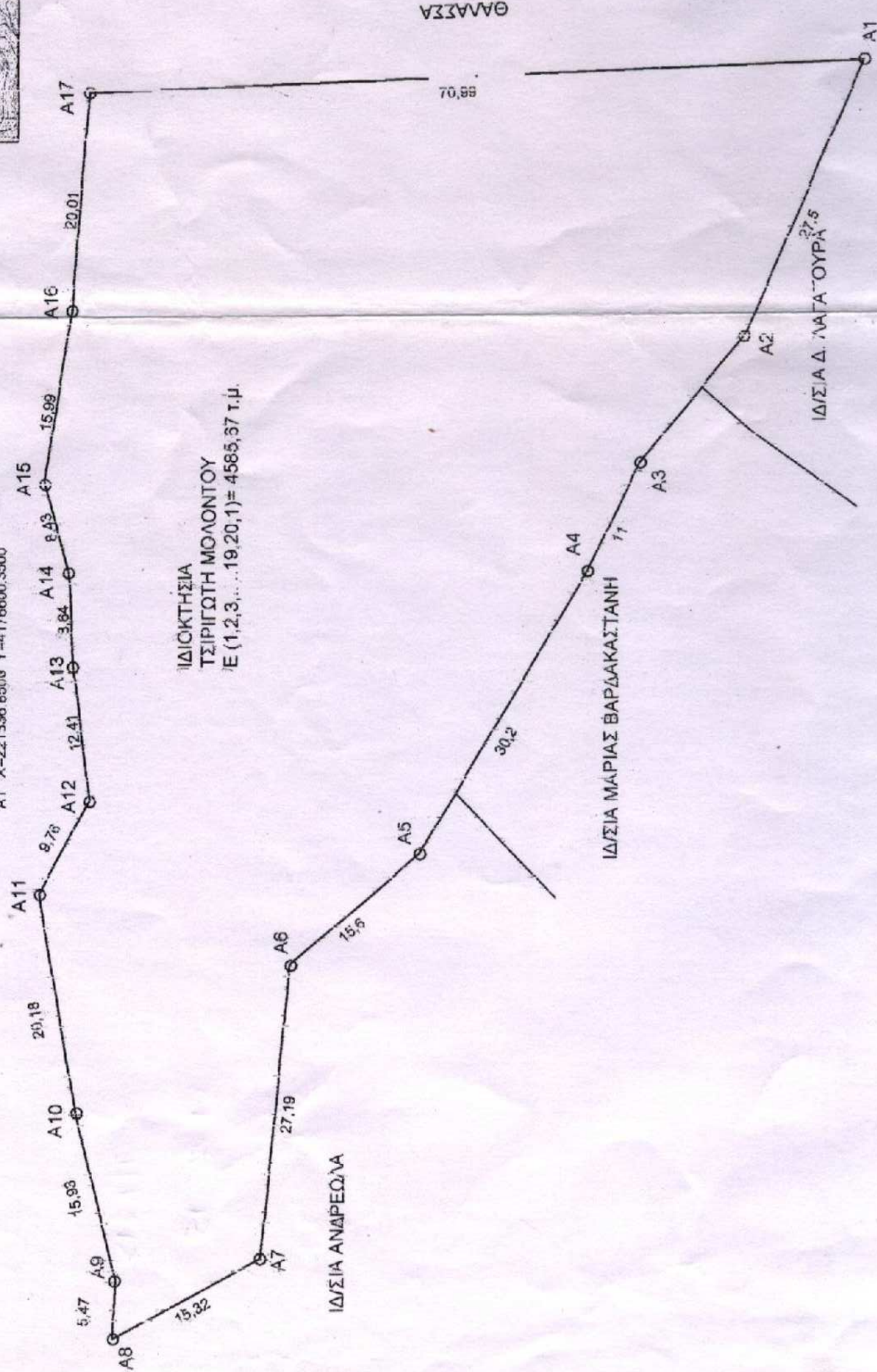


**ΠΙΝΑΚΑΣ ΣΥΝΤΕΤΑΓΜΕΝΩΝ ΚΣ ΡΥΦΩΝ
ΣΕ ΣΥΣΤΗΜΑ ΕΓΣΑ87**

A1	X=221336.8500	Y=4176600.3500
A2	X=221311.6200	Y=4176611.2900
A3	X=221300.0200	Y=4176620.8000
A4	X=221290.1100	Y=4176625.5800
A5	X=221264.1100	Y=4176640.8400
A6	X=221253.9800	Y=4176652.8100
A7	X=221226.9200	Y=4176655.4400
A8	X=221219.6300	Y=4176668.9200
A9	X=221225.1000	Y=4176668.7100
A10	X=221240.6000	Y=4176672.3900
A11	X=221260.5000	Y=4176675.7400
A12	X=221269.1000	Y=4176671.1300
A13	X=221281.4100	Y=4176672.6700
A14	X=221290.0400	Y=4176673.0500
A15	X=221298.1600	Y=4176675.3200
A16	X=221313.9700	Y=4176672.9000
A17	X=221333.9100	Y=4176671.2800
A1	X=221336.8500	Y=4176600.3500



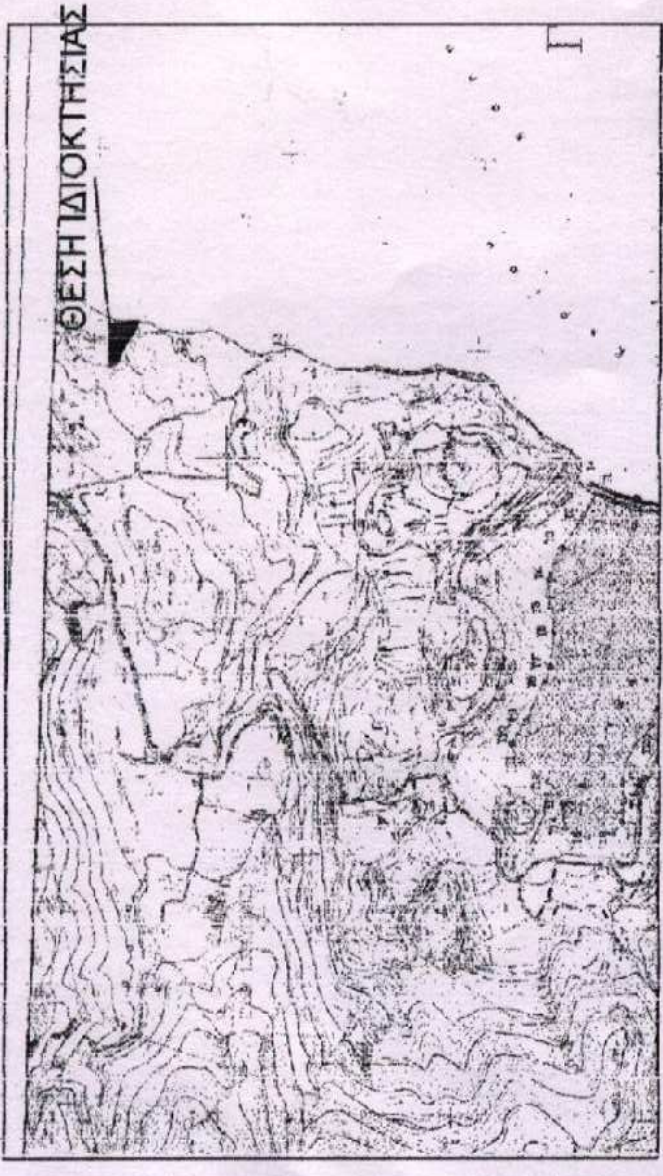
ΙΔΙΣΙΑ ΤΑΡΤΑΡΟΥΓΑ Α.Ε.



ΙΔΙΟΚΤΗΣΙΑ
ΤΣΙΡΙΓΩΤΗ ΜΟΛΟΝΤΟΥ
/Ε (1,2,3,...,19,20,1)= 4585,67 τ.μ.

ΙΔΙΣΙΑ ΜΑΡΙΑΣ ΒΑΡΔΑΚΑΣΤΑΝΗ 17

ΙΔΙΣΙΑ ΑΝΔΡΕΩΝ/Α



ΑΠΟΣΠΑΣΜΑ ΧΑΡΤΗ Γ.Υ.Σ.

Το παρόν τοπογραφικό διάγραμμα συνοδεύει την αριθμ. 29/19.2.15 Πράξη Χαρακτηρισμού.

ΔΗΜΟΚΡΑΤΙΑ
ΕΛΛΗΝΙΚΗ ΔΗΜΟΚΡΑΤΙΑ
ΥΠΟΥΡΓΕΙΟ ΠΑΙΔΕΙΑΣ, ΕΡΕΥΝΑΣ ΚΑΙ ΘΡΗΣΚΕΥΜΑΤΩΝ
ΙΝΣΤΙΤΟΥΤΟ ΤΕΧΝΟΛΟΓΙΑΣ ΥΠΟΛΟΓΙΣΤΩΝ ΚΑΙ ΕΚΔΟΣΕΩΝ ΔΙΑΔΙΚΤΥΟΥ
19/2/2015



Διευθυντής: Θωμάς Βασιλόπουλος
Δασολόγος με Β βαθμό

ΘΕΜΑ: ΤΟΠΟΓΡΑΦΙΚΟ ΔΙΑΓΡΑΜΜΑ

ΙΔΙΟΚΤΗΤΗΣ: ΠΑΝΑΓΙΩΤΗΣ ΤΣΙΡΙΓΩΤΗΣ -ΜΟΛΟΝΤΟΣ Γ. ΑΛΕΞΑΝΔΡΟΥ

ΘΕΣΗ: " ΒΥΘΙΣΜΑΤΑ" ή "ΤΑΡΤΑΡΟΥΓΑ" ΔΗΜ. ΚΟΙΝ. ΛΙΘΑΚΙΑΣ ΔΗΜΟΥ ΖΑΚΥΝΘΟΥ

ΚΛΙΜΑΚΑ: 1/500

ΧΡΟΝΟΣ: ΑΥΓΟΥΣΤΟΣ 2014

Ο ΣΥΝΤΑΞΑΣ

ΔΗΜΗΤΡΗΣ ΒΑΡΔΑΚΑΣΤΑΝΗΣ
ΔΙΠΛΩΜ. ΑΡΧΙΤΕΚΤΟΝΑΣ ΜΗΧΑΝΙΚΟΣ
ΕΘΝΙΚΟΥ ΜΕΤΕΩΡΙΟΥ ΠΟΛΥΤΕΧΝΕΙΟΥ
ΜΕΛΟΣ Τ.Ε.Ε.Σ. ΑΡΙΘ. ΜΗΤΡ. 63274
ΑΓ. ΙΩΑΝΝΟΥ ΑΣΤΥΝΟΜΟΥ ΖΑΚΥΝΘΟΥ

ΣΗΜΕΙΩΣΗ: ΤΑ ΣΤΟΙΧΕΙΑ ΤΟΥ ΠΑΡΟΝΤΟΣ ΠΡΕΣΧΟΝΤΑΙ ΑΠΟ ΤΟ ΑΠΟ 5/2014 ΤΟΠΟΓΡΑΦΙΚΟ ΔΙΑΓΡΑΜΜΑ ΤΟΥ ΠΟΛΙΤΙΚΟΥ ΜΗΧΑΝΙΚΟΥ ΑΝΑΣΤΑΣΙΟΥ ΑΚΤΥΠΗ