

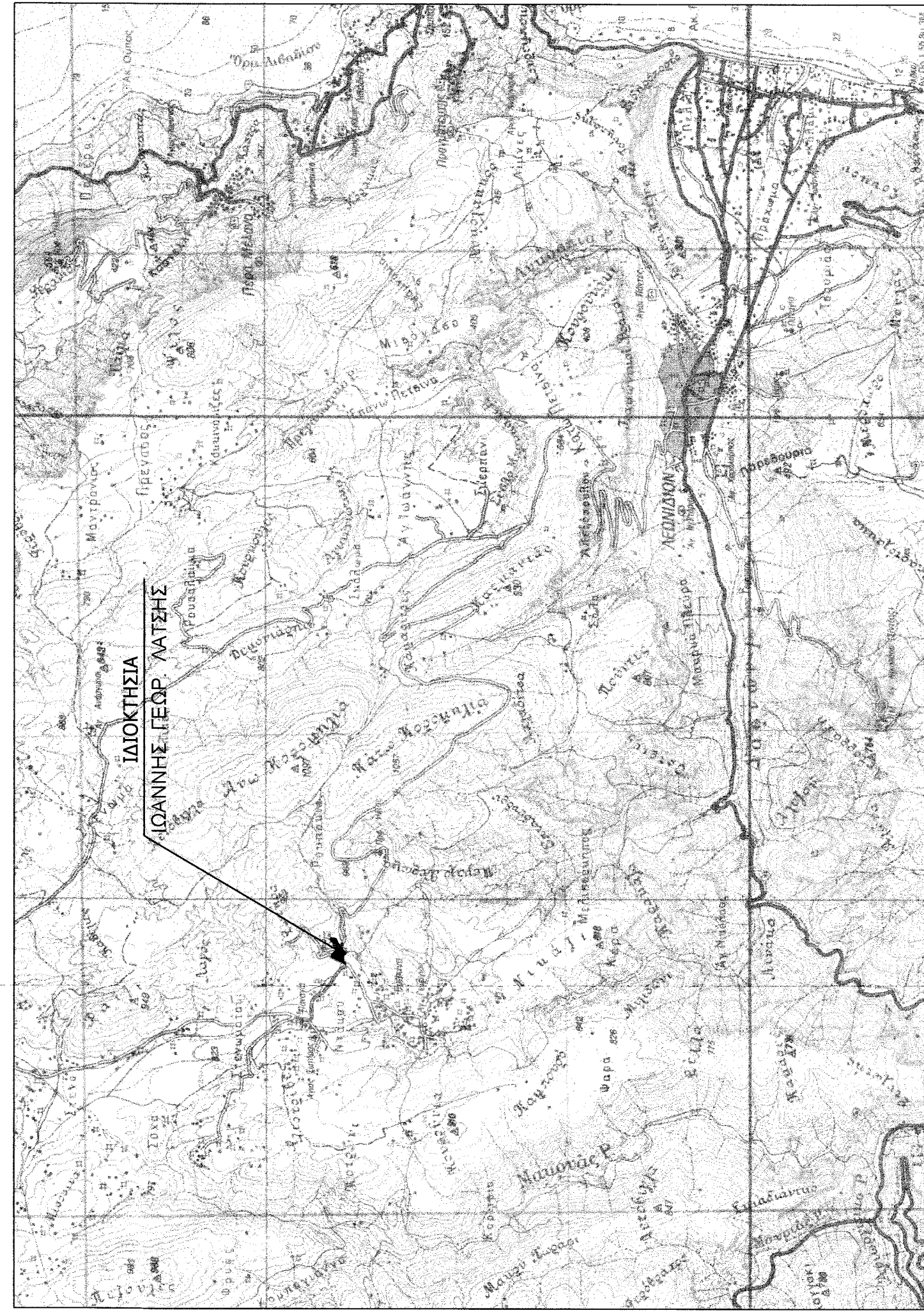
ΑΠΟΣΤΑΣΜΑ ΧΑΡΤΟΥ ΓΥΣ (ΚΑΙ 1:5.000) ΦΥΛΛΟ ΧΑΡΤΟΥ 7325/8 & 7335/2



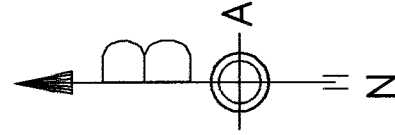
φύλλο χάρτου 7325/8

φύλλο χάρτου 7335/2

ΑΠΟΣΤΑΣΜΑ ΧΑΡΤΟΥ ΓΥΣ (ΚΑΙ 1:50.000)



ΣΥΝΤΕΤΑΓΜΕΝΕΣ ΟΥΔΕΣ (ΠΡΟΣΒΛΗ ΣΤΕΡΑ 87)	X	Y
A	4117341,135	3927896,022
B	4117346,027	3927588,375
C	4117408,556	3927095,017
D	4117412,087	3926905,567
E	4117412,087	3926868,622
F	4117410,315	3926883,202
G	4117404,358	3926685,698
H	4117387,288	3926555,380
I	4117338,347	3926444,435
J	4117314,240	3926577,958
K	4117309,427	3926677,286
L	4117310,072	3926794,523
M	4117303,893	3927059,591
N	4117297,263	3927111,261
O	4117297,263	3927350,052
P	4117297,346	3927500,499
Q	4117311,628	3927880,007
R	4117328,364	3927884,473
S	4117352,857	3928000,904
T	4117339,778	3927927,555
U	4117346,523	3927927,555
V	4117374,558	3927655,781
W	4117383,331	3927585,130
X	4117383,331	3927585,130
Y	4117383,331	3927585,130
Z	4117383,331	3927585,130
Α1	4117401,139	3927895,619
Α2	4117405,784	3928002,061
Α3	4117405,784	3928211,795
Α4	4117408,082	3928288,642
Α5	4117414,138	3928288,642
Α6	4117424,402	3928356,542
Α7	4117439,366	3928662,566
Α8	4117439,366	3928772,935
Α9	4117434,431	3928772,935
Α10	4117422,242	3928772,935
Α11	4117406,242	3928771,098
Α12	4117377,881	3928665,038
Α13	4117368,314	3928338,279
Α14	4117365,955	3928334,713
Α15	4117370,551	3928255,505
Α16	4117359,917	3928186,628
Α17	4117353,453	3928183,683



ΕΜΒΛΑΘΟΝ ΑΓΡΟΤΕΜΑΧΙΟΥ 1 (ΑΒΓΔ...ΧΥΩΖ-Α) = 9.854,50μ²
 ΕΜΒΛΑΘΟΝ ΑΓΡΟΤΕΜΑΧΙΟΥ 2 (ΑΒΓΔΓ...ΨΩΙΔΑΒΖΓ'2-Α1) = 5.429,20μ²

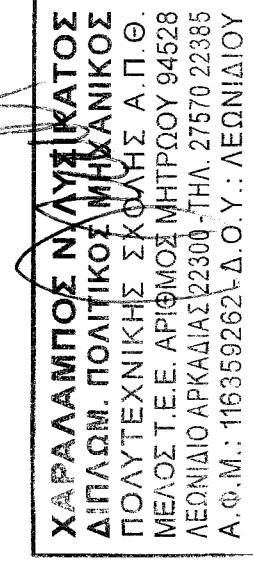
ΟΡΟΙ ΔΟΜΗΣΗΣ

Π.Δ. ΤΗΣ 24/31.5.1985 Φ.Ε.Κ. 270 Δ' (και Νόμος 3212, ΦΕΚ 308 Α', 31/12/2003)
 ΑΡΤΙΟΤΗΤΑ: 4000ΤΗ, Πρόσβαση σε κοιν. όριο 25μ
 ΚΑΛΥΨΗ: 10%
 ΣΥΝΤΕΛΕΣΤΗΣ ΔΟΜΗΣΗΣ: 0,20
 ΜΑΧ ΟΡΟΣΟΦΙ: 2
 ΑΠΟΣΤΑΣΗ ΑΠΟ ΡΕΜΑ: 10μ
 ΑΠΟΣΤΑΣΗ ΑΠΟ ΔΑΣΙΚΗ ΕΚΤΑΣΗ: 10μ
 ΑΠΟΣΤΑΣΗ ΑΠΟ ΟΡΙΑ: 15μ

ΥΠΟΜΝΗΜΑ - ΥΠΕΥΘΥΝΗ ΔΗΛΩΣΗ ΑΓΡΟΤΕΜΑΧΙΟΥ

1. ΤΟ ΠΑΡΟΝ ΣΥΝΤΑΧΘΗΚΕ ΣΥΜΦΩΝΑ ΜΕ ΤΟ ΝΟΜΟ 651/77 ΑΡΘΡΟ 5.
2. ΤΟ ΥΠΟ ΣΤΟΙΧΕΙΑ (ΑΒΓΔ...ΧΥΩΖ-Α) ΑΓΡΟΤΕΜΑΧΙΟ 1 ΕΙΝΑΙ ΑΡΤΙΟ ΚΑΙ ΟΙΚΟΔΟΜΗΣΙΜΟ ΣΥΜΦΩΝΑ ΜΕ ΤΗΝ ΙΣΧΥΟΥΣΑ ΠΟΛΥΔΟΜΙΚΗ ΝΟΜΟΘΕΣΙΑ ΓΙΑ ΤΗ ΔΟΜΗΣΗ ΕΚΤΟΣ ΣΧΕΔΙΟΥ (Π.Δ. ΤΗΣ 24/31.5.1985 Φ.Ε.Κ. 270 Δ')
2. ΤΟ ΥΠΟ ΣΤΟΙΧΕΙΑ (ΑΒΓΔΓ...ΨΩΙΔΑΒΖΓ'2-Α1) ΑΓΡΟΤΕΜΑΧΙΟ 2 ΕΙΝΑΙ ΑΡΤΙΟ ΚΑΙ ΟΙΚΟΔΟΜΗΣΙΜΟ ΣΥΜΦΩΝΑ ΜΕ ΤΗΝ ΙΣΧΥΟΥΣΑ ΠΟΛΥΔΟΜΙΚΗ ΝΟΜΟΘΕΣΙΑ ΓΙΑ ΤΗ ΔΟΜΗΣΗ ΕΚΤΟΣ ΣΧΕΔΙΟΥ (Π.Δ. ΤΗΣ 24/31.5.1985 Φ.Ε.Κ. 270 Δ')
3. ΤΑ ΠΑΡΟΝΤΑ ΑΓΡΟΤΕΜΑΧΙΑ ΔΕΝ ΕΧΟΥΝ ΥΠΟΧΡΕΩΣΗ ΕΙΣΦΟΡΑΣ ΣΕ ΓΗ ΚΑΙ ΨΗΦΑ ΚΑΤΑ ΤΙΣ ΔΙΑΤΑΞΕΙΣ ΤΟΥ ΝΟΜΟΥ 1327/83.
5. ΟΙ ΣΥΝΤΕΤΑΓΜΕΝΕΣ ΤΩΝ ΚΟΡΥΦΩΝ ΕΙΝΑΙ ΣΕ ΕΓΧΩ 87
6. ΤΑ ΟΡΙΑ ΚΑΘΩΣ ΚΑΙ ΤΑ ΛΟΙΠΑ ΣΤΟΙΧΕΙΑ ΤΟΥ ΑΓΡΟΤΕΜΑΧΙΟΥ ΥΠΕΒΛΕΕ Ο ΙΔΙΟΚΤΗΤΗΣ

ΛΕΩΝΙΔΑΝ ΑΥΓΟΥΣΤΟΣ 2010
 Ο Μηχανικός



ΕΡΓΟΔΟΤΗΣ:

ΙΩΑΝΝΗΣ ΓΕΩΡΓ. ΛΑΤΣΗΣ

ΕΡΓΟ:

ΑΠΟΤΥΠΩΣΗ ΙΔΙΟΚΤΗΣΙΑΣ

ΘΕΣΗ:

"Σιδηρόπορτο" - ΒΑΣΚΙΝΑ
 Τ.Δ. ΛΕΩΝΙΔΙΟΥ - Δήμου ΛΕΩΝΙΔΙΟΥ
 (Εκτός Σχεδίου - Εκτός Οικισμού)

ΜΕΛΕΤΗΤΕΣ:

ΧΑΡΑΛΑΜΠΟΣ ΛΥΣΙΚΑΤΟΣ
 Διπλωμ. ΠΟΛΙΤΙΚΟΣ ΜΗΧΑΝΙΚΟΣ Α.Π.Θ.

ΘΕΜΑ ΣΧΕΔΙΟΥ:

ΤΟΠΟΓΡΑΦΙΚΟ ΔΙΑΓΡΑΜΜΑ

ΑΡΙΘΜΟΣ ΣΧΕΔΙΟΥ

T2

ΚΛΙΜΑΚΑ: 1:500

ΧΡΟΝΟΣ ΜΕΛΕΤΗΣ: ΑΥΓΟΥΣΤΟΣ 2010

ΣΦΡΑΓΙΔΑ-ΥΠΟΓΡΑΦΗ

ΕΛΕΓΧΟΣ-ΘΕΩΡΗΣΗ

