

ΧΑΡΤΗΣ ΓΥΣ 952004

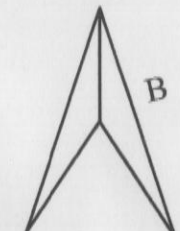
ΚΛΙΜΑΚΑ 1/5.000

ΥΠΟΜΝΗΜΑ

- Περιγραφή ιδιοκτησίας : Η υπό τα στοιχεία 1-2-3-4-5-6-7-8-1 ιδιοκτησία Τζουγανάκη Χρήστου βρίσκεται στη θέση "Βουρβουρές-Πάνω Πεφάνους" εκτός ορίων οικισμού Μυριοκεφάλων Δήμου Ρεθύμνου, Περιφερειακής Ενότητας Ρεθύμνου.
- Εμβαδόν ιδιοκτησίας : 2229.11 μ²
- Απόσταση από το όριο του οικισμού Μυριοκεφάλων: 1195.00μ
- Τα όρια εβείσθησαν από τον ιδιοκτήτη.
- Χάρτης Γ.Υ.Σ. 9520_4
- Η ιδιοκτησία βρίσκεται εκτός ζώνης nativa

ΟΡΟΙ ΔΟΜΗΣΗΣ

- Ισχύουν οι όροι δόμησης του Π.Δ/τος 6.10.78 (ΦΕΚ 538 Δ της 17.10.1978) "περί καθαρισμού των όρων και περιορισμών δομήσεως των γηπέδων των κειμένων εκτός των ρυμοτομικών οσειδίων των πόλεων και εκτός των ορίων των νομίμως υφισταμένων προ του έτους 1923 (23) οικισμών" όπως αυτό τροποποιήθηκε με το Π.Δ. 24.5.1985 (ΦΕΚ 270 Δ της 31.5.85)
- Αρτιότητα 4000μ² (κατά κανόνα)
- Πρόσωπο σε κοινόχρηστο δρόμο 25μ.

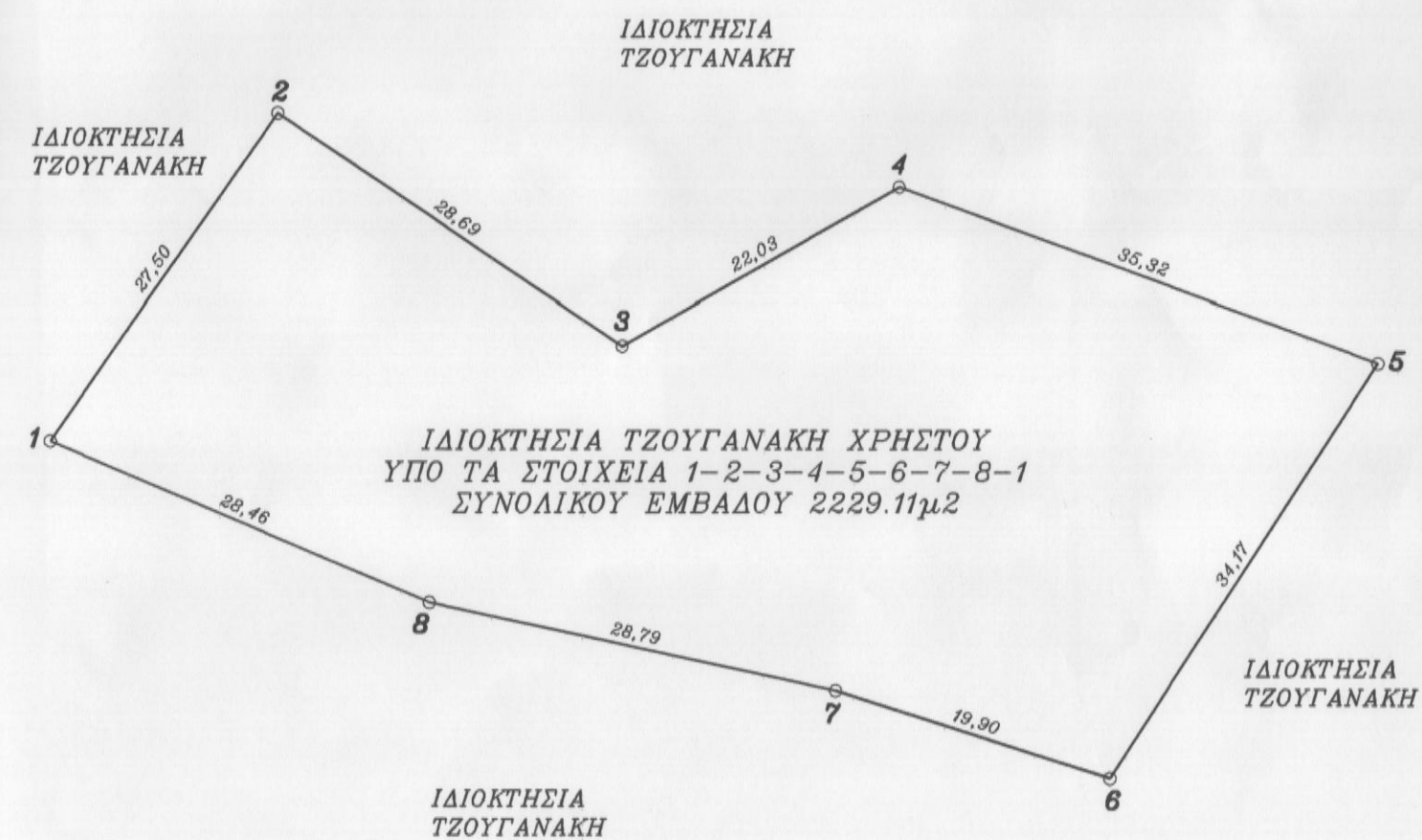
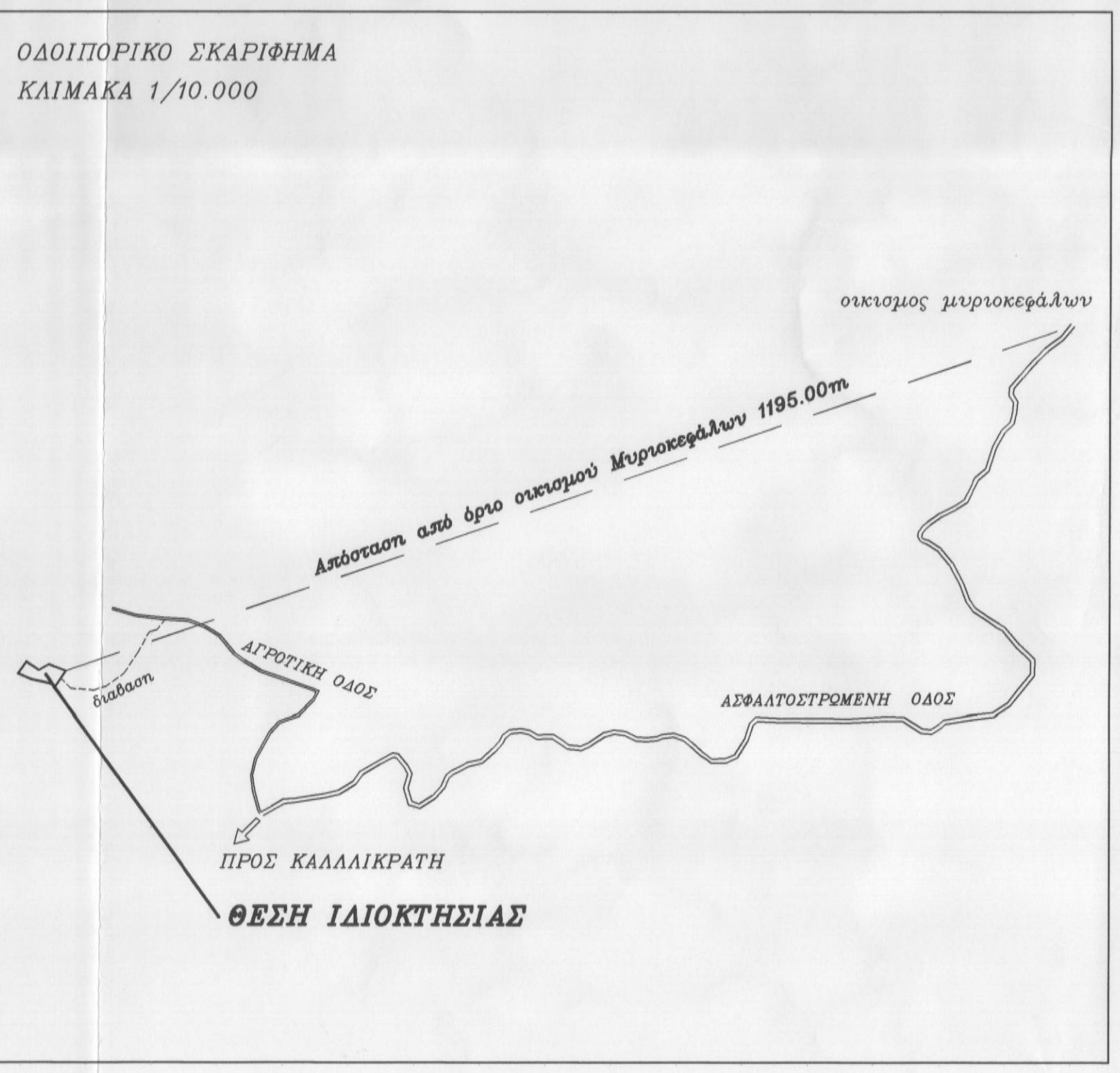


ΕΜΒΑΔΟΜΕΤΡΗΣΗ ΓΗΠΕΔΟΥ
Με τη βοήθεια των ορθογωνικών συντεταγμένων των κορυφών του

ΕΠΙΘΕΤΟ	X	Y	ΜΗΚΟΣ
1	525449.08	3900394.64	27.50
2	525464.74	3900407.23	28.69
3	525486.56	3900401.24	22.03
4	525507.69	3900412.16	35.32
5	525540.88	3900400.07	34.17
6	525522.35	3900371.36	19.90
7	525503.40	3900377.44	28.79
8	525475.26	3900383.53	28.46
1	525449.08	3900394.64	

$E = 1/2 \sum (X_i + X_{i+1})Y_i - Y_{i+1}$
E = 2229.11 μ²

ΟΔΟΠΟΡΙΚΟ ΣΚΑΡΙΦΗΜΑ
ΚΛΙΜΑΚΑ 1/10.000



ΙΔΙΟΚΤΗΤΗΣ: ΤΖΟΥΓΑΝΑΚΗΣ ΧΡΗΣΤΟΣ
ΕΝΟΙΚΙΑΣΤΗΣ: ΤΖΟΥΓΑΝΑΚΗΣ ΕΥΣΤΡΑΤΙΟΣ

ΜΕΛΕΤΗ : ΒΟΥΡΒΑΧΑΚΗΣ ΘΕΟΔΩΡΟΣ
ΠΟΛΙΤΙΚΟΣ ΜΗΧΑΝΙΚΟΣ

ΘΕΣΗ: "ΒΟΥΡΒΟΥΡΕΣ-ΠΑΝΩ ΠΕΦΑΝΟΥΣ" ΕΚΤΟΣ ΟΡΙΩΝ ΟΙΚΙΣΜΟΥ ΜΥΡΙΟΚΕΦΑΛΩΝ ΔΗΜΟΥ ΡΕΘΥΜΝΟΥ ΠΕΡΙΦΕΡΕΙΑΚΗΣ ΕΝΟΤΗΤΑΣ ΡΕΘΥΜΝΟΥ

Ο ΕΝΕΡΓΗΣΙΑΣ ΤΗΝ ΑΥΤΟΨΙΑ
ΝΙΚΟΛΑΟΣ ΒΟΥΡΒΑΧΑΚΗΣ
ΔΑΣΟΛΟΓΟΣ

ΑΡ. ΣΧΕΔΙΟΥ

ΤΟΠΟΓΡΑΦΙΚΟ ΔΙΑΓΡΑΜΜΑ T-1

ΚΛΙΜΑΚΑ 1/500

ΧΡΟΝΟΣ ΜΕΛΕΤΗΣ ΔΕΚΕΜΒΡΙΟΣ 2014

ΣΦΡΑΓΙΔΑ

ΘΕΟΔΩΡΟΣ Τ. ΒΟΥΡΒΑΧΑΚΗΣ
ΔΙΠΛ. ΠΟΛΙΤΙΚΟΣ ΜΗΧΑΝΙΚΟΣ Ε.Μ.Π.
ΑΡ. ΜΗΤΡΩΟΥ Τ.Ε.Ε.: 5066
ΑΜΦΙΕΛΑΚΤ. Δ. ΡΕΘΥΜΝΟΥ 74100
ΤΗΛ.: 6972449014
Α.Φ.Μ. 112507465 ΔΟΥ ΡΕΘΥΜΝΟΥ

ΔΡ. ΔΑΣΟΛΟΓΟΣ