ΥΠΟΜΝΗΜΑ

ΟΡΟΙ ΔΟΜΗΣΗΣ ΚΕΡΑΙΩΝ
ΝΟΜΟΙ ΠΕΡΙ ΚΙΝΗΤΗΣ ΤΗΛΕΦΩΝΙΑΣ

Ν.2075/92 , **ΦΕΚ**.126Α
Ν.2145/93 , **ΦΕΚ**. 85Α
Ν.2867/00 , **ΦΕΚ**.273Α
Ν.2851/00 , **ΦΕΚ**. 48Α
Ν.4053/12
Ν.4070/12
ΕΓΚΥΚΛΙΟΙ

ΕΓΚ.12194
ΕΓΚ.34193

ΠΑΡΑΔΟΧΕΣ

1.Σύστημα συντεταγμένων ΕΓΣΑ '87.
2.Υψομετρική αφετηρία 0,00 από μ.στ.θάλασσας.
3.Η τοπογραφική αποτύπωση έγινε με γεωδαιτικό σταθμό.

ΓΕΩΓΡΑΦΙΚΕΣ ΣΥΝΤΕΤΑΓΜΕΝΕΣ ΘΕΣΗΣ ΧΒ

Τα φ,λ. αναφέρονται στο ελλειψοειδές αναφοράς GRS 80 του συστήματος Ε .Γ. Σ. Α '87

(Ε.Γ.Σ.Α '87) φ: 40° 17' 35" (ED 50) φ: 40° 17' 48" (WGS 84') φ: 40° 17' 44"
λ: 23° 14' 13" λ: 23° 14' 21" λ: 23° 14' 19"

ΑΦΕΤΗΡΙΑ ΜΕΤΡΗΣΗΣ ΥΨΟΜΕΤΡΩΝ

±0.00 = +82,50m(Μ.Σ.Θ)

ΕΜΒΑΔΟΝ ΟΙΚΟΠΕΔΟΥ

Ε(Β,Γ,Η,Θ,Ε)=625.00m2

ΟΡΟΙ ΔΟΜΗΣΗΣ
ΕΚΤΟΣ ΟΡΙΩΝ ΟΙΚΙΣΜΟΥ (Π.Δ.24.05.1985 - ΦΕΚ 270Δ / 31.05.1985 & Ν. 3212 - ΦΕΚ 308Α / 31.12.2003

Αρτιότητα κατά κανόνα : (για πρόσωπο σε κοινόχρηστο δρόμο)
Εμβαδόν = 4000 τμ. - Πρόσωπο = 25.00 μ.
(για πρόσωπο σε Διεθνείς , Εθνικές , Επαρχιακές , Δημοτικές και Κοινοτικές οδούς
και σε εγκεκλεισμένα τμήματά τους και σε σφηνοειδούς γραμμές)
Εμβαδόν = 4000 τμ. - Πρόσωπο = 45.00 μ. - Βάθος = 50.00m.
Αρτιότητα κατά παρέκλιση : (γωνίες πρόσωπο σε δρόμο)
Εμβαδόν = 4000 τμ. (προ 31.12.2003)
(για πρόσωπο σε Διεθνείς , Εθνικές , Επαρχιακές , Δημοτικές και Κοινοτικές οδούς
και σε εγκεκλεισμένα τμήματά τους και σε σφηνοειδούς γραμμές)
Εμβαδόν = 2000 τμ. - Πρόσωπο =25.00 μ. - Βάθος = 40.00m. (προ 17.10.1978)
Εμβαδόν = 1200 τμ. - Πρόσωπο =20.00 μ. - Βάθος = 35.00m. (προ 12.09.1964)
Εμβαδόν = 750 τμ. - Πρόσωπο =10.00 μ. - Βάθος = 15.00m. (προ 12.11.1962)
εντός της ζώνης πόλεων και οικισμών & προ 24.04.1977)

ΕΜΒΑΔΟΝ ΓΕΩΤΕΜΑΧΙΟΥ
Ε (Α,Β,Γ,Δ,Α) = 12.150,00 τμ.

ΠΑΡΑΤΗΡΗΣΕΙΣ

1. Τα διάγραμμα είναι ανηγμένο στο κτηματ. σύστημα συντεταγμένων ΕΓΣΑ 87
2. Οι διαστάσεις και τα εμβαδά υπολογίστηκαν αναλυτικά από τις συντεταγμένες των κορυφών
3. Η εξάρτηση από το ΕΓΣΑ 87 πραγματοποιήθηκε με συστημ GPS κάνοντας χρήση των Ελληνικού συστήματος Ιστοτοπού - HEPOS

ΔΗΛΩΣΗ ΜΗΧΑΝΙΚΟΥ (Ν. 651/77)

Δηλώνω σύμφωνα με το νόμο για το γνωστοποιώ με στοιχεία "Α-Β-Γ-Δ-Α" και εμβαδόν 12.150,00 τμ. που βρίσκεται στο Αγρόκτημα "Νέα Φλογητά" Δήμου Νέας Προποντίδας Νομού Χαλκιδικής , οτι:

- είναι άρτιο και οικοδομήσιμο ως προς το εμβαδόν και τις διαστάσεις σύμφωνα με τις πολεοδομικές διατάξεις που ισχύουν σήμερα.
- βρίσκεται εκτός σχεδίου ,εκτός ζώνης ΕΠΣ .
- δεν εμπίπτει στις διατάξεις του νόμου 1337/83 περί εφαρμογών σε γη και χρήσεις.
- εντός αυτού δε διέρχονται ενεργες γραμμές μεταφοράς ενεργείας τάσης της ΔΕΗ ή αγωγός φυσικού αερίου, και εντός αυτού η σε απόσταση μικρότερη των 20μ από αυτό δε διέρχεται ρέμα

ΑΠΟΣΠΑΣΜΑ Ο.Δ. 1930

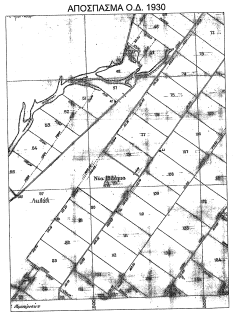

ΑΠΟΣΠΑΣΜΑ Σ.Δ. 1954

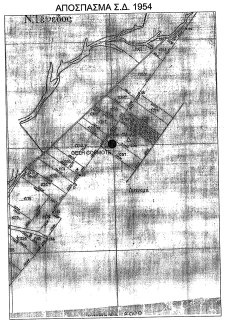

ΑΠΟΣΠΑΣΜΑ ΑΠΟ ΧΑΡΤΗ 1:50.000 (ΒΑΣΙΛΙΚΑ)

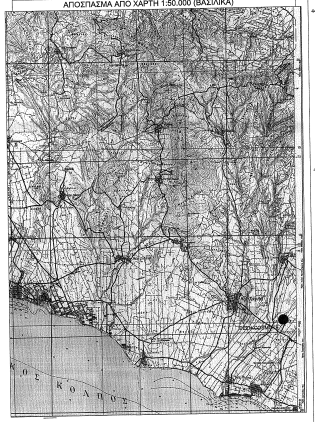

ΑΓΡΟΚΤΗΜΑ "ΝΕΑ ΦΛΟΓΗΤΑ"
ΣΥΜΠΛΗΡΩΜΑΤΙΚΗ ΔΙΑΝΟΜΗ 1954

ΚΛΙΜΑΚΑ 1: 500

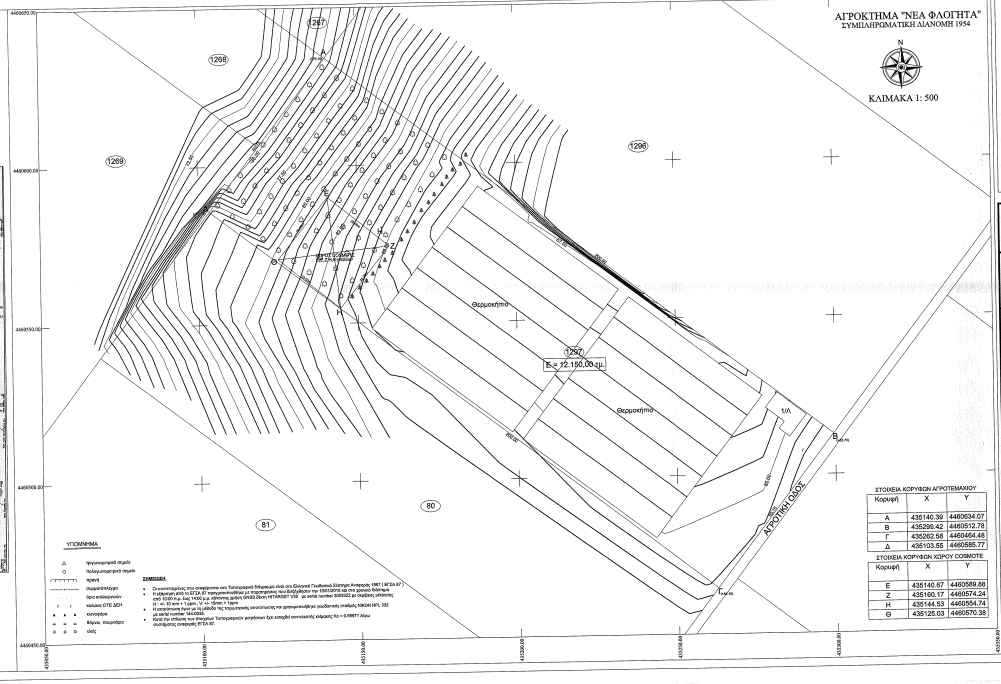

ΣΤΟΙΧΕΙΑ ΚΟΡΥΦΩΝ ΑΓΡΟΤΕΜΑΧΙΟΥ

Κορυφή	X	Y
Α	435140.39	4460634.07
Β	435286.42	4460512.78
Γ	435262.58	4460454.48
Δ	435103.55	4460585.77

ΣΤΟΙΧΕΙΑ ΚΟΡΥΦΩΝ ΟΡΟΥ COSMOTE

Κορυφή	X	Y
Ε	435140.67	4460589.88
Ζ	435160.17	4460574.24
Η	435144.53	4460554.74
Θ	435125.03	4460570.38

ΥΠΟΜΝΗΜΑ

- τριγωνομετρικό σημείο
- πολυγωνομετρικό σημείο
- τριπτύ
- συμπαθόκλειστρο
- όριο αναδασμού
- καλώδιο ΟΤΕ-ΔΕΗ
- κιονοστοιχία
- θάμνος, συμπύκνωμα
- οδός

ΣΗΜΕΙΩΣΗ

- Οι συντεταγμένες που αναφέρονται στο Τοπογραφικό διάγραμμα είναι στο Εθνικό Γεωδαιτικό Σύστημα Αναφοράς 1987 (ΕΓΣΑ 87) και προσδιορίστηκαν με χρήση δορυφορικού συστήματος εντοπισμού GPS και συγκεκριμένα με τη μέθοδο της στατικής μέτρησης για τριγωνισμούς 1ης τάξεως και στο χάρτη ΕΚΧΑ Sheet NTENDOS1 1/25 με world number 3000020 σε συμβίβες μέτρησης 11 - 40 δτκ = 1 ημέρ., Vr =λ -10'min = 1 ημέρ.
- Η οριοθέτηση έγινε με τη μέθοδο της τοπομετρικής αποτύπωσης και χρησιμοποιήθηκε συνδυασμός ανάλυσης NIKON NPL 352 με κατά number 1641000
- Η κλίμακα του παρόντος διαγράμ Τοπογραφικών μπορούν ζχει εσαχθεί συντελεστής κάμακας τιμ = 0.99971 λόγω συστήματος αναφοράς ΕΓΣΑ 87.

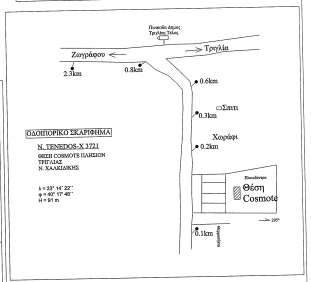

ΕΡΓΟΔΟΤΗΣ
COSMOTE ΚΙΝΗΤΕΣ ΤΗΛΕΠΙΚΟΙΝΩΝΙΕΣ Α.Ε.

ΕΡΓΟ
ΕΓΚΑΤΑΣΤΑΣΗ ΣΤΑΘΜΟΥ
ΚΙΝΗΤΗΣ ΤΗΛΕΦΩΝΙΑΣ
Ν.TENEDOS-X (140 3721)

ΘΕΣΗ
ΘΕΣΗ ΒΟΣΚΗ,ΠΛΗΣΙΟΝ ΝΕΑΣ ΤΡΙΓΛΙΑΣ
ΔΗΜΟΣ ΝΕΑΣ ΠΡΟΠΟΝΤΙΔΑΣ - ΠΕΡΙΦ.ΕΝΟΤ. ΧΑΛΚΙΔΙΚΗΣ
ΠΕΡΙΦΕΡΕΙΑ ΚΕΝΤΡΙΚΗΣ ΜΑΚΕΔΟΝΙΑΣ

ΑΝΑΔΟΧΟΣ
ΕΓΝΑΤΙΑ ΜΕΛΕΤΗΤΙΚΗ

ΜΕΛΕΤΗΤΗΣ
ΧΑΛΚΙΔΟΥ ΣΟΦΙΑ
ΑΡΧΙΤΕΚΤΟΝΩΝ ΜΗΧΑΝΙΚΟΣ - Α.Μ. Τ.Ε.Ε. 64969

ΘΕΜΑ ΣΧΕΔΙΟΥ
ΤΟΠΟΓΡΑΦΙΚΟ ΔΙΑΓΡΑΜΜΑ

ΑΡΙΘΜΟΣ ΣΧΕΔΙΟΥ
D001

ΚΩΔΙΚΟΣ ΕΡΓΟΥ
140 1145

ΚΛΙΜΑΚΑ 1 : 500

ΧΡΟΝΟΣ ΜΕΛΕΤΗΣ ΙΑΝΟΥΑΡΙΟΣ 2015

ΥΠΟΓΡΑΦΗ

ΣΦΡΑΓΙΔΑ

ΝΙΚΟΛΑΟΥ Δ. ΝΙΚΟΛΑΣ
ΠΟΛΙΤΙΚΟΣ ΜΗΧΑΝΙΚΟΣ
Τ.Ε.Ε.Α.Μ.

	ΗΜΕΡΟΜΗΝΙΑ	ΣΧΕΔΙΑΣΗ	ΗΜΕΡΟΜΗΝΙΑ	ΕΛΕΓΧΟΣ	ΗΜΕΡΟΜΗΝΙΑ	ΕΓΚΡΙΣΗ
3η ΑΝΑΘΕΩΡΗΣΗ						
2η ΑΝΑΘΕΩΡΗΣΗ						
1η ΑΝΑΘΕΩΡΗΣΗ						
ΑΡΧΙΚΗ ΣΧΕΔΙΑΣΗ						