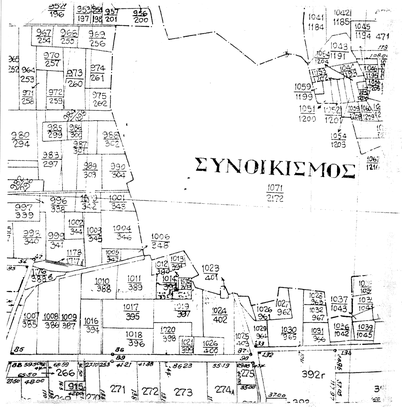

ΑΠΟΣΠΑΣΜΑ
Αναδασμού 1981
ΚΛΙΜΑΚΑ 1:5000

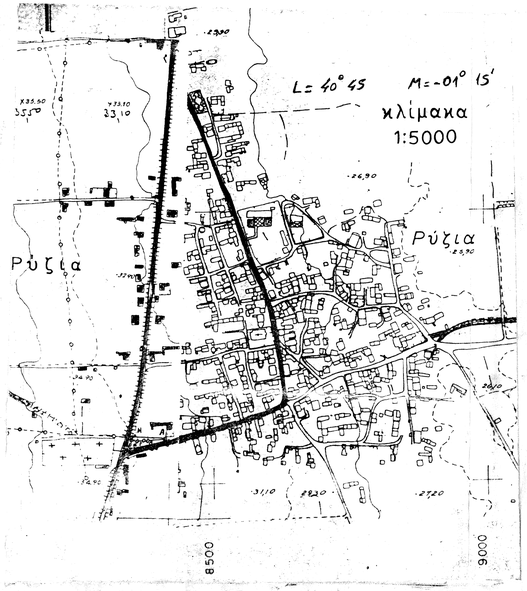

ΑΠΟΣΠΑΣΜΑ
Διανομής Υ.Γ.
ΚΛΙΜΑΚΑ 1:5000

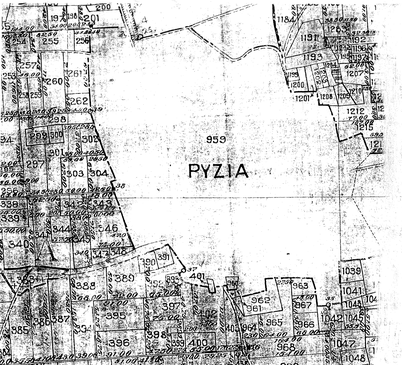

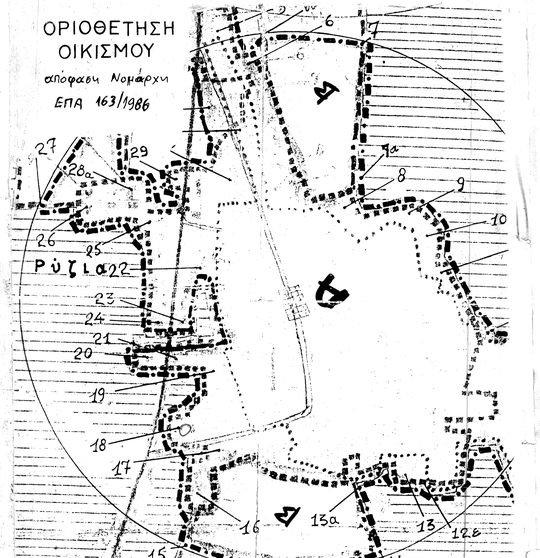

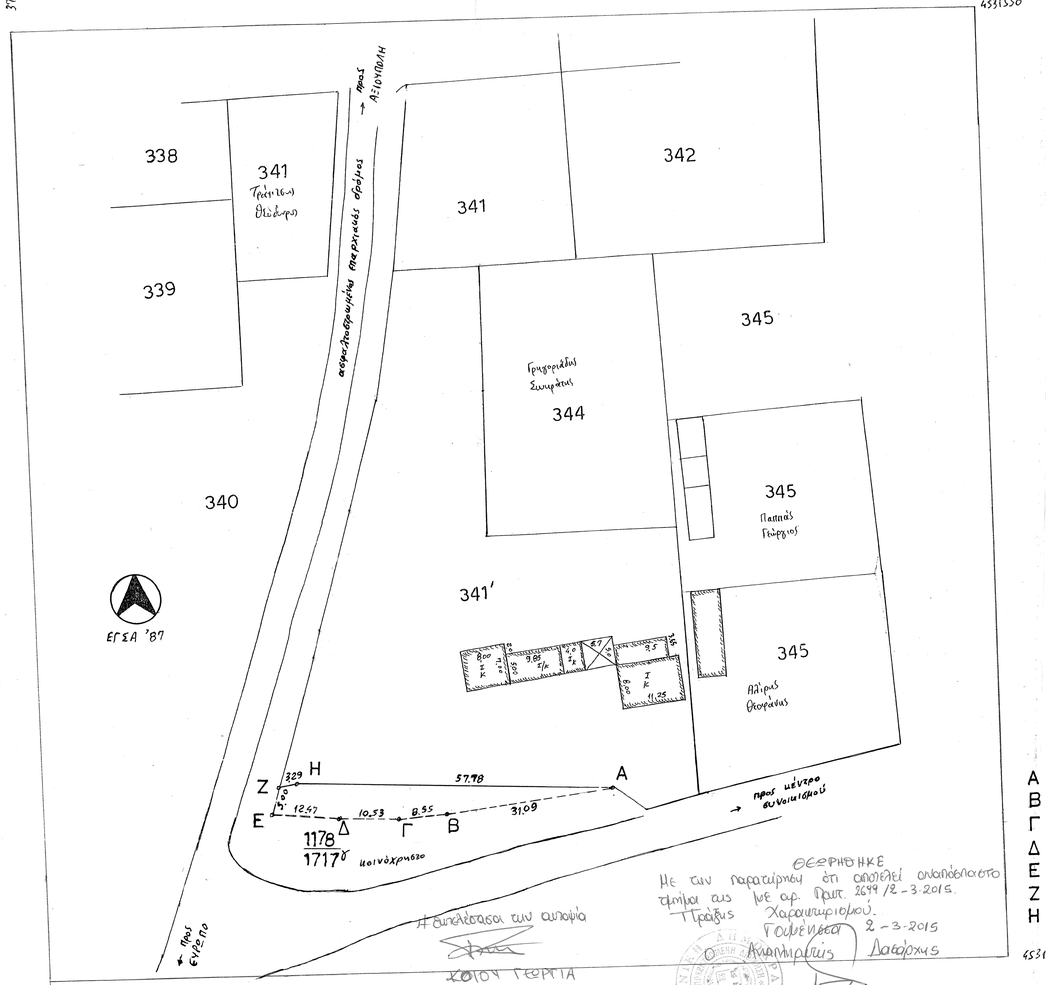

ΘΕΩΡΗΘΗΚΕ
Με την παρατίρηση ότι απαιτείται αναπόσπαστο τμήμα αυτ με αρ. Πρωτ. 2649 /2-3-2015.
Τράβας Χαραλαμπίδου.
Τοπογράφος Μηχανικός 2-3-2015
Αναπληρωτής Δαφόρκης

Η διαίρεση των αυλοφώ
ΧΟΪΟΥ ΓΕΩΡΓΙΑ

11-2019

ΤΑΣΟΣ Κ. ΜΑΥΡΟΠΟΥΛΟΣ
ΔΙΠΛΩΜ. ΤΟΠΟΓΡΑΦΟΣ ΜΗΧΑΝΙΚΟΣ
ΠΟΛΥΤΕΧΝΙΚΗΣ ΣΧΟΛΗΣ Α.Π.Θ.
ΜΕΛΟΣ Τ.Ε.Ε. ΑΡΙΘΜΟΣ ΜΗΤΡΩΟΥ 24022
ΑΠΟΥΠΟΛΗ - ΚΙΛΚΙΣ - ΤΗΛ.: 2343-32.245
ΑΦΜ: 020300325 ΔΟΥ: ΓΟΥΜΕΝΙΣΣΑΣ

ΤΟΠΟΓΡΑΦΙΚΟ ΔΙΑΓΡΑΜΜΑ
έκτασης ΑΒΓΔΕΖΗΑ (Ε=264.3μ²)
τμήμα του κοινόχρηστου 1178/1717δ
στα ΡΥΖΙΑ – ΚΙΛΚΙΣ
Ο.Δ. - αναδασμός 1979/1981
κλίμακα 1:500

ΔΙΑΤΑΓΜΑΤΑ

ΟΔ 68 ΝΔ 1189/28-06-1972, ΦΕΚ 99/28-6-72
ΠΔ 24.4/3.5.85 (ΦΕΚ 181Δ) τρ. ΠΔ 14/23.2.87 (ΦΕΚ 133Δ)
τρ. ΠΔ 25.4/16.5.89 (ΦΕΚ 293Δ)
τρ. Π.Δ. της 4-11-2011 (ΦΕΚ 289 /4-11-2011)

ΑΠΟΦΑΣΕΙΣ ΝΟΜΑΡΧΗ

ΕΠΑ 163/11-8-1986, τρ ΕΠΑ 45/4.2.87 τρ. ΕΠΑ 159/15.6.87

ΟΡΟΙ ΔΟΜΗΣΗΣ

ΚΑΛΥΨΗ =60%
ΔΟΜΗΣΗ = 400μ²
ΑΡΤΙΟΤΗΤΑ : πρόσωπο = 15μ., εμβαδόν = 500μ²
ΑΠΟΣΤΑΣΕΙΣ ΑΠΟ ΟΡΙΑ : Δ = 0.00μ. ή Δ ≥ 2.50μ.
ΜΕΓΙΣΤΟ ΥΨΟΣ =7.50μ. (+2.00μ. για στέγη)
ΑΡΙΘΜΟΣ ΟΡΟΦΩΝ = - 2 -

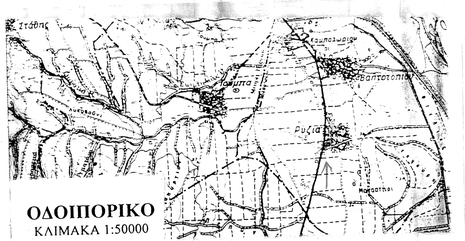

ΟΔΟΙΠΟΡΙΚΟ
ΚΛΙΜΑΚΑ 1:50000

συντεταγμένες χορυφών

	Ε.Γ.Σ.Α. '87		L=40°57'-M=-01°09'		L=40°45'-M=-01°15'	
A	379303.49	4531358.303	-9.838	-2631.073	8411.516	19585.812
B	379272.675	4531354.226	-40.587	-2635.661	8380.791	19581.194
Γ	379264.159	4531353.486	-49.091	-2636.543	8372.268	19580.305
Δ	379253.641	4531352.896	-59.617	-2636.307	8361.742	19580.530
E	379241.204	4531354.883	-72.08	-2635.526	8349.269	19581.299
Z	379242.553	4531359.658	-70.802	-2630.688	8350.551	19586.138
H	379245.758	4531360.45	-67.609	-2629.883	8353.743	19586.94