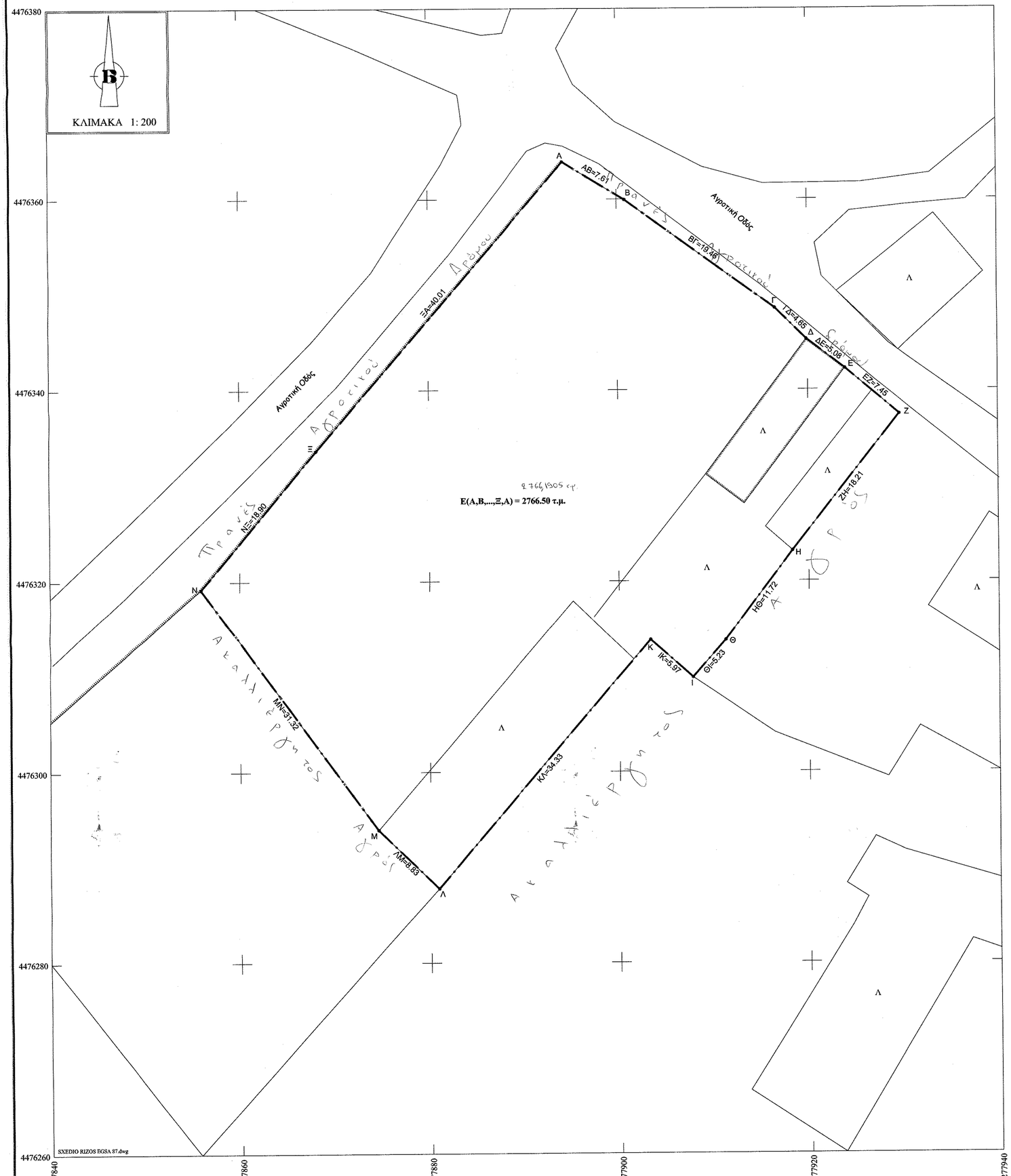

Συν/νες Αγροτεμαχίου

Κορυφή	X	Y	Πλευρά-Μήκος
Α	277894.30	4476363.88	
Β	277900.80	4476359.93	ΑΒ = 7.61
Γ	277916.57	4476348.52	ΒΓ = 19.46
Δ	277919.87	4476345.25	ΓΔ = 4.65
Ε	277923.91	4476342.18	ΔΕ = 5.08
Ζ	277929.62	4476337.38	ΕΖ = 7.45
Η	277918.28	4476323.12	ΖΗ = 18.21
Θ	277911.22	4476313.76	ΗΘ = 11.72
Ι	277907.76	4476309.83	ΘΙ = 5.23
Κ	277903.29	4476313.79	ΙΚ = 5.97
Λ	277880.85	4476287.81	ΚΛ = 34.33
Μ	277874.51	4476293.95	ΛΜ = 8.83
Ν	277855.94	4476319.18	ΜΝ = 31.32
Ξ	277868.09	4476333.65	ΝΞ = 18.90
			ΞΑ = 40.01
Εμβαδό:	2766.50	Περίμετρος:	218.78

ΑΠΟΣΠΑΣΜΑ ΧΑΡΤΗ ΓΥΣ ΚΛΙΜΑΚΑΣ 1:5000

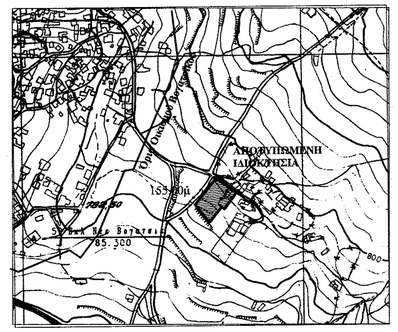

ΑΠΟΣΠΑΣΜΑ ΧΑΡΤΗ ΓΥΣ ΚΛΙΜΑΚΑΣ 1:50000

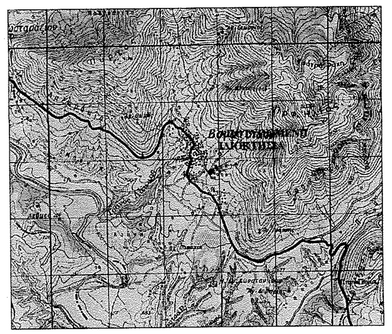

ΠΑΡΑΤΗΡΗΣΗ:
Η πιο κοντινή απόσταση των κτηρίων της εγκατάστασης από τα όρια του οικισμού είναι 155.00 μ.
Και σε απόσταση 10.000 μ. από το σημείο LOC του αεροδρομίου.

ΔΗΛΩΣΗ ΜΗΧΑΝΙΚΟΥ (Ν. 651/ 77)

Δηλώνω σύμφωνα με το νόμο για το γεωτεμάχιο με στοιχεία "Α,Β, ...,Ξ,Α" και εμβαδόν 2766.50. που βρίσκεται στο Αγρόκτημα Βογατσικού, της Δημοτικής Ενότητας Ίωνος Δραγούμη του Δήμου Άργους Ορεστικού Π.Ε. Δυτικής Μακεδονίας ότι:

α) Δεν είναι άρτιο και οικοδομήσιμο κατά κανόνα ως προς το εμβαδόν και τις διαστάσεις σύμφωνα με το **ΠΤ.Δ. 24.05.85 (ΦΕΚ-270/Δ/31.05.85) ΔΟΜΗΣΙΣ ΕΚΤΟΣ ΣΧΕΔΙΟΥ.**

β) βρίσκεται εκτός σχεδίου, εκτός ορίων οικισμού Βογατσικού και εκτός ΖΟΕ,

γ) δεν εμπίπτει στις διατάξεις του νόμου 1337/ 83 περί εισφορών σε γη και χρήμα,

δ) εντός αυτού δεν διέρχονται εναέριες γραμμές μεταφοράς υψηλής τάσης της ΔΕΗ ή αγωγός φυσικού αερίου,

ε) εντός αυτού και κατά μήκος του προσώπου του εν θέματι γεωτεμαχίου δεν υπάρχουν δέντρα, και

στ) εντός αυτού ή σε απόσταση μικρότερη των 20μ. από αυτό δεν διέρχεται ρέμα.

ΚΟΛΕΣΚΑ ΣΟΥΛΤΑΝΑ του ΚΟΣΜΑ
ΤΟΠΟΓΡΑΦΟΣ ΜΗΧΑΝΙΚΟΣ Τ.Ε
Α.Μ/Ε.Ε.Τ.Ε.Ε.Α. 36201
ΓΡΑΜΜΟΥ 22 - ΚΑΣΤΟΡΙΑ ΤΚ 52100 τηλ. 2467083519
Α.Φ.Μ. 103013723 - Δ.Ο.Υ. ΚΑΣΤΟΡΙΑΣ
Η Μηχανικός

ΔΗΛΩΣΗ ΙΔΙΟΚΤΗΤΗ

Η κάτωθι υπ[illegible]εγραμμένη Ρίζου Θωμαή ιδιοκτήτης του κάτωθι γεωτεμαχίου δηλώνω ότι:

- τα όρια του γεωτεμαχίου με στοιχεία " Α,Β, ...,Ξ,Α" και εμβαδόν 2766,50 τ.μ. που βρίσκεται στο αγρόκτημα Βογατσικού, της Δημοτικής Ενότητας Ίωνος Δραγούμη, του Δήμου Άργους Ορεστικού, της Π.Ε. Δυτικής Μακεδονίας υπεδείχθησαν από εμένα, και
- ευθύνομαι για την ακρίβεια των δηλουμένων ορίων του γεωτεμαχίου και για την ύπαρξη και την αιτία του δικαιώματός μου να ζητήσω την έκδοση άδειας δόμησης.

Η Δηλούσα

ΕΜΒΑΔΟ ΓΕΩΤΕΜΑΧΙΟΥ

Ε(Α,Β,...,Ξ,Α) = 2766.50 τ.μ.

ΠΑΡΑΤΗΡΗΣΕΙΣ:

1. Το διάγραμμα είναι ενταγμένο στο κρατικό σύστημα συντεταγμένων ΕΓΣΑ '87
2. Οι διαστάσεις και το εμβαδό υπολογίστηκαν αναλυτικά από τις συντεταγμένες των κορυφών
3. Η εξάρτηση από το ΕΓΣΑ '87 πραγματοποιήθηκε με την μέθοδο της εμπροσθοτομίας κάνοντας χρήση του Τριγωνομετρικού σημείου με συντεταγμένες (χ,y,H)=( ) και του σημείου με συν/νες (x,y,H)=( ).

ΟΡΟΣ ΔΟΜΗΣΗΣ

ΕΚΤΟΣ ΟΡΙΩΝ ΟΙΚΙΣΜΟΥ (Π.Δ. 24.05.1985 -ΦΕΚ 270Δ/ 31.05.1985 ΑΡΘΡ. 1 ΓΕΝΙΚΕΣ ΔΙΑΤΑΞΕΙΣ & ΑΡΘΡ. 2 ΓΕΩΡΓΟΚΤΗΝΟΤΡΟΦΙΚΕΣ ΕΓΚΑΤΑΣΤΑΣΕΙΣ.)

Αρτιότητα Κατά Κανόνα: (για πρόσωπο σε κοινόχρηστο δρόμο)
Εμβαδόν = 4000τ.μ. - Πρόσωπο = 25,00μ.

(ΟΡΟΣ ΔΟΜΗΣΗΣ ΓΙΑ ΓΕΩΡΓΟΚΤΗΝΟΤΡΟΦΙΚΕΣ ΕΓΚΑΤΑΣΤΑΣΕΙΣ)
Συντελεστής Δόμησης: 0.9.
Μέγιστο Ποσοστό Κάλυψης: 30%
ΣΥΝΤΕΛΕΣΤΗΣ ΟΓΚΟΥ: 3,3

ΙΔΙΟΚΤΗΤΕΣ ΕΡΓΟΔΟΤΗΣ	ΡΙΖΟΥ ΘΩΜΑΗ
ΕΡΓΟ	ΑΠΟΤΥΠΩΣΗ ΑΓΡΟΤΕΜΑΧΙΟΥ
ΘΕΣΗ	ΑΓΡΟΚΤΗΜΑ ΒΟΓΑΤΣΙΚΟ ΔΗΜΟΤΙΚΗ ΕΝΟΤΗΤΑ ΙΩΝΟΣ ΔΡΑΓΟΥΜΗ ΔΗΜΟΣ ΑΡΓΟΥΣ ΟΡΕΣΤΙΚΟΥ
ΜΕΛΕΤΗΤΗΣ	**ΚΟΛΕΣΚΑ ΣΟΥΛΤΑΝΑ** **ΤΟΠΟΓΡΑΦΟΣ ΜΗΧΑΝΙΚΟΣ Τ.Ε.**
ΕΜΒΑΔΟΝ	**Ε(Α,Β,...,Ξ,Α) = 2766.50 τ.μ.** 2766,1505 τ.μ.
ΘΕΜΑ	**ΤΟΠΟΓΡΑΦΙΚΟ ΔΙΑΓΡΑΜΜΑ**
ΑΡ. ΣΧΕΔΙΟΥ	**Τ 1**
ΚΛΙΜΑΚΑ	1 : 200
ΧΡΟΝΟΣ	ΙΑΝΟΥΑΡΙΟΣ 2015

ΥΠΟΓΡΑΦΗ	ΣΦΡΑΓΙΔΑ	ΘΕΩΡΗΣΗ
	ΚΟΛΕΣΚΑ ΣΟΥΛΤΑΝΑ του ΚΟΣΜΑ ΤΟΠΟΓΡΑΦΟΣ ΜΗΧΑΝΙΚΟΣ Τ.Ε Α.Μ/Ε.Ε.Τ.Ε.Ε.Α. 36201 ΓΡΑΜΜΟΥ 22 - ΚΑΣΤΟΡΙΑ ΤΚ 52100 τηλ. 2467083519 Α.Φ.Μ. 103013723 - Δ.Ο.Υ. ΚΑΣΤΟΡΙΑΣ	ΕΛΛΗΝΙΚΗ ΔΗΜΟΚΡΑΤΙΑ Καστοριά 27/03/2015 Αυτ.Δ....που εντοπίστηκε την αυτοψία ΕΠΙΣΤΟΛΟΣ ΑΡΓΥΡΟ ΔΑΣΟΛΟΓΟΣ Το παρόν συνοδεύει την 13057/1037/27-03-2015 απόφαση μας Καστοριά 27-03-2015 Ο Προϊστάμενος Δ/νσης Δασών Χρήστος Διάμης