
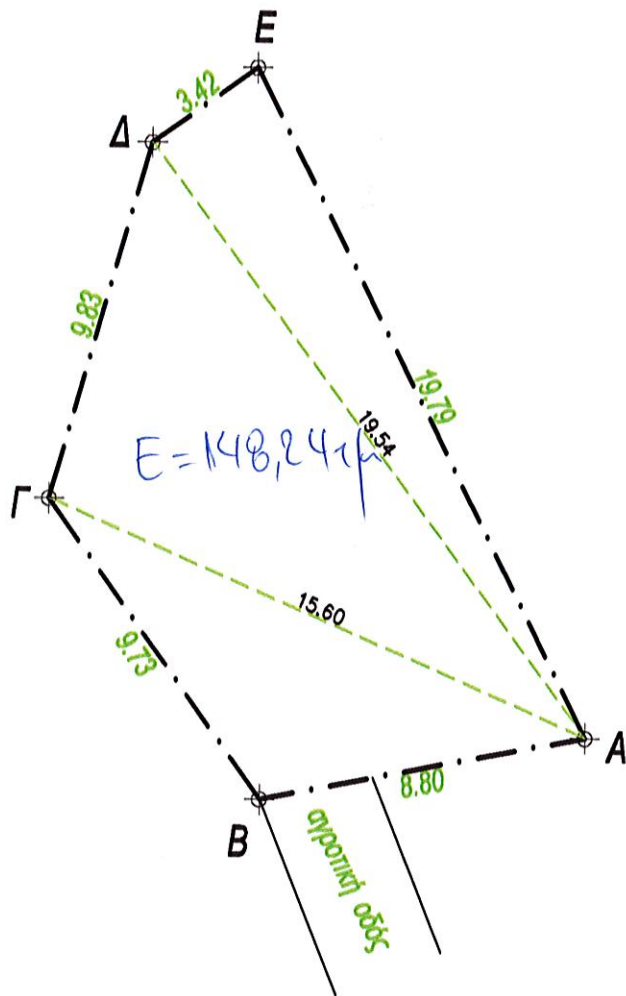
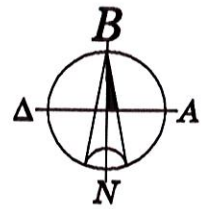


α ορθοφωτοχάρτη 1 : 5000



α ΓΠΣ Ιεράπετρας 1 : 25000



Πίνακας Συντεταγμένων Κορυφών (ΕΓΣΑ 87)

A/A	X	Y
A	640207.914	3884376.522
B	640199.276	3884374.854
Γ	640193.617	3884382.766
Δ	640196.286	3884392.224
Ε	640199.059	3884394.225

ΔΗΜΟΣ ΙΕΡΑΠΕΤΡΑΣ

ΕΡΓΟ: ΒΕΛΤΙΩΣΗ ΑΡΔΕΥΤΙΚΩΝ ΥΠΟΔΟΜΩΝ Τ.Κ. ΑΓ.ΣΤΕΦΑΝΟΥ, ΟΡΕΙΝΟΥ, ΡΙΖΑΣ ΚΑΙ ΠΕΡΙΟΧΗΣ ΣΕΛΑΚΑΝΟΥ Δ.ΙΕΡΑΠΕΤΡΑΣ

ΘΕΣΗ: "ΑΓ. ΕΥΣΤΑΘΙΟΣ" Τ.Κ. ΧΡΙΣΤΟΥ Δήμου ΙΕΡΑΠΕΤΡΑΣ

ΘΕΜΑ ΣΧΕΔΙΟΥ:

ΑΡΙΘ. ΣΧΕΔΙΟΥ:

ΤΟΠΟΓΡΑΦΙΚΟ ΔΙΑΓΡΑΜΜΑ

1



Ανήκει στο αριθμό 86526-315 έγγραφο Δίνας Δασών Λασιθίου Αγίος Νικόλαος 26-03-2015
ΘΕΩΡΗΘΗΚΕ

ΚΛΙΜΑΚΑ: 1:200

Αναπληρωτής Προϊστάμενος της Δίνας Δασών Λασιθίου Κουδουμάς Εμμανουήλ Δασολόγος

ΧΡΟΝΟΣ: ΝΟΕΜΒΡΙΟΣ 2014

ΣΥΝΤΑΧΘΗΚΕ:


Ο Προϊστάμενος Συντήρησης Συγκ/κών - Κτιριακών Η/Μ Έργων

Δρ. Βαρδάκης Γεώργιος Πολ. Μηχανικός

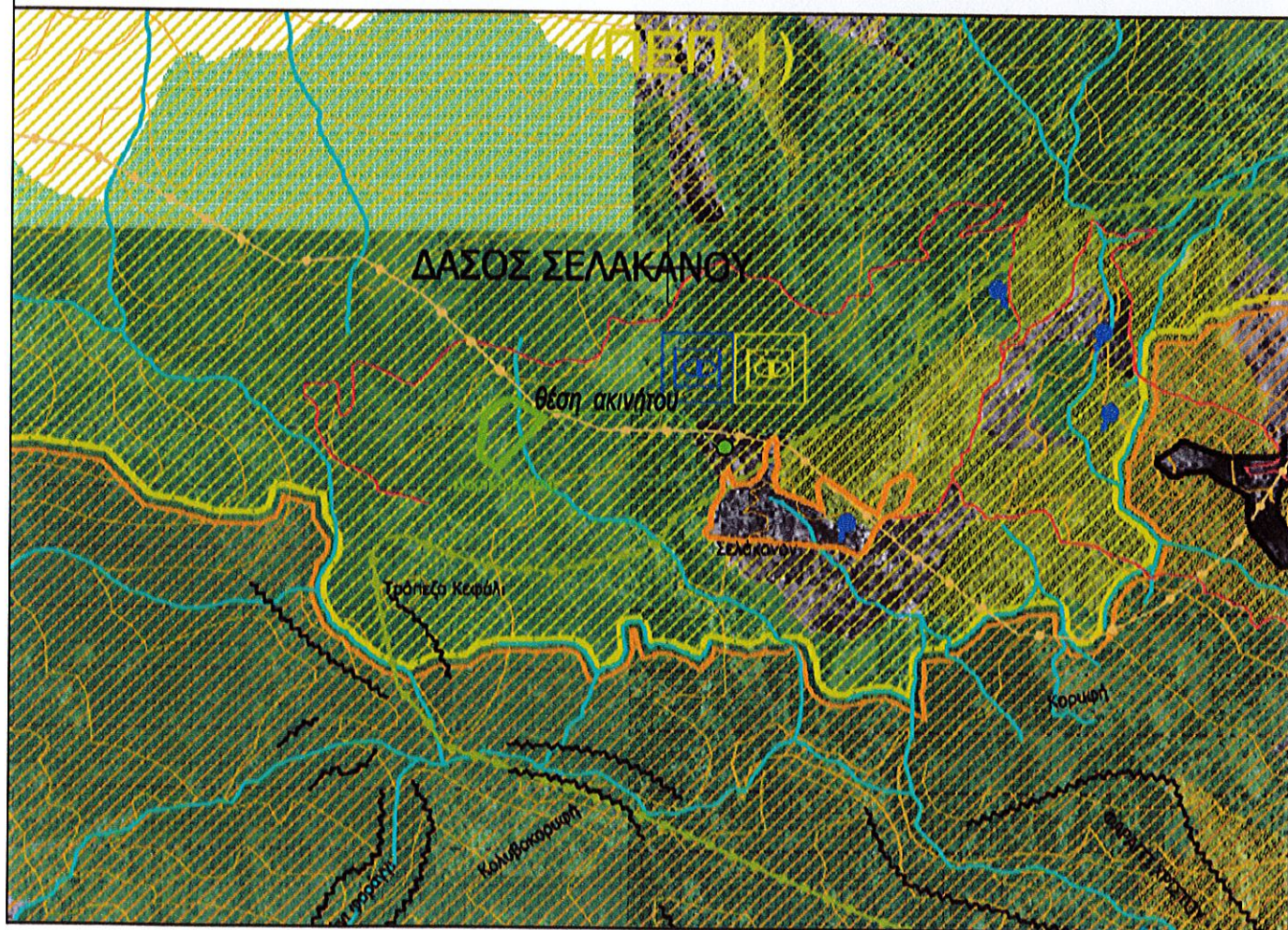
ΘΕΩΡΗΘΗΚΕ:



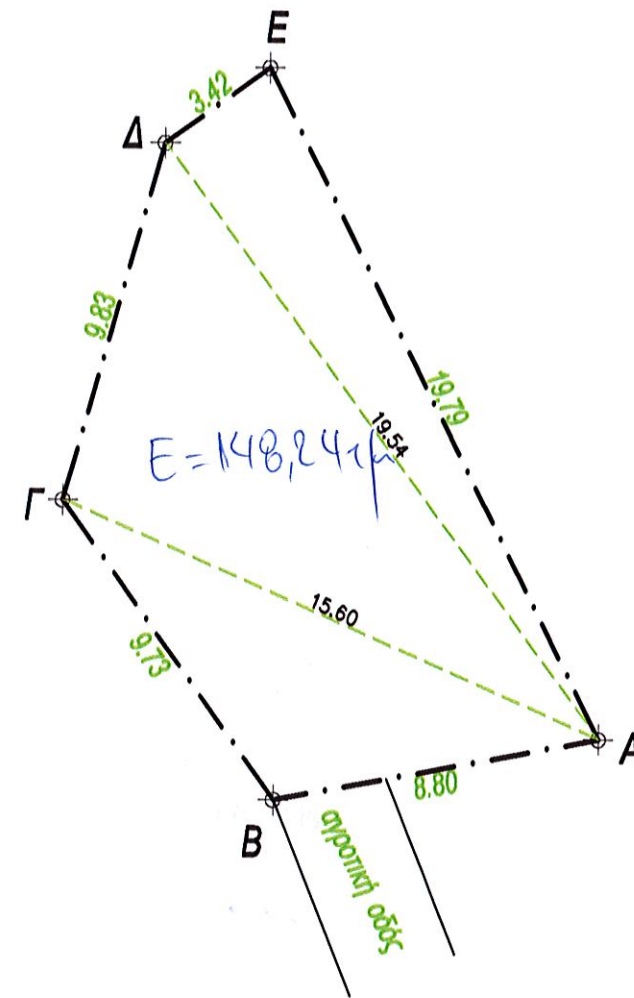
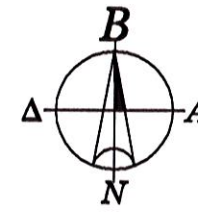
ΠΑΥΛΑΚΗ ΠΟΛΙΤΗ ΦΩΤΕΙΝΗ ΠΕΣ ΜΕ ΒΑΘΜΟ Α*



απόσπασμα ορθοφωτοχάρτη 1 : 5000



απόσπασμα ΓΠΣ Ιεράπετρας 1 : 25000



Πίνακας Συντεταγμένων Κορυφών (ΕΓΣΑ 87)

A/A	X	Y
A	640207.914	3884376.522
B	640199.276	3884374.854
Γ	640193.617	3884382.766
Δ	640196.286	3884392.224
E	640199.059	3884394.225