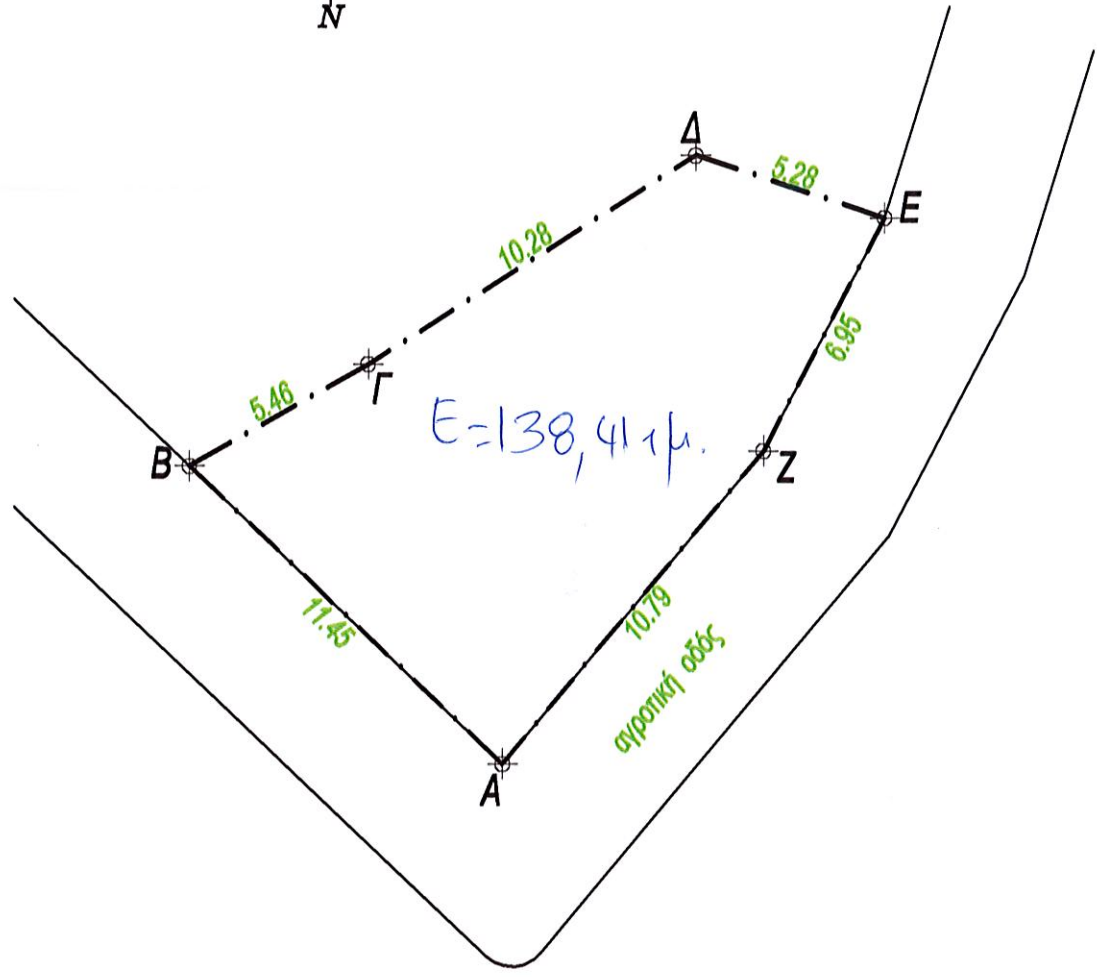


αεροχάρτη 1 : 5000



τοποχάρτη 1 : 25000



Πίνακας Συντεταγμένων Κορυφών (ΕΓΣΑ 87)

A/A	X	Y
A	640000.883	3884305.951
B	639992.570	3884313.829
Γ	639997.315	3884316.537
Δ	640006.006	3884322.028
E	640011.028	3884320.381
Z	640007.814	3884314.216

ΔΗΜΟΣ ΙΕΡΑΠΕΤΡΑΣ

ΕΡΓΟ: ΒΕΛΤΙΩΣΗ ΑΡΔΕΥΤΙΚΩΝ ΥΠΟΔΟΜΩΝ Τ.Κ. ΑΓ. ΣΤΕΦΑΝΟΥ, ΟΡΕΙΝΟΥ, ΡΙΖΑΣ ΚΑΙ ΠΕΡΙΟΧΗΣ ΣΕΛΑΚΑΝΟΥ Δ.ΙΕΡΑΠΕΤΡΑΣ

ΘΕΣΗ: "ΚΑΡΑ" Τ.Κ.ΧΡΙΣΤΟΥ
Δήμου ΙΕΡΑΠΕΤΡΑΣ

ΘΕΜΑ ΣΧΕΔΙΟΥ:

ΑΡΙΘ. ΣΧΕΔΙΟΥ:

ΤΟΠΟΓΡΑΦΙΚΟ ΔΙΑΓΡΑΜΜΑ

1

ΚΛΙΜΑΚΑ: 1:200



Ανέγει στο αριθμ. 26/26-3-15 έγγραφο Δίνας Δασών Λασιθίου
Αγιος Νικόλαος 26-03-2015
ΓΕΩΡΗΘΗΚΕ

ΧΡΟΝΟΣ: ΝΟΕΜΒΡΙΟΣ 2014

Αναπληρωτής Προϊστάμενος
της Δίνας Δασών Λασιθίου
Κουδουράς Εμμανουήλ
Δασολόγος

ΣΥΝΤΑΧΘΗΚΕ:


ΘΕΩΡΗΘΗΚΕ:

Ο Προϊστάμενος Συντήρησης
Συγκ/κών - Επιχειρησικών
Η/Μ Έργων

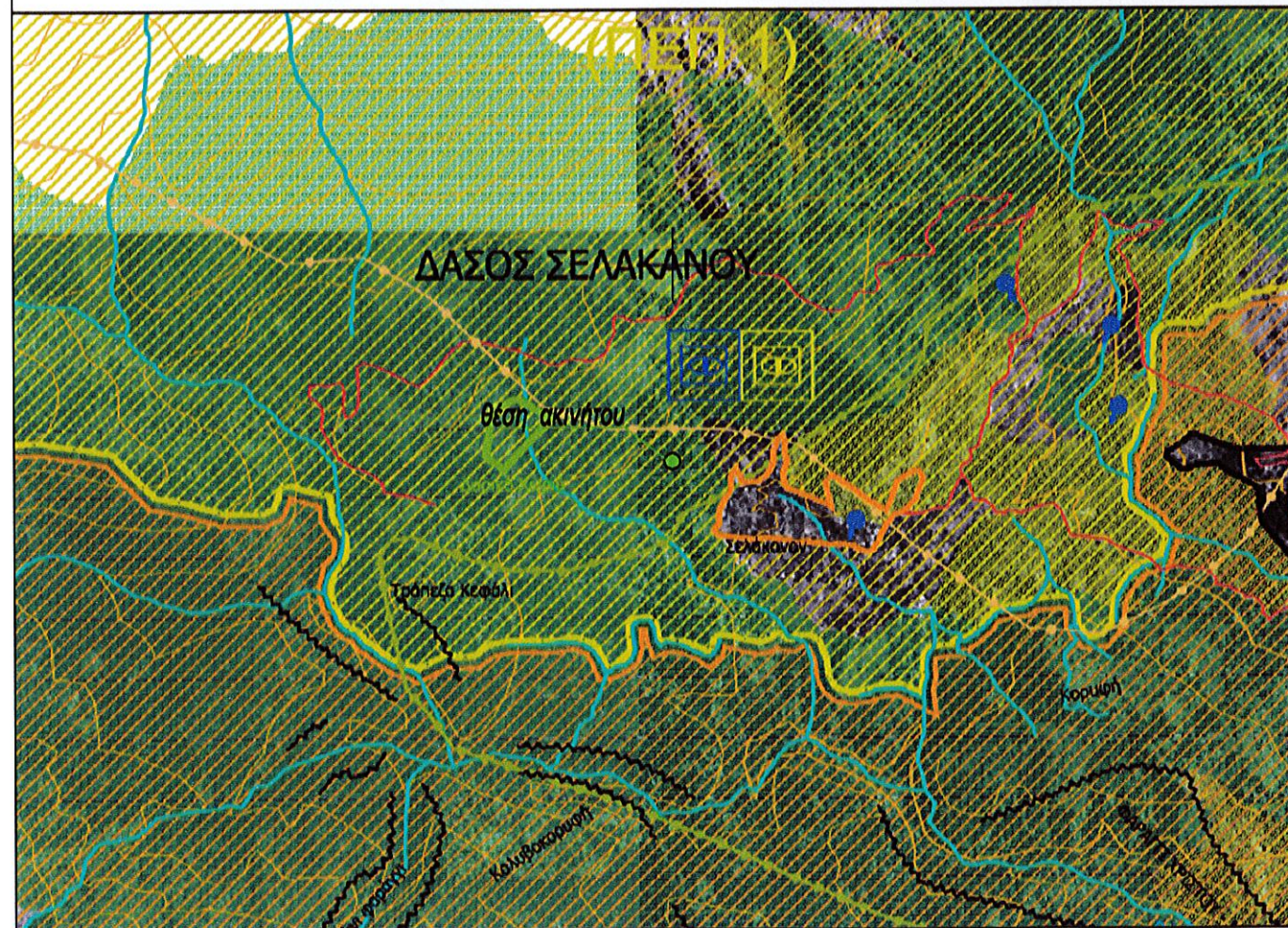
Δρ. Βαρβάκης Γεώργιος
Πολ. Μηχανικός

ΔΗΚΕ
3-12-2014
ΠΡΟΪΣΤΑΜΕΝΗ
Τ.Υ. ΔΗΜΟΥ
ΓΙΑΝΝΑΚΗ-ΠΟΛΙΤΗ ΦΩΤΕΙΝΗ
ΠΕ6 ΜΕ ΒΑΘΜΟ ΔΣ

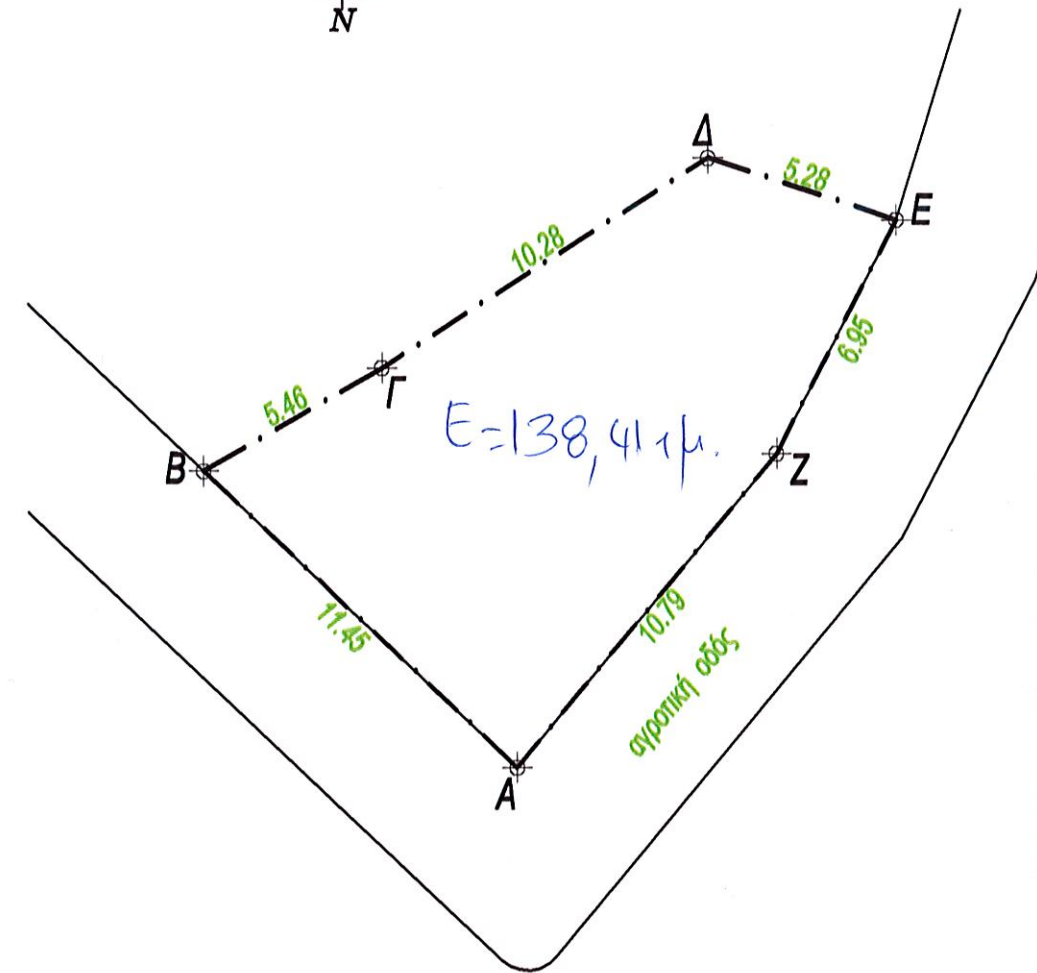
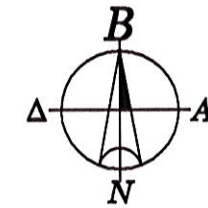




απόσπασμα ορθοφωτοχάρτη 1:5000



απόσπασμα ΓΠΣ Ιεράπετρας 1:25000



Πίνακας Συντεταγμένων Κορυφών (ΕΓΣΑ 87)

A/A	X	Y
A	640000.883	3884305.951
B	639992.570	3884313.829
Γ	639997.315	3884316.537
Δ	640006.006	3884322.028
E	640011.028	3884320.381
Z	640007.814	3884314.216