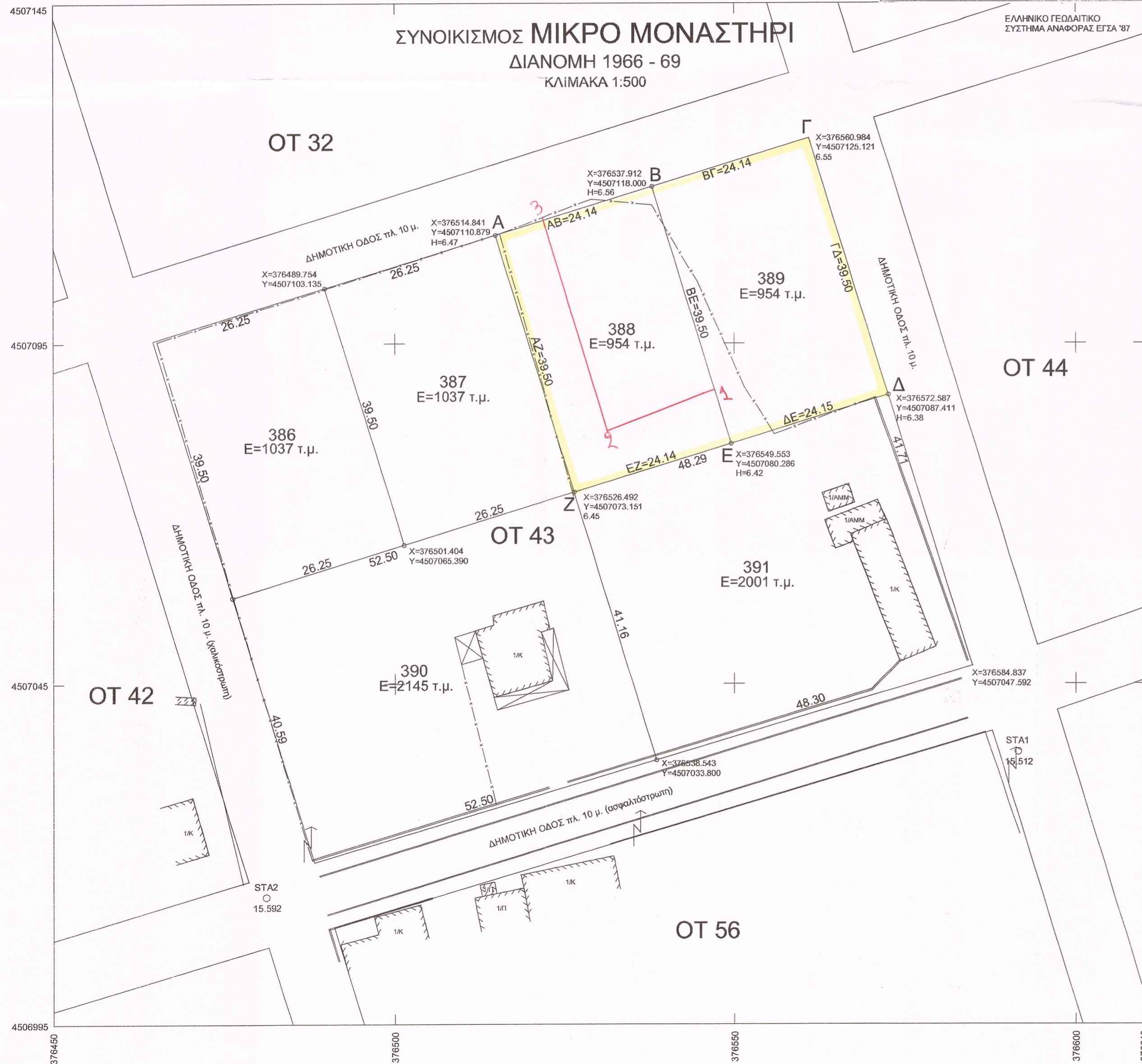
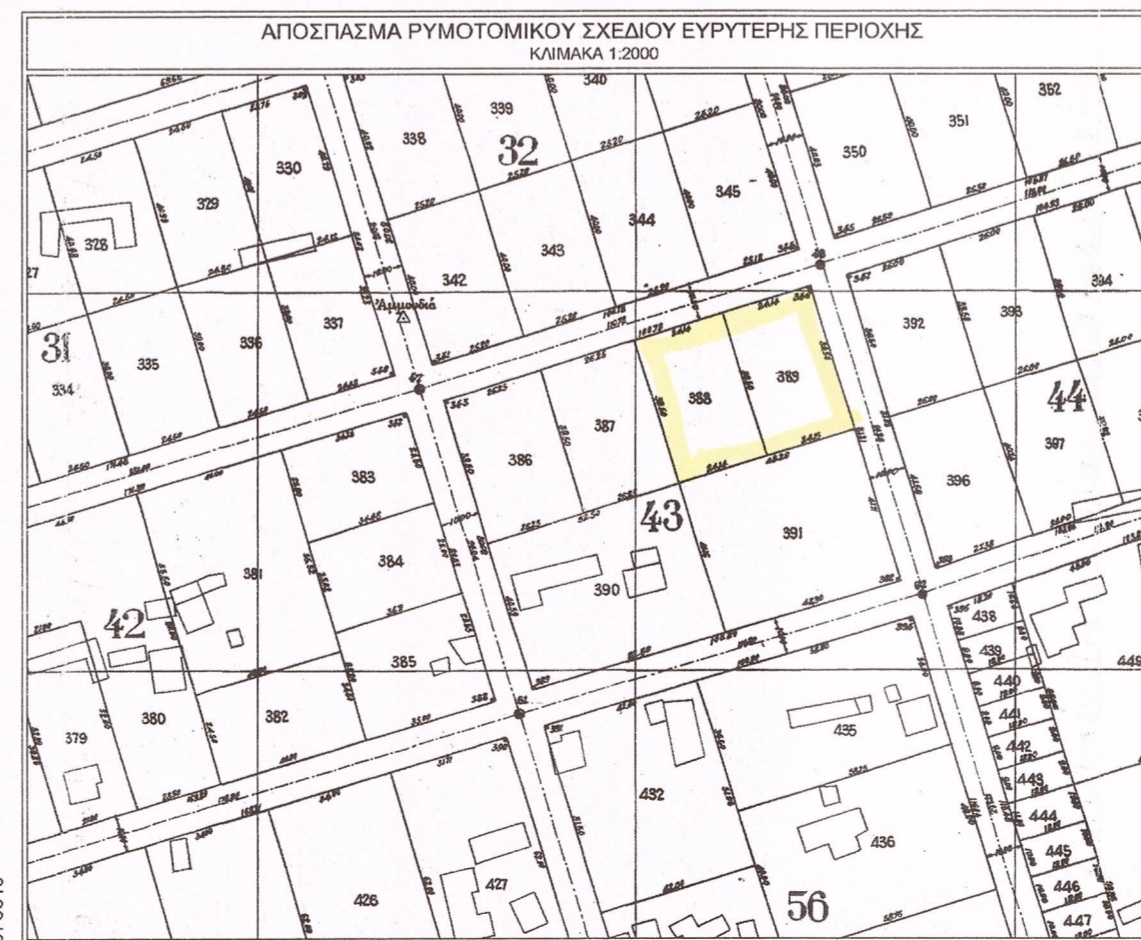
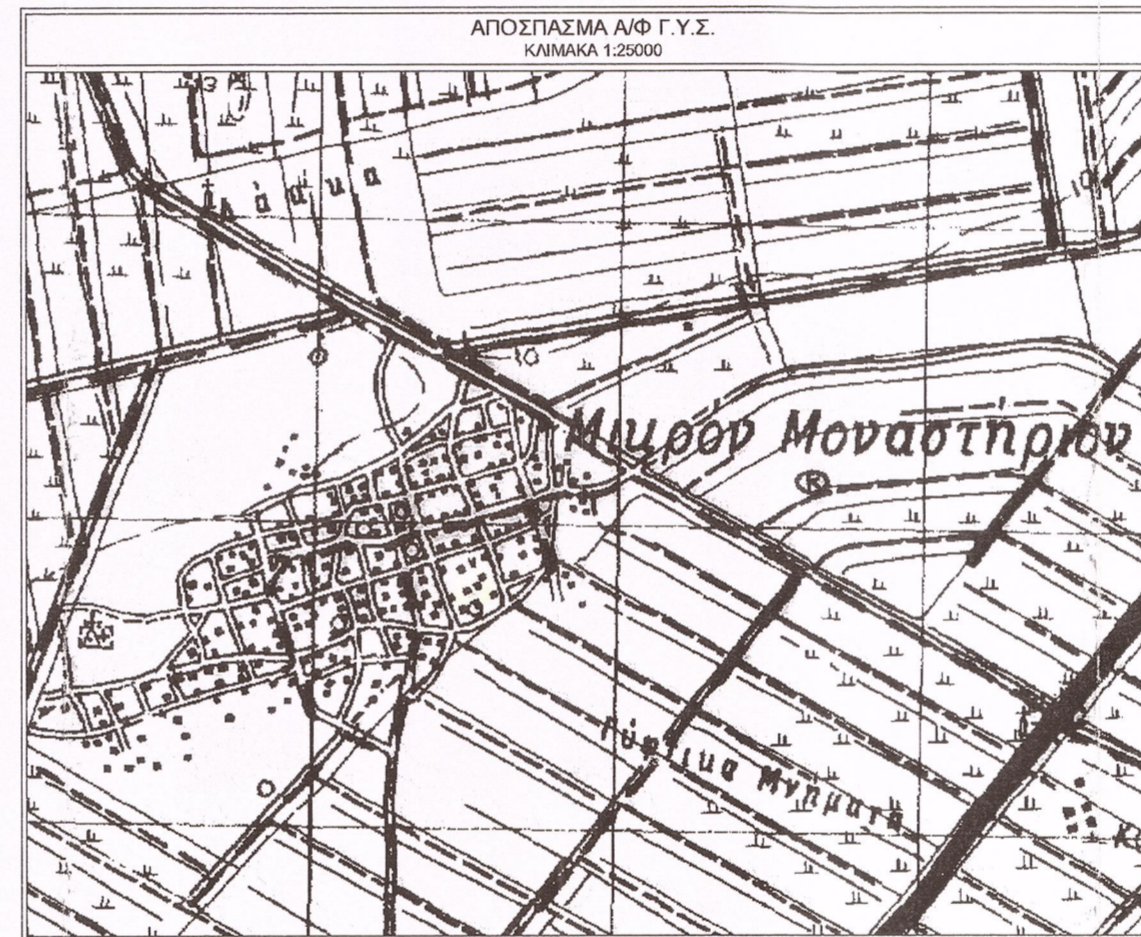


A/A	X	Y
1	376547.10	4507088.25
2	376529.46	4507082.57
3	376522.25	4507113.19



Κορυφές	Συντεταγμένες οικόπεδων Α.Β.Ε.Ζ.-Α & Β.Γ.Δ.Ε.-Β με κτ. αρ. 388 & 389 στο ΟΤ 43 του Συνοικισμού ΜΙΚΡΟΥ ΜΟΝΑΣΤΗΡΙΟΥ του Δήμου ΧΑΛΚΗΔΟΝΑΣ			
	HATT L=40°45' M=1°09'		ΕΓΣΑ '87	
	X	Y	E	N
A	-2400.842	-4713.399	376514.841	4507110.879
B	-2377.767	-4706.290	376537.912	4507118.000
Γ	-2354.691	-4699.182	376560.984	4507125.121
Δ	-2343.109	-4736.899	376572.587	4507087.411
E	-2366.147	-4744.011	376549.553	4507080.286
Z	-2389.212	-4751.133	376526.492	4507073.151



ΣΤΟΙΧΕΙΑ ΕΡΕΥΝΗΣ ΙΔΙΩΤΟΥ ΜΗΧΑΝΙΚΟΥ

- Α. ΟΡΟΙ ΔΟΜΗΣΕΩΣ**
 Όρια οικοπέδου Α.Β.Ε.Ζ. - Α & Β.Γ.Δ.Ε.-Β
 Διατάγματα ρυμοτομίας: Διανομή Υπουργείου Γεωργίας 1966 - 69
 Ν.Ο.Κ. 2012 Ν. 4067/9-4-2012 (Φ.Ε.Κ. 79 Τ.Α.)
 Ελάχιστα όρια: Εμβαδόν : 500 τ.μ. ... Πρόσωπο:
 Παρέκλιση.....
 Σύστημα : Πτέρυγες
 Ποσοστό καλύψεως: 70 %
 Όροφος: κατά ΝΟΚ '12 Ύψος: κατά ΝΟΚ '12
 Συντελεστής δομήσεως: 100 x 1.60 + 100 x 0.80 + πέραν των 200 x 0.60
- Β. ΠΡΑΞΕΙΣ ΤΑΚΤΟΠΟΙΗΣΕΩΣ**
 Δεν υπάρχουν πράξεις τακτοποιήσεως
- Γ. ΑΡΤΙΟ ΚΑΙ ΟΙΚΟΔΟΜΗΣΙΜΟ**
 Είναι με τα πάγια όρια αρπίτητος
- Δ. ΛΕΠΤΟΜΕΡΗΣ ΚΑΘΟΡΙΣΜΟΣ ΡΥΜΟΤΟΜΙΑΣ**
 Οι ρυμοτομικές γραμμές ορίζονται με αναλυτικά στοιχεία
- Ε. ΤΟ ΟΙΚΟΠΕΔΟ ΕΙΝΑΙ ΕΚΤΟΣ ΑΝΑΣΤΟΛΗΣ**
- Ζ. ΕΜΒΑΔΟΝ ΟΙΚΟΠΕΔΟΥ**
 Το εμβαδόν των οικοπέδων Α.Β.Ε.Ζ. - Α & Β.Γ.Δ.Ε.-Β υπολογίστηκε αναλυτικά από τις συντεταγμένες των κορυφών του και βρέθηκε = 954 τ.μ το καθένα
- Η. ΠΡΟΣΔΙΟΡΙΣΜΟΣ ΑΦΕΤΗΡΙΑΣ ΥΨΟΥΣ (Κατά ΝΟΚ '12)**
 Υψόμετρα κορυφών του οικοπέδου Α = 6.47 Β = 6.56 Γ = 6.55 Δ = 6.38 Ε = 6.42 Ζ = 6.45
 Δεν διέρχονται καλώδια υψηλής τάσεως από το οικόπεδο.
ΣΥΜΒΟΛΑΙΟ: ΡΙΟ.
ΥΨΟΜΕΤΡΙΚΟ ΣΗΜΕΙΩΜΑ: Αριθ. Πρωτ: Δήμου Χαλκιδόνας
ΔΙΚΤΥΑ ΥΔΡΕΥΣΗΣ - ΑΠΟΧΕΤΕΥΣΗΣ - ΟΜΒΡΙΩΝ Αριθ. Πρωτ:
ΑΡΧΑΙΟΛΟΓΙΑ Αριθ. Πρωτ:

ΕΡΓΟΔΟΤΗΣ:

ΕΡΓΟ:

ΘΕΣΗ: ΣΥΝΟΙΚΙΣΜΟΣ ΜΙΚΡΟΥ ΜΟΝΑΣΤΗΡΙΟΥ οικ. 388 & 389 ΟΤ 43

ΜΕΛΕΤΗΤΕΣ: *Θεόδωρος 17-03-2015*
Ελένη...

ΘΕΜΑ ΣΧΕΔΙΟΥ: *Γείβα Αρκελίκι*
Δρόμος...
ΤΟΠΟΓΡΑΦΙΚΟ ΔΙΑΓΡΑΜΜΑ

ΑΡΙΘΜΟΣ ΣΧΕΔΙΟΥ

A1

ΔΙΕΥΡΥΝΣΗ ΓΕΩΤΕΧΝΙΚΗΣ
 Συνημμένο στο με αριθμ. 20900/17-03-2015
 έγγραφο μας
 Ο Διευθυντής Γεωτεχνικής

ΚΛΙΜΑΚΑ: 1:500

ΧΡΟΝΟΣ ΜΕΛΕΤΗΣ: ΝΟΕΜΒΡΙΟΣ 2013

Ο ΣΥΝΤΑΞΑΣ
 ΝΙΚΟΠΟΥΛΟΣ ΦΩΤ. ΑΘΑΝΑΣΙΟΣ
 ΔΠΛ. ΓΡΟΝ. & ΤΟΠΟΓΡΑΦΟΣ ΜΗΧΑΝΙΚΟΣ
 ΜΕΛΟΣ Τ.Ε.Ε. ΑΡΧ. ΜΗΤΡΟΥ 6098
 ΓΕΩΡΓ. ΓΕΝΝΗΜΑΤΑ 2357 ΜΟΥΣΤΑΦΑ
 τηλ. & fax: 23910 53988

Ο ΕΛΕΓΧΟΣ
 ΑΓΓΕΛΙΔΟΥ ΕΛΕΝΗ
 ΔΙΔΑΚΤΡΩΣ