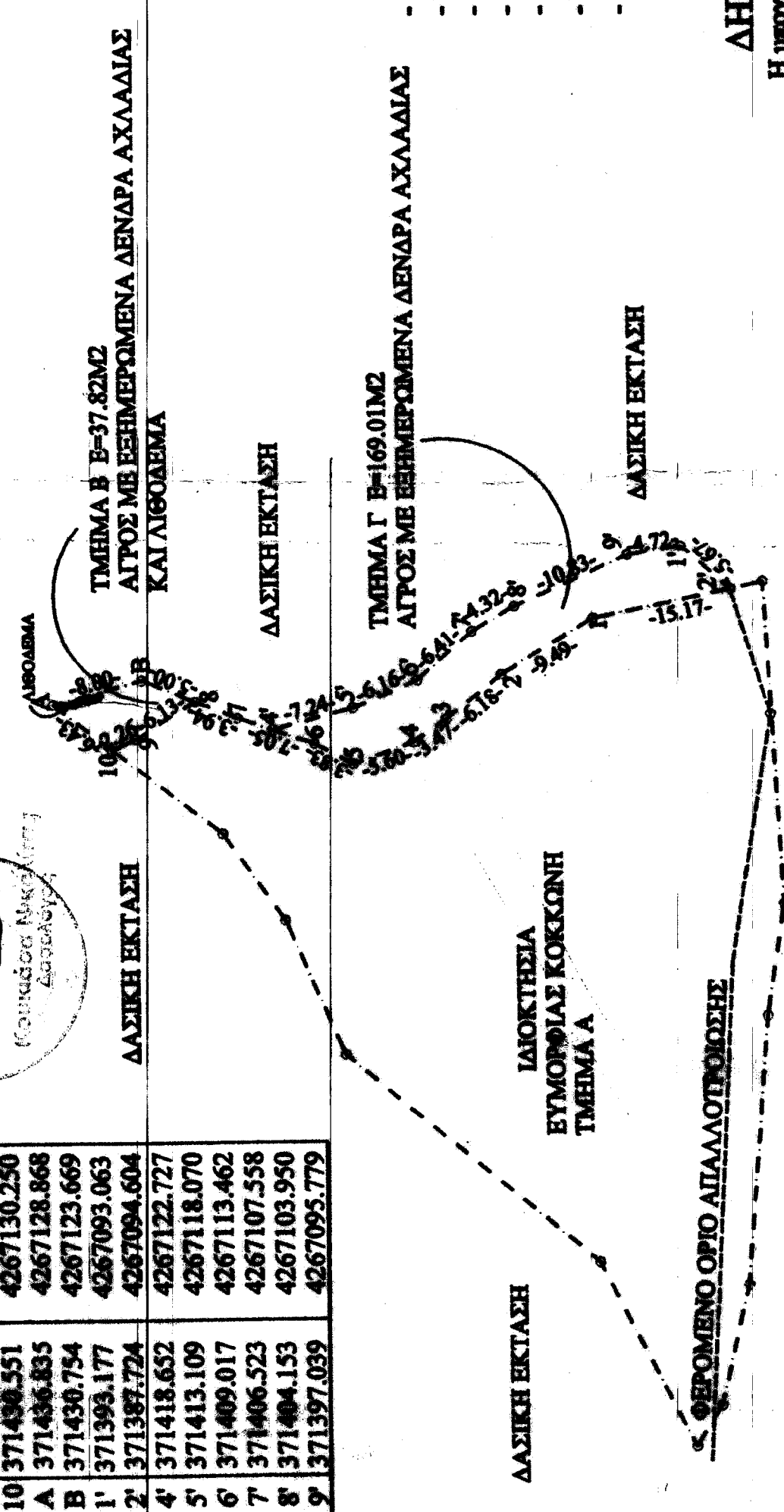



**ΣΥΝΤΕΤΑΓΜΕΝΕΣ ΟΡΙΩΝ**

Α/Α	X	Y
1	371397.452	4267101.996
2	371402.629	4267109.944
3	371405.303	4267115.511
4	371407.087	4267118.487
5	371411.823	4267122.465
6	371414.943	4267122.225
8	371425.763	4267123.376
9	371428.100	4267128.515
10	371436.551	4267130.250
A	371436.835	4267128.868
B	371439.754	4267123.669
1'	371393.177	4267093.063
2'	371387.724	4267094.604
4'	371418.652	4267122.727
5'	371413.109	4267118.070
6'	371409.017	4267113.462
7'	371406.523	4267107.558
8'	371404.153	4267103.950
9'	371397.039	4267095.779

Ο ΕΘΡΗΘΗΚΕ  
 ΑΝΤΙΣΤΟΧΟΣ 31/5/1989  
 Ο Διοικητής  
 Ο Διοικητής  
 Ο Διοικητής



ΕΠΑΡΧΙΑΚΗ ΟΔΟΣ ΑΡΑΧΩΒΑΣ - ΕΠΙΤΑΛΟΦΟΥ  
 ΠΡΟΣ ΑΡΑΧΩΒΑ

**ΟΡΟΙ ΔΟΜΗΣΗΣ**  
 ΠΕΡΙΟΧΗ ΕΚΤΟΣ ΣΧΕΔΙΟΥ  
 Π.Δ. 25-5-85 Φ.Ε.Κ. 270Δ/31-5-85  
 ΓΕΝΙΚΟΙ ΟΡΟΙ  
 Αρτέλιος: 4000 τ.μ.  
 Πρόσκαο: 45 μ.  
 Βάθος: 50 μ.  
 Αποστάσεις από όρια: 15 μ.  
 Κάλυψη: 10%  
 Δύμιτρο 200 τ.μ. (εμβ. γηπέδου-4000) \* 0.02  
 Μέγιστος αριθμός ορόφων: 2  
 Ώρες: 7:50-1:20:σάβη (για δρόμο)

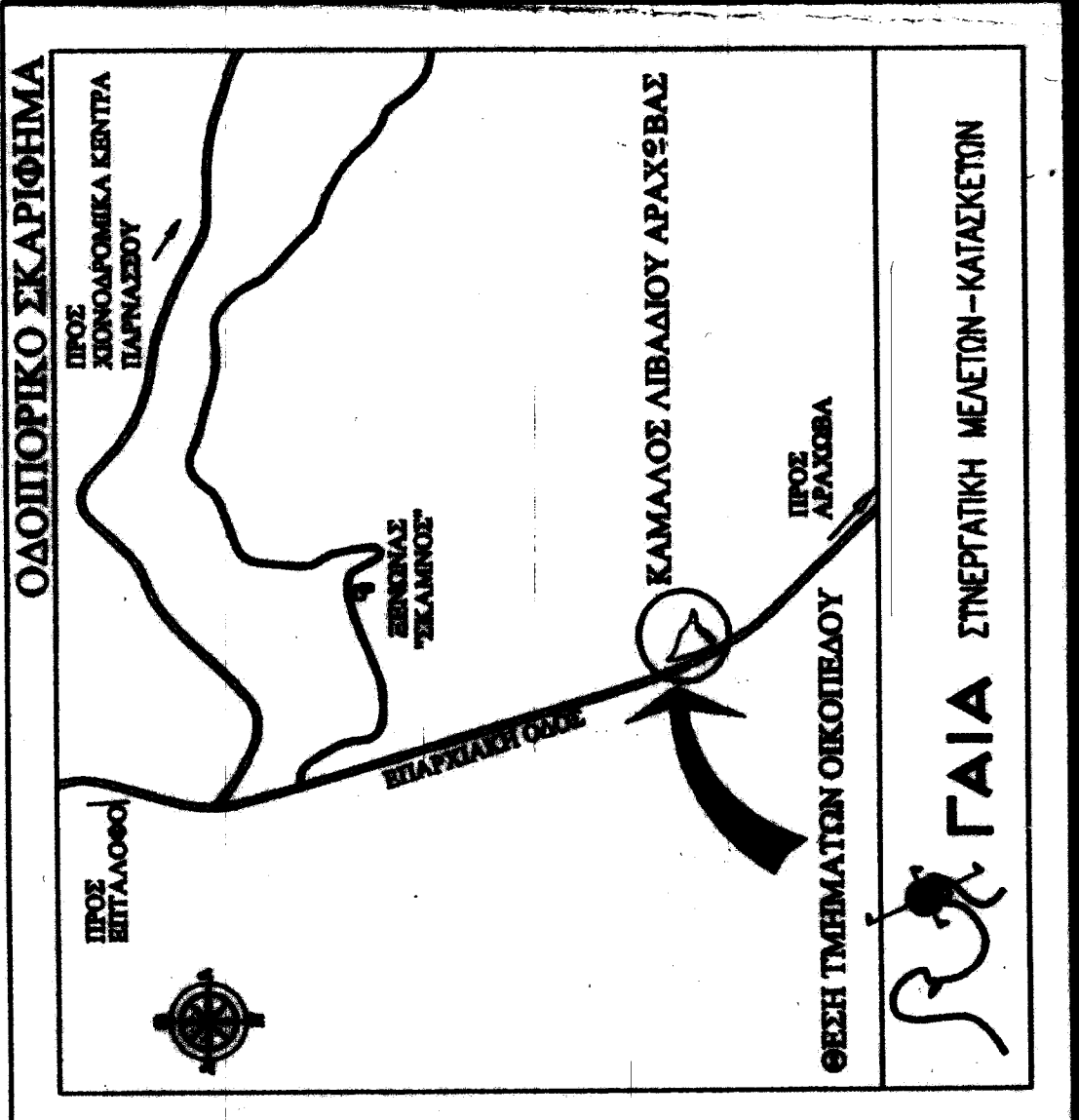
**ΕΜΒΛΑΔΟΝ ΟΙΚΟΠΕΔΟΥ**  
 - Το εμβλάν υπολογίζεται αναλυτικά  
 - Τα όρια υποδείχθηκαν από τους ιδιοκτήτες.  
 - Κρατικός δέκτος συνταξιούχων  
 - ΠΡΟΒΟΛΗ: U.T.M. (E.T.S.A. 87) συντ. κλίμακας 0.9996  
 - Αρχή συνταξιούχων: 9-0, 1-0-24 (Καναρκός Μεσημβρινός)  
 - Τμήμα Β Ε(Α-Β-8-9-10-Α)-37.82Μ2  
 - Τμήμα Γ Ε(1-2-3-4-5-6-4'-5'-6'-7'-8'-9'-1'-2'-1')=169.01Μ2

**ΔΗΛΩΣΗ ΥΛΟΠΟΙΗΣΗΣ ΤΩΝ ΟΡΙΩΝ**  
 Η υπογραφόμενη Εμπορική Κοσμάνη ιδιοκτήτρια των τμημάτων, που φανόνται στο τοπογραφικό σχέδιο με στοιχεία (Α-Β-8-9-10-Α) και (1-2-3-4-5-6-4'-5'-6'-7'-8'-9'-1'-2'-1) δηλώνει ότι τα όρια που έχει υλοποιήσει σε αυτά είναι ορθά.

ΑΝΔΡΕΑΣ ΗΛ. ΣΕΦΕΡΛΗΣ  
 ΑΡΧΙΤΕΚΤΟΝ ΜΗΧΑΝΙΚΟΣ Α.Π.Θ  
 JESS AMEN BUREAU-MONTPELLIER III  
 Α.Μ. ΤΕΕ 3137  
 ΑΡΑΧΩΒΑ ΡΙΩΝ.ΑΣ ΤΗΛ 22670 31188  
 Μ.Σ.22238397 Δ.ΟΥ ΝΙΒΑΔΕΙΑΣ

Η δηλώσει

**ΤΟΠΟΓΡΑΦΙΚΟ ΔΙΑΓΡΑΜΜΑ**  
 ΚΛΙΜ: 1:500  
 ΙΔΙΟΚΤΗΣΙΑ: ΕΥΜΟΡΦΙΑ ΚΟΚΚΩΝΗ  
 ΘΕΣΗ: ΚΑΜΑΛΟΣ ΛΙΒΑΔΙΟΥ ΑΡΑΧΩΒΑΣ



**ΓΑΙΑ** ΣΤΡΕΠΤΑΤΙΚΗ ΜΕΛΕΤΩΝ-ΚΑΤΑΣΚΕΤΩΝ