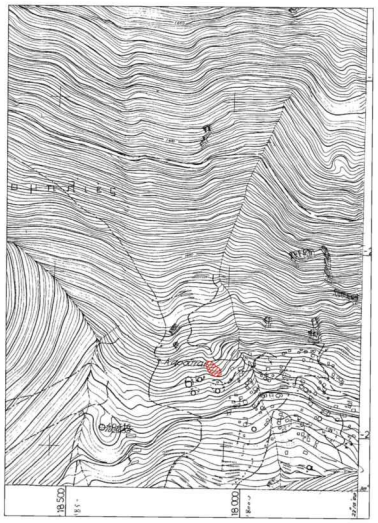

ΓΥΣ 5390-2
ΚΛΙΜΑΚΑ 1:5000

Συντεταγμένες ορίων οικοπέδου - Προβολικό σύστημα (Ε.Γ.Σ.Α 87)

Κορυφή	X	Y	Απόσταση
N1	348,263.27	4,265,454.85	(N1-N2)=5.02
N2	348,267.88	4,265,452.87	(N2-N3)=6.60
N3	348,271.45	4,265,447.25	(N3-N4)=1.39
N4	348,273.30	4,265,448.01	(N4-N5)=8.28
N5	348,273.68	4,265,439.74	(N5-N6)=4.82
N6	348,275.25	4,265,434.21	(N6-N7)=10.65
N7	348,266.29	4,265,428.45	(N7-N8)=7.24
N8	348,259.12	4,265,427.53	(N8-N9)=4.41
N9	348,254.73	4,265,428.05	(N9-N10)=8.68
N10	348,248.82	4,265,434.19	(N10-N11)=7.81
N11	348,241.54	4,265,437.47	(N11-N12)=6.06
N12	348,236.78	4,265,443.95	(N12-N13)=13.16
N13	348,232.34	4,265,456.35	(N13-N14)=3.05
N14	348,230.83	4,265,458.99	(N14-N15)=7.69
N15	348,234.19	4,265,466.14	(N15-N16)=5.25
N16	348,234.68	4,265,471.12	(N16-N17)=8.57
N17	348,243.24	4,265,470.91	(N17-N18)=3.39
N18	348,246.38	4,265,469.64	(N18-N1)=22.45
N1	348,263.27	4,265,454.85	
Εμβαδό:	1,163.29	Περιμετρος	138.32

Συντεταγμένες ορίων κτίσματος (Πρόχειρο Κατάλληλο Σύνολο) Προβολικό σύστημα (Ε.Γ.Σ.Α 87)

Κορυφή	X	Y	Απόσταση
N1	348,242.79	4,265,453.98	(N1-N2)=10.02
N2	348,252.75	4,265,452.92	(N2-N3)=6.50
N3	348,253.73	4,265,446.54	(N3-N4)=9.70
N4	348,244.14	4,265,445.08	(N4-N1)=8.00
N1	348,242.79	4,265,453.98	
Εμβαδό:	75.18	Περιμετρος	35.22

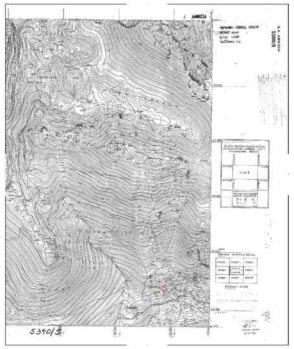

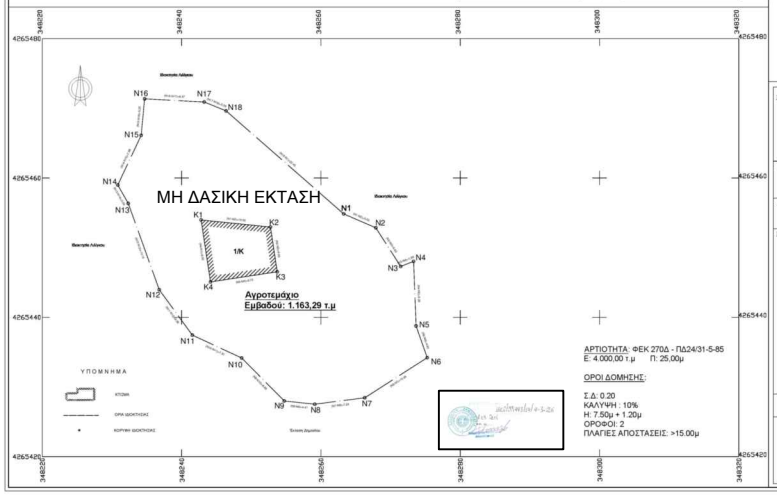

ΕΜΒΑΔΟΝ ΑΓΡΟΤΕΜΑΧΙΟΥ: Ε (N1,N2,N3,...N18,N1) = **1.163,29τ.μ**

Παρατηρήσεις:

1. Το διάγραμμα είναι ενταγμένο στο κρατικό σύστημα συντεταγμένων ΕΓΣΑ '87.
2. Οι διαστάσεις και το εμβαδόν υπολογίστηκαν αναλυτικά από τις συντεταγμένες των κορυφών.
3. Η εξάρτηση από το ΕΓΣΑ 87 πραγματοποιήθηκε με σύστημα GPS και κάνοντας χρήση του Ελληνικού Συστήματος Εντοπισμού - HEPOS - αρχείο RINEX.

ΔΗΛΩΣΗ 651 / 77

Ο παρακάτω υπογεγραμμένος ΤΣΕΡΕΠΑΣ ΑΝΔΡΕΑΣ (Πολιτικός Μηχανικός) δηλώνω ότι το αγροτεμάχιο με στοιχεία (N1,N2,N3,...N18,N1) είναι εκτός οικισμού, μή άρτιο & μη οικοδομήσιμο σύμφωνα με τις ισχύουσες πολεοδομικές διατάξεις.
Βρίσκεται εκτός NATURA 2000.
Δεν διέπεται από τις διατάξεις του Ν.1337/83.
Εντός του αγροτεμαχίου δε διέρχονται εναέριες γραμμές μεταφοράς υψηλής τάσης της ΔΕΗ ή ρέμα.

Ο ΔΗΛΩΝ ΜΗΧΑΝΙΚΟΣ

ΔΗΛΩΣΗ ΙΔΙΟΚΤΗΤΗ

Η ιδιοκτήτρια του αγροτεμαχίου ,Σιδηροπούλου Αικατερίνη , που βρίκεται στη Τ.Κ Καρούτες της Δ.Ε Λιδωρικίου του Δήμου Δωρίδος, με κορυφές τα σημεία πολυγώνου (N1,N2,N3,....N18,N1) έχει εμβαδόν Ε=1.163,29τμ και έχοντας νόμιμο δικαίωμα δηλώνω ενυπογράφως ευθυνόμενος για την ακρίβεια των δηλούμενων ορίων, ότι αυτά είναι ακριβή.

Ο δηλών ιδιοκτήτης

ΙΔΙΟΚΤΗΤΗΣ

ΣΙΔΗΡΟΠΟΥΛΟΥ ΑΙΚΑΤΕΡΙΝΗ

ΘΕΣΗ

ΑΠΟΤΥΠΩΣΗ ΑΓΡΟΤΕΜΑΧΙΟΥ ΣΤΑΥΛΙΚΗΣ ΕΓΚΑΤΑΣΤΑΣΗΣ

ΘΕΣΗ

Τ.Κ ΚΑΡΟΥΤΕΣ - ΘΕΣΗ: ΑΛΩΝΙ
Δ.Ε ΛΙΔΩΡΙΚΙΟΥ
ΔΗΜΟΥ ΔΩΡΙΔΟΣ

ΜΕΛΕΤΗΤΗΣ

ΤΕΧΝΙΚΟ ΓΡΑΦΕΙΟ

MeaCon
www.meacon.gr
ΗΦΑΙΣΤΟΥ 4 & ΥΜΗΤΤΟΥ
ΠΑΓΚΡΑΤΙ ΑΘΗΝΑ
ΤΗλ.(210) - 6755369
Κ.Ν.:6973886847 - 6973855988.
email info@meacon.gr

ΘΕΜΑ

ΤΟΠΟΓΡΑΦΙΚΟ ΔΙΑΓΡΑΜΜΑ

ΑΡ. ΣΧΕΔΙΟΥ

Τ-1

ΕΜΒΑΔΟΝ ΟΙΚΟΠΕΔΟΥ: **1.163,29 τ.μ**

ΚΛΙΜΑΚΑ: 1 : 200

ΧΡΟΝΟΣ ΜΕΛΕΤΗΣ: ΝΟΕΜΒΡΙΟΣ 2014

Τροποποίηση: Υπογραφή