
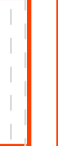











ΔΙΕΓΥΝΣΗ ΔΑΣΩΝ ΔΩΔΕΚΑΝΗΣΟΥ

ΤΟΠΟΓΡΑΦΙΚΟ ΔΙΑΓΡΑΜΜΑ ΧΑΡΑΚΤΗΡΙΖΟΜΕΝΩΝ ΕΚΤΑΣΕΩΝ
ΠΕΡΙΦΕΡΕΙΑΚΗΣ ΕΝΟΤΗΤΑΣ ΔΩΔΕΚΑΝΗΣΟΥ
ΔΗΜΟΥ ΣΥΜΗΣ

Αριθμ. σμ.α. τ.π.α. 17821 / 13 - 3 - 2015 εκδότης: πρόεδρος δημοτικού συμβουλίου της Δήμους Δωδών, Λαδών και

ΥΠΟΜΝΗΜΑ

-  ΚΟΖ ΤΩΝ ΜΑΥΡΩΝ ΣΤΟΝ ΜΕΣΟΛΟΝ ΟΡΟΣ
-  ΜΑΥΡΑ ΣΤΟΝ ΜΕΣΟΛΟΝ ΟΡΟΣ
-  ΠΡΟΫΠΟΘΕΣΕΙΣ ΕΚΤΑΣΕΙΣ ΣΤΟ ΔΗΜΟ ΣΥΜΗΣ (N. 3008/87)
-  ΤΕΧΝΙΚΕΣ ΠΡΑΞΕΙΣ ΧΑΡΑΚΤΗΡΙΩΝ
-  ΜΗ ΔΑΣΩΣΕΙΣ ΕΚΤΑΣΕΙΣ
-  ΔΑΣΩΣΕΙΣ ΕΚΤΑΣΕΙΣ
-  ΔΑΣΗ
-  ΠΡΟΚΑΘΕΣ ΕΚΤΑΣΕΙΣ
-  ΑΝΑΛΟΓΕΣ ΕΚΤΑΣΕΙΣ
-  ΕΚΤΑΣΕΙΣ ΠΡΟΣ ΚΙΝΗΣΗ ΟΣ ΑΝΑΛΟΓΕΣ
-  ΕΚΤΑΣΕΙΣ ΠΟΥ ΔΕΝ ΧΑΡΑΚΤΗΡΙΩΝΤΑΙ

ΣΧΕΔΙΟ : 1

Πάρος, 11 - 3 - 2015
Οι υπεύθυνοι:

Δημ. Κωνσταντίνος Τερασσαντινός Έργων
Δασολόγος, Π.Ε.

Κωνσταντίνος Βασιλάκης
Τοπογράφος Μητ. Γ.Ε.

Πάρος, 9 - 3 - 2015

Η Ελενη Παπαγιάννη
Δασολόγος

Πάρος, 13 - 3 - 2015
Η Δήμητρα Κωνσταντίνου
Δασολόγος, Π.Ε.

