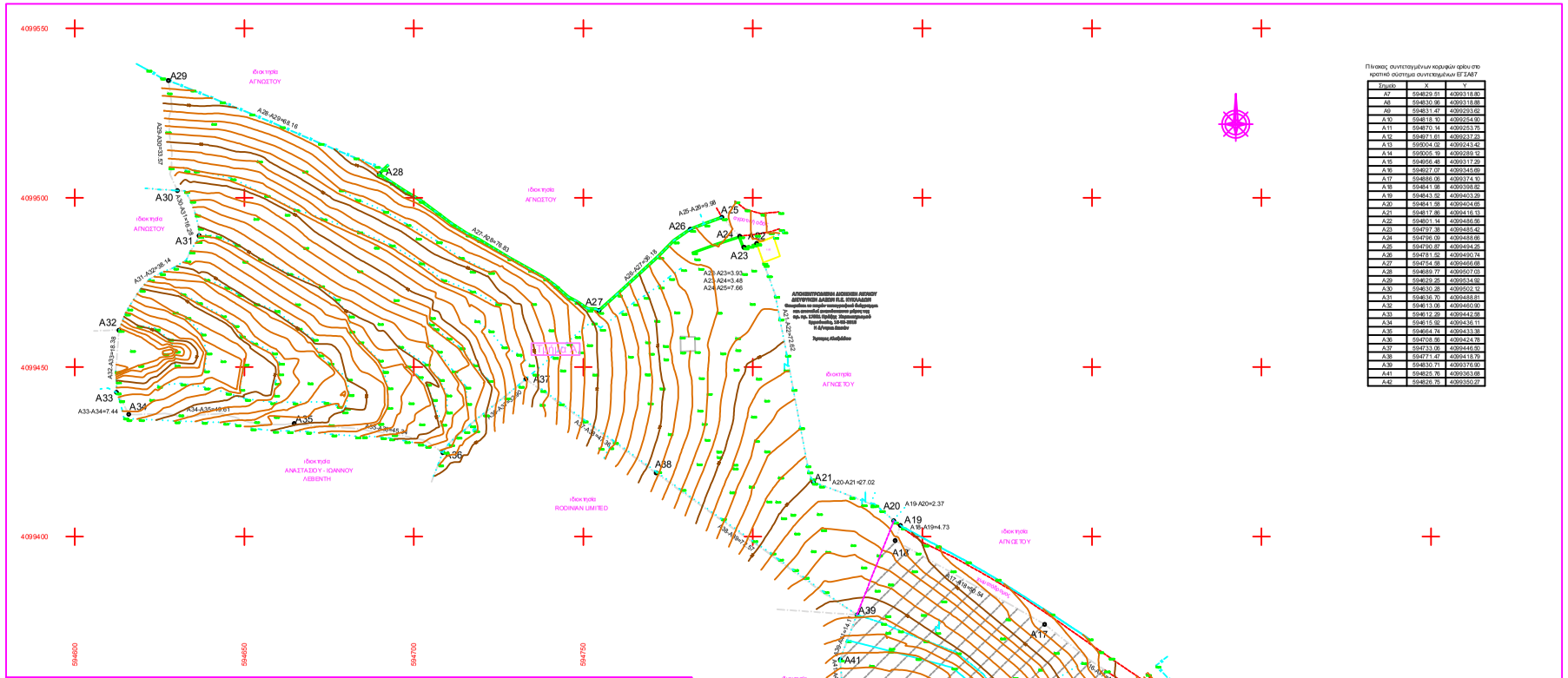

Πίνακας συντεταγμένων κορυφών αρίου στο κρατικό σύστημα συντεταγμένων ΕΓΣΑ87

Σημείο	X	Y
A7	594829.51	4099318.80
A8	594830.96	4099318.88
A9	594831.47	4099293.62
A10	594818.10	4099254.90
A11	594870.14	4099253.75
A12	594871.61	4099217.03
A13	595004.02	4099243.42
A14	595005.19	4099289.12
A15	594956.48	4099317.29
A16	594827.07	4099345.69
A17	594886.05	4099374.10
A18	594841.98	4099398.82
A19	594843.52	4099403.29
A20	594841.83	4099404.65
A21	594817.86	4099418.13
A22	594801.14	4099456.58
A23	594797.38	4099485.42
A24	594796.09	4099488.66
A25	594790.87	4099494.25
A26	594781.52	4099490.74
A27	594754.58	4099466.68
A28	594689.77	4099507.03
A29	594629.25	4099534.92
A30	594630.28	4099502.12
A31	594636.70	4099488.81
A32	594613.08	4099460.90
A33	594612.29	4099442.98
A34	594615.92	4099436.11
A35	594664.74	4099433.38
A36	594708.66	4099424.76
A37	594733.06	4099446.90
A38	594771.47	4099418.79
A39	594830.71	4099376.90
A41	594825.76	4099363.68
A42	594826.75	4099350.27

Προσδιορισμός θέσης ιδιοκτησίας στο 1:50000 της ΓΥΣ (Φ.Χ. Πάρος)

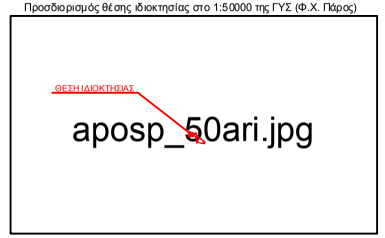

ΠΑΡΑΤΗΡΗΣΕΙΣ

-- Τα όρια εφαρμόστηκαν βάσει υποδείξης των ιδιοκτητών και της υπάρχουσας κατάστασης
-- Το εμβαδόν υπολογίστηκε αναλυτικά.
-- Οι αποστάσεις μετρήθηκαν επί τεθλασμένης.
-- Το σύστημα συντεταγμένων είναι το κρατικό σύστημα ΕΓΣΑ87.
-- Η ελάχιστη απόσταση του γηπέδου από τη θάλασσα είναι 220μ.

Προσδιορισμός θέσης ιδιοκτησίας στα 1:5000 της ΓΥΣ (Φ.Χ. 7548_5 & 7548_6)

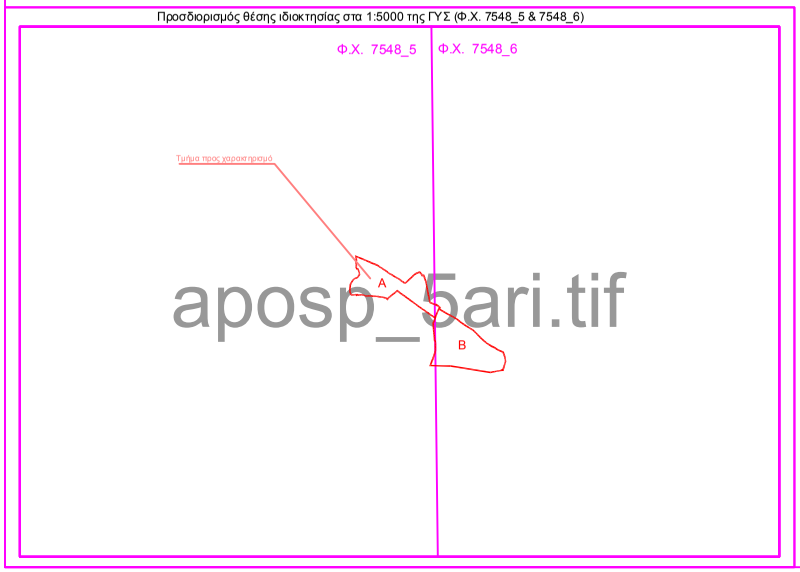

Περιγραφή συνολικού Γηπέδου : (A7,A8,A9,...,A39,A41,A42,A7)

Τμήμα Α
Τμήμα προς έκδοση πράξης χαρακτηρισμού από τη Δ/νση Δασών Ν. Κυκλάδων)
Ε (τμήματος Α) = Ε (A20,A21,A22, ...,A39,A20) = 14039.50 τ.μ.

Τμήμα Β
Το γραμμοσκιασμένο τμήμα Β έχει χαρακτηριστεί ως έκταση αιφοπιής μορφής εμπίπτουσα στις διατάξεις της παρ. 6α του αρ. 3 του Ν. 998/79, σύμφωνα με την με αρ. πρωτ. 48482 Πράξη Χαρακτηρισμού της Δ/νσης Δασών Ν.Κυκλάδων.

ΤΟΠΟΓΡΑΦΙΚΟ ΔΙΑΓΡΑΜΜΑ ΓΗΠΕΔΟΥ	ΚΛΙΜΑΚΑ 1 : 500
	ΗΜΕΡΟΜΗΝΙΑ ΣΕΠΤΕΜΒΡΙΟΣ 2(
ΘΕΣΗ : "ΣΤΑΥΡΟΣ" Ν. ΑΝΤΙΠΑΡΟΥ	
ΙΔΙΟΚΤΗΤΗΣ: ΕΜΜΑΝΟΥΗΛ ΤΡΙΑΝΤΑΦΥΛΛΟΣ	
	ΣΦΡΑΓΙΔΑ - ΥΠΟΓΡΑΦΗ