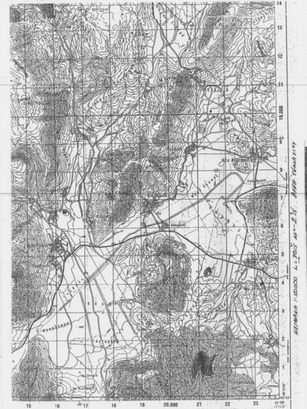

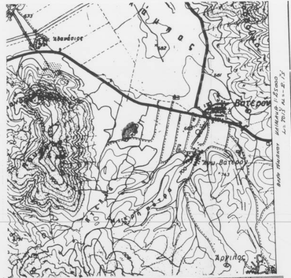

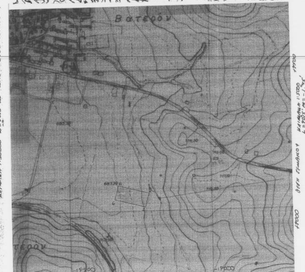

ΑΡΙΘΜ. : 408
ΕΜΒΑΔΟΝ:11000.00Τ.Μ. ΚΟΡΥΦΕΣ:4
ΧΑΤΤ
L=40.15 M=-1.45

Α1	-19336.670	4081.460
Β	-19220.390	4063.090
Γ	-19246.170	3988.470
Δ	-19352.450	3994.840

ΑΡΙΘΜ. : 408
ΕΜΒΑΔΟΝ:11000.00Τ.Μ. ΚΟΡΥΦΕΣ:6
ΕΓΣΑ 87

Α	307833.580	4481821.320
Β	307939.810	4481792.080
Γ	307913.010	4481885.680
Δ	307808.970	4481734.930

ΤΟ ΥΠΟ ΣΤΟΙΧΕΙΑ Α,Β,Γ,Δ,Α
ΕΜΒΑΔΟΝ 11000.00 Τ.Μ. ΑΠΟΤΕΛΕΙ
ΤΟ ΑΓΡΟΤΕΜΑΧΙΟ ΥΠ'ΑΡΙΘΜ. 408
ΑΝΑΔΑΣΜΟΥ 1975 ΑΓΡΟΚΤΗΜΑΤΟΣ ΒΑΤΕΡΟΥ

ΑΡΙΘΜ. : 408α
ΕΜΒΑΔΟΝ:5610.00Τ.Μ. ΚΟΡΥΦΕΣ:4
ΧΑΤΤ
L=40.15 M=-1.45

Α	-19336.670	4081.460
Β	-19220.390	4063.090
Γ	-19233.540	4013.820
Ε	-19339.820	4042.180

ΑΡΙΘΜ. : 408α
ΕΜΒΑΔΟΝ:5610.00Τ.Μ. ΚΟΡΥΦΕΣ:6
ΕΓΣΑ 87

α	307833.580	4481821.320
β	307939.810	4481792.080
γ	307939.040	4481740.800
ε	307833.010	4481772.160

ΤΟ ΥΠΟ ΣΤΟΙΧΕΙΑ Α,Β,Γ,Ε,Α
ΕΜΒΑΔΟΝ 5610.00 Τ.Μ. ΑΠΟΤΕΛΕΙ
ΤΟ ΥΠ'ΑΡΙΘΜ. 408α ΤΕΜΑΧΙΟ
ΤΟ ΟΠΟΙΟ ΠΡΟΗΛΘΕ ΜΕΤΑ ΑΠΟ ΚΑΤΑΤΜΗΣΗ
ΤΟΥ ΥΠ ΑΡΙΘΜ. 408 ΤΕΜΑΧΙΟΥ
ΣΥΜΦΩΝΑ ΜΕ ΤΟ ΥΠ ΑΡΙΘΜ.
9169/28-12-2103 ΣΥΜΒΟΛΑΙΟ

ΑΡΙΘΜ. : 408β
ΕΜΒΑΔΟΝ:5390.00Τ.Μ. ΚΟΡΥΦΕΣ:4
ΧΑΤΤ
L=40.15 M=-1.45

Γ	-19246.170	3988.470
Δ	-19352.450	3994.840
Ε	-19339.820	4042.180
Ζ	-19233.540	4013.820

ΑΡΙΘΜ. : 408β
ΕΜΒΑΔΟΝ:5390.00Τ.Μ. ΚΟΡΥΦΕΣ:6
ΕΓΣΑ 87

Γ	307913.010	4481885.660
Δ	307808.970	4481734.930
Ε	307833.010	4481772.160
Ζ	307938.040	4481742.900

ΤΟ ΥΠΟ ΣΤΟΙΧΕΙΑ Γ,Δ,Ε,Ζ,Γ
ΕΜΒΑΔΟΝ 5390.00 Τ.Μ. ΑΠΟΤΕΛΕΙ
ΤΟ ΥΠ'ΑΡΙΘΜ. 408β ΤΕΜΑΧΙΟ
ΤΟ ΟΠΟΙΟ ΠΡΟΗΛΘΕ ΜΕΤΑ ΑΠΟ ΚΑΤΑΤΜΗΣΗ
ΤΟΥ ΥΠ ΑΡΙΘΜ. 408 ΤΕΜΑΧΙΟΥ
ΣΥΜΦΩΝΑ ΜΕ ΤΟ ΥΠ ΑΡΙΘΜ.
9169/28-12-2103 ΣΥΜΒΟΛΑΙΟ

ΥΠΟ ΑΝΕΓΕΡΣΗ ΑΠΟΘΗΚΗ
ΕΜΒΑΔΟΝ:15.00Τ.Μ. ΚΟΡΥΦΕΣ:6
ΧΑΤΤ
L=40.15 M=-1.45

α	-19234.307	4049.727
β	-19235.338	4045.862
γ	-19239.444	4046.958
δ	-19238.929	4048.881
ε	-19237.962	4048.633
ζ	-19237.447	4050.565

ΥΠΟ ΑΝΕΓΕΡΣΗ ΑΠΟΘΗΚΗ
ΕΜΒΑΔΟΝ:15.00Τ.Μ. ΚΟΡΥΦΕΣ:6
ΕΓΣΑ 87

α	307925.590	4481778.812
β	307924.526	4481774.958
ρ	307920.429	4481776.087
ξ	307920.961	4481778.015
ε	307921.925	4481777.749
ζ	307922.457	4481779.677

ΥΠΟ ΑΝΕΓΕΡΣΗ ΠΕΡΓΚΟΛΑ
ΕΜΒΑΔΟΝ:16.625Τ.Μ. ΚΟΡΥΦΕΣ:8
ΧΑΤΤ
L=40.15 M=-1.45

ρ	-19238.444	4046.958
δ	-19238.929	4048.881
ε	-19237.962	4048.633
ζ	-19237.447	4050.565
η	-19234.307	4049.727
κ	-19233.820	4051.176
λ	-19234.415	4052.859
ι	-19240.894	4047.345

ΥΠΟ ΑΝΕΓΕΡΣΗ ΠΕΡΓΚΟΛΑ
ΕΜΒΑΔΟΝ:16.625Τ.Μ. ΚΟΡΥΦΕΣ:8
ΕΓΣΑ 87

ρ	307920.429	4481776.087
δ	307920.961	4481778.015
ε	307921.925	4481777.749
ζ	307922.457	4481779.677
η	307925.590	4481778.812
κ	307925.396	4481780.358
ι	307920.446	4481781.788
λ	307918.983	4481776.407

ΓΕΝΙΚΟΙ ΟΡΟΙ ΔΟΜΗΣΗΣ ΕΚΤΟΣ ΣΧΕΔΙΟΥ

Π.Δ. 24/31-5-85 (Φ.Ε.Κ. 270 Δ)
Π.Δ. 1-8-89 (Φ.Ε.Κ. 582 Δ/25-9-89)
Θέση: «ΣΥΝΟΡΑ ΑΡΤΑΛΟΥ» (ΕΚΤΟΣ ΣΧΕΔΙΟΥ) ΒΑΤΕΡΟ
Ελάχιστο Εμβαδόν: 4000 τ.μ.
Συντελεστής Δόμησης: 0,20 (μέγιστη 400,00 τ.μ.)
Μέγιστο Ύψος: 7,50 μ.
Δ= 15,00 μ. (απόσταση από τα όρια του οικοπέδου)
Μέγιστη Κάλυψη: 10%
Αριθμός Ορόφων: 2
Γενική Χρήση :Π/Κ

ΣΗΜΑΔΙΟΝ ΑΓΡΟΤΕΜΑΧΙΟΥ – 408η ΤΜΗΜΑ ΚΑΤΑΤΜΗΣΗΣ ΤΟΥ ΥΠ' ΑΡΙΘΜ. 408

Ε(Α,Β,Γ,Δ,Α)= **5610.00 Τ.Μ.**

ΒΕΒΑΙΩΣΗ ΜΗΧ.ΚΟΥ ΓΙΑ ΑΓΡΟΤΕΜΑΧΙΟΥ

Ο Υπογεγραμμένος **ΑΝΑΣΤΑΣΙΑΔΗΣ ΕΜΜΑΝΟΥΗΛ** δηλώνω ότι το υπ' αριθμ. **408α** συγκεκριμένο διάγραμμα, εκτός των ορίων του σχεδίου **Δ.Δ. ΒΑΤΕΡΟΥ** – Ν.ΚΟΖΑΝΗΣ

Είσης βεβαιώνω ότι το εν λόγω συγκεκριμένο **Α,Β,Γ,Ε,Α** είναι άρτιο και οικοδομήσιμο σύμφωνα με τις καλαίσθητες διατάξεις (Γ.Ο.Κ.) κατά κανόνα.

Τα ορια, τα αμβαδα και συγκεκριμενα και οι οικοδομικές τριγωνες έχουν ορίζονται από τα υφιστάμενα τριγωνομετρικά.. **ΠΟΥΡΝΑΡΙ , ΑΝΩ ΒΑΤΕΡΟ**.. ορόσημα.. **268,271**..) ικανοποιήθηκαν σύμφωνα με το κτηματολογικό διάγραμμα και πίνακα Αναλυσεων

Είσης βεβαιώνω ότι από το συγκεκριμένο δεν παρεκ ρεύμα υψηλής τάσης σε απόσταση 25,00.

Τέλος βεβαιώνω ότι βρίσκεται σε μεγαλύτερη εκτάση των 1000 μ. από λατομικούς ζώνη και 500μ. από μεμονωμένο λατομείο. Είσης το παρόν τεμάχιο κτιζόμενο μετά από κτιστήριση του 408 σημερινο Αναδασμού Βατερού 1975 σύμφωνα με το υπ'αριθμ. 9169/28-12-2013 συμβόλαιο διατηρεί ακτήριση.

ΤΡΙΓΩΝΟΜΕΤΡΙΚΑ ΕΓΣΑ 87 **335012 ΠΟΥΡΝΑΡΙ 306605.518 4461762.418**
335010 ΑΝΩ ΒΑΤΕΡΟ 307572.049 4465434.891

ΑΝΑΛΥΤΙΚΗ ΥΠΟΛΟΓΙΣΗΣ ΟΡΙΩΝ

Οι υπόσιμη υπογεγραμμένοι .. ΠΑΠΑΚΩΝΣΤΑΝΤΙΝΟΥ ΑΘΑΝΑΣΙΟΣ & ΣΤΑΥΡΟΣ / ΚΑΛΛΙΑΚΗ ΘΕΟΔΩΡΑ .. ιδιοκτήτες των συγκεκριμένων που ανάγονται στο κτηματογικό διάγραμμα με στοιχεία (**Α,Β,Γ,Ε,Α** ..) δηλώνουμε ότι τα όρια που έχουμε υποδείξει σε αυτό είναι σχήμα.

ΟΙ ΔΗΛΟΥΝΤΕΣ

ΕΡΓΟΔΟΤΗΣ.....	ΠΑΠΑΚΩΝΣΤΑΝΤΙΝΟΥ ΑΘΑΝΑΣΙΟΣ ΚΑΛΛΙΑΚΗ ΘΕΟΔΩΡΑ ΠΑΠΑΚΩΝΣΤΑΝΤΙΝΟΥ ΣΤΑΥΡΟΣ
ΕΡΓΟ.....	ΕΓΚΡΙΣΗ ΕΡΓΑΣΙΩΝ ΜΙΚΡΗΣ ΚΛΙΜΑΚΑΣ
ΘΕΣΗ.....	Δ.Δ. ΒΑΤΕΡΟΥ ΕΚΤΟΣ ΣΧΕΔΙΟΥ Ν. ΚΟΖΑΝΗΣ ΥΠ' ΑΡΙΘΜ. 408α ΑΓΡΟΤΕΜΑΧΙΟ ΤΜΗΜΑ ΚΑΤΑΤΜΗΣΗΣ ΤΟΥ ΥΠ' ΑΡΙΘΜ. 408 ΑΓΡΟΤΕΜΑΧΙΟΥ ΑΝΑΔΑΣΜΟΥ 1975
ΜΕΛΕΤΗΤΗΣ.....	ΑΝΑΣΤΑΣΙΑΔΗΣ ΕΜΜΑΝΟΥΗΛ
ΘΕΜΑ ΣΧΕΔΙΟΥ.....	ΤΟΠΟΓΡΑΦΙΚΟ ΔΙΑΓΡΑΜΜΑ

ΚΛΙΜΑΚΑ...	1:500 – 1:2000 – 1:5000 1:25000 – 1:50000	ΑΡ. ΣΧΕΔΙΟΥ Τ1
ΧΡΟΝΟΣ ΜΕΛΕΤΗΣ...	ΔΕΚΕΜΒΡΙΟΣ 2014	

ΥΠΟΓΡΑΦΗ , ΣΦΡΑΓΙΔΑ	ΕΛΕΓΧΟΣ
ΕΜ. ΑΝΟΥΗΛ Σ. ΑΝΑΣΤΑΣΙΑΔΗΣ ΑΣΠΑ 69Α/Σ, ΠΟΥΡΝΑΡΙ, ΚΟΖΑΝΗ Δ.Ο.Υ. ΑΦΜ: 101 99 [illegible] ΔΟΥ ΚΟΖΑΝΗΣ ΑΜΑΔΑΣΜΟΥ – ΤΗΛ: 6977[illegible]	Θεωρήθηκε το συνδέσιμο το αριθμ. 65775/549 τετ.εκατ. Κοζάνη 7-5-15 Ο Προϊστάμενος