

ΤΟΠΟΓΡΑΦΙΚΟ ΔΙΑΓΡΑΜΜΑ

ΑΓΡΟΤΕΜΑΧΙΟ ΜΕ ΣΤΟΙΧΕΙΑ: Α-Β-Γ-Δ-Α
 ΕΜΒΑΔΟΥ Ε=3650,00τ.μ. ΚΛΙΜΑΚΑΣ 1:500
 ΣΤΗ ΘΕΣΗ: "ΚΑΛΥΒΙΑ" ΒΑΡΥΚΟΥ
 ΔΕ. ΑΙΤΟΧΩΡΟΥ - ΔΗΜΟΥ ΔΙΟΥ ΠΛΥΜΠΟΥ

ΣΕΠΤΕΜΒΡΙΟΣ 2014

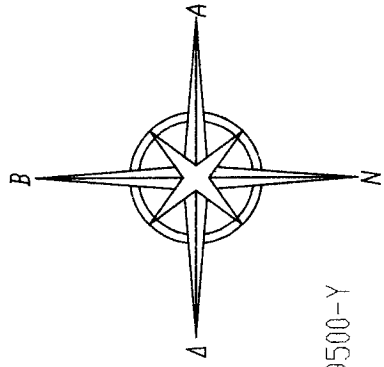
□

ΣΥΝΤΑΞΙΑΣ

ΓΕΩΡΓΙΟΣ Α. ΖΙΑΣΙΑΚΟΠΟΥΛΟΣ
 ΓΕΩΜΕΤΡΟΣ-ΤΟΠΟΓΡΑΦΟΣ-ΜΗΧΑΝΙΚΟΣ
 ΠΡΩΤΟΚΑΤΑΣΤΑΣΗΣ ΣΧΟΛΗ Α.Π.Θ.
 ΚΙΛΛΑΣ 11 Ε.Ε. ΑΡΙΘΜ. ΠΡΩΤΟΚ. 554/10
 ΑΓ. ΠΑΡΑΣΚΕΥΗΣ 18 ΤΗΛ. 82961
 ΑΙΤΟΧΩΡΟ ΠΙΕΡΙΑΣ
 Α.Φ.Μ. 43732710

ΣΥΝ/ΝΕΣ ΚΩΔΥΦΩΝ ΕΓΣΑ '87

α/α	X	Y
A	377047.367	4449507.311
B	377079.034	4449466.065
Γ	377036.866	4449421.436
Δ	376992.370	4449450.598
A	377047.367	4449507.311




Καλλιεργημένη
 έγταση

Μη βασική έγταση
 (α.η. η. 6402/02/00
 η.η. 407/02/00)

ΑΓΡΟΤΙΚΟΣ ΔΡΟΜΟΣ
 52,00

ΚΟΥΚΟΥΛΗΣ ΔΙΟΝΥΣΙΟΣ
 79,00



ΓΕΩΜΕΤΡΟΣ
 ΚΑΤΑΡΤΙΣΤΗΣ ΚΑΥΦΙΔΗΣ
 ΔΑΖΟΛΟΓΟΣ

ΑΥΛΑΚΙ
 61,40
 Καλλιεργημένη
 έγταση


ΤΡΙΑΝΤΑΦΥΛΛΟΥ ΓΕΩΡΓΙΟΣ

ΦΟΥΝΤΟΣ ΧΡΗΣΤΟΣ

Καλλιεργημένη
 έγταση

'ΤΑ ΟΡΙΑ ΜΕ ΥΠΟΔΕΙΗ ΤΟΥ ΙΔΙΟΚΤΗΤΗ'

ΑΠΟΣΠΑΣΜΑ ΧΑΡΤΗ-ΘΑΛΙΠΟΡΙΚΟ ΣΚΑΡΙΦΗΜΑ



377100-X | 4449500-Y

377100-X | 4449450-Y

377100-X | 4449400-Y

377050-X | 4449500-Y

377050-X | 4449400-Y

377000-X | 4449500-Y

377000-X | 4449400-Y