





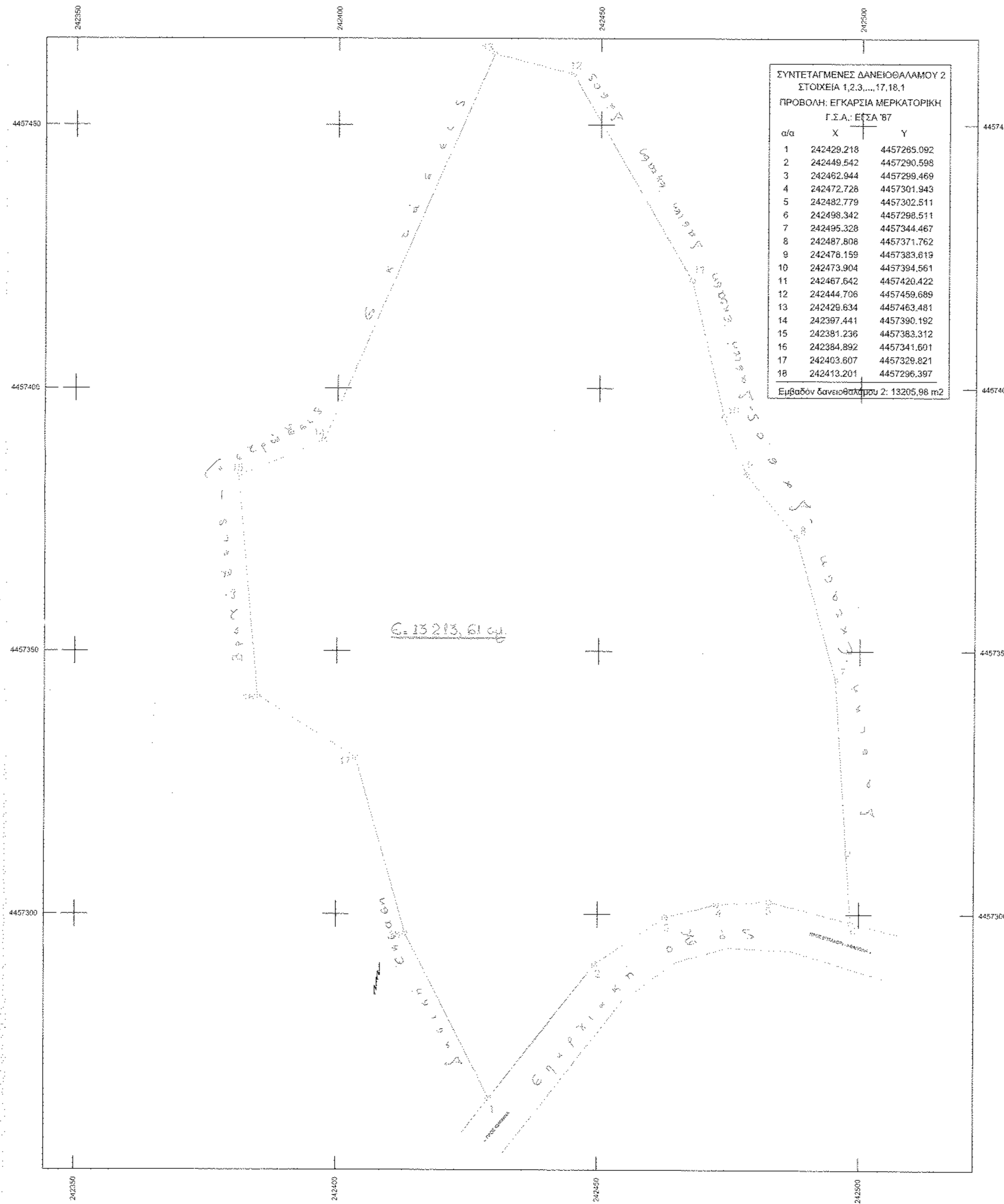
ΕΛΛΗΝΙΚΗ ΔΗΜΟΚΡΑΤΙΑ
ΔΗΜΟΣ ΝΕΣΤΟΡΙΟΥ
ΔΙΝΣΗ ΤΕΧΝΙΚΩΝ ΥΠΗΡΕΣΙΩΝ ΔΗΜΟΥ ΝΕΣΤΟΡΙΟΥ

ΤΙΤΛΟΣ ΜΕΛΕΤΗΣ:
ΒΕΛΤΙΩΣΗ ΔΑΣΙΚΗ ΟΔΟΥ ΑΠΟ ΤΟ ΕΠΤΑΧΩΡΙ
ΜΕΧΡΙ ΤΑ ΟΡΙΑ ΤΟΥ ΝΟΜΟΥ ΚΑΣΤΟΡΙΑΣ
ΠΡΟΣ ΣΑΜΑΡΙΝΑ

ΤΟΠΟΓΡΑΦΙΚΗ ΜΕΛΕΤΗ

ΔΑΝΕΙΟΘΑΛΑΜΟΣ 2
ΠΕΡΙΟΧΗ ΕΠΤΑΧΩΡΙΟΥ
(θέση Γκούβες)

Κλίμακα: 1:500	ΦΥΛΛΟ 2 από 5		
ΗΜΕΡΟΜΗΝΙΑ: ΙΑΝΟΥΑΡΙΟΣ 2015	ΑΡΙΘ. ΣΧΕΔΙΟΥ: Δ 0 2		
ΟΜΑΔΑ ΜΕΛΕΤΗΣ:	ΑΝΘΡΩΠΩΝ	Ο ΜΗΧΑΝΙΚΟΣ	ΥΠΟΓΡΑΦΗ
		ΑΓΝΗ ΓΚΟΥΡΑ	01/2015
ΣΥΝΤΑΧΘΗΚΕ ΝΕΣΤΟΡΙΟ 30.12.2014	 Αγνή Γκούρα Πολιτικός Μηχανικός		
ΘΕΩΡΗΘΗΚΕ Ο Προϊστάμενος της Δ/σης Τ.Υ.Δ. Νεστορίου Νεστόριο 30.12.2014	 Αθανάσιος Μάλλιος Πολιτικός Μηχανικός		
ΕΠΙΣΤΡΟΦΗ ΚΑΙ ΔΙΟΡΘΩΣΗ Νεστόριο 23.03.2015	 Χρήστος Αντώνης Δασολόγος		



Δανειοθάλαμος Επταχωρίου -Διασταύρωση Κόνιτσας : 1,313μέτρα
 Διασταύρωση Κόνιτσας -Διασταύρωση Ζούζουλης : 2,6 μέτρα
 Διασταύρωση Ζούζουλης -Εκκλησία Επταχωρίου : 1,056μέτρα

