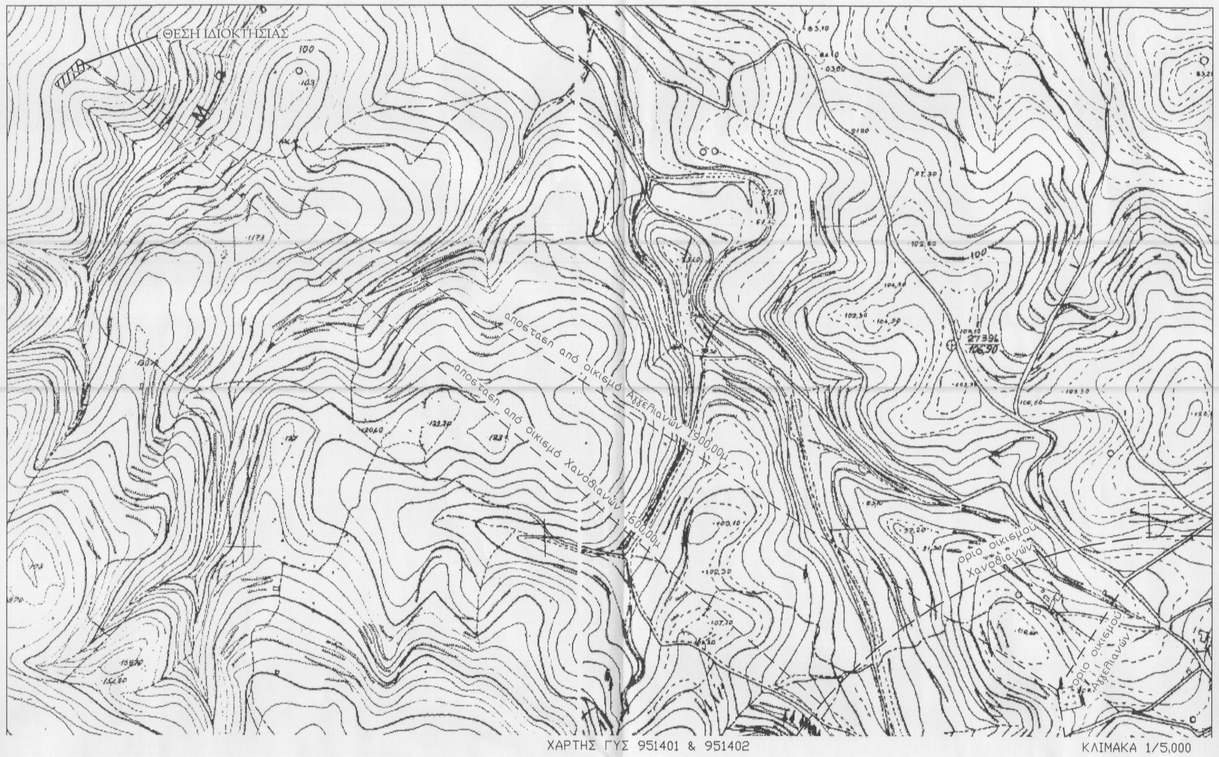

ΧΑΡΤΗΣ ΓΥΣ 951401 & 951402 ΚΛΙΜΑΚΑ 1/5.000

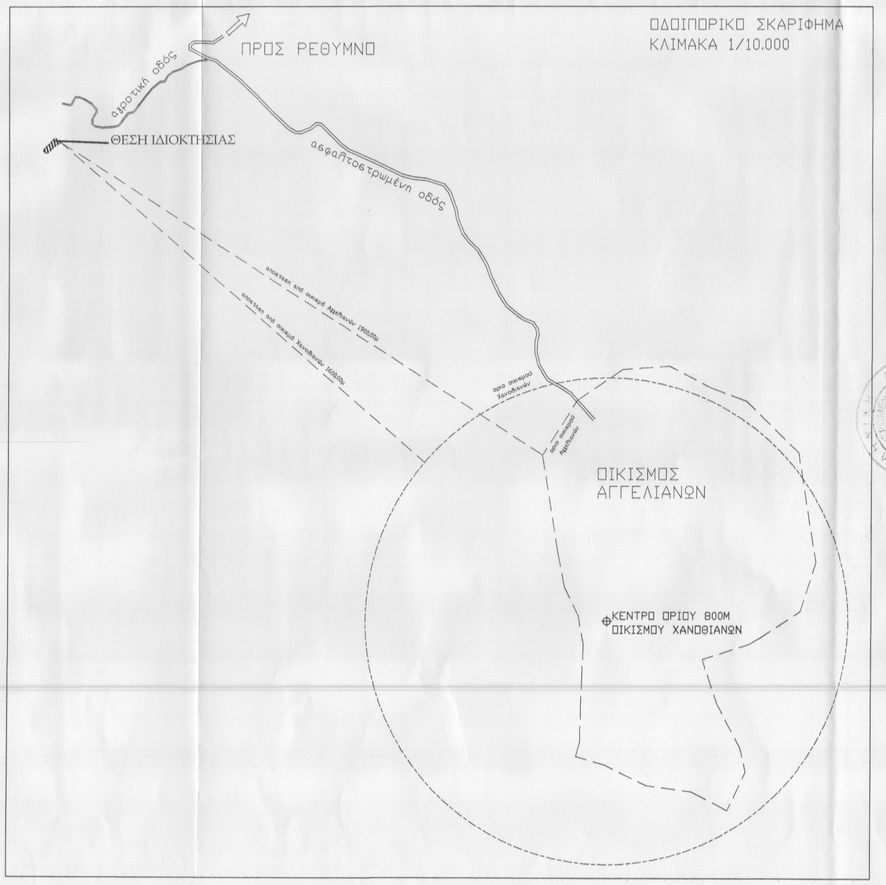

ΕΜΒΑΔΟΜΕΤΡΗΣΗ ΓΗΠΕΔΟΥ			
Με τη βοήθεια των ορθογωνικών συντεταγμένων των κορυφών του			
ΣΗΜΕΙΟ	Χ	Υ	ΜΗΚΟΣ
1	559497.30	3916464.45	
2	559495.97	3916465.33	1.59
3	559484.37	3916472.98	13.90
4	559485.32	3916474.79	2.04
5	559523.64	3916514.37	55.09
6	559527.93	3916512.07	4.87
7	559543.11	3916501.68	18.40
8	559521.92	3916487.73	25.37
1	559497.30	3916464.45	33.88
$E=1/2\ \Sigma(X_i + X_{i+1})(Y_i - Y_{i+1})$			
E = 1033.99 μ2			

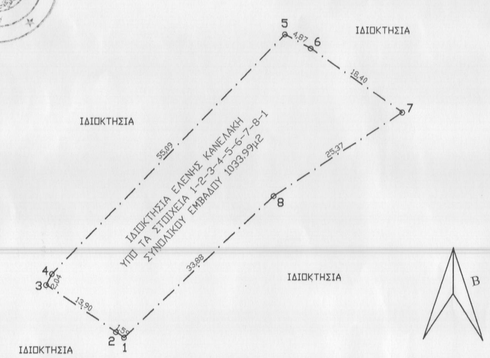

ΥΠΟΜΝΗΜΑ

-Περιγραφή ιδιοκτησίας :
Η υπό τα στοιχεία 1-2-3-4-5-6-7-8-1 ιδιοκτησία
Ελένης Κανελάκη βρίσκεται στη θέση 'Κοπροκεφάλα' εκτός ορίων οικισμού τοπικής κοινότητας Αγγελιανών Δήμου Μυλοποτάμου, Νομού Ρεθύμνου.
-Εμβαδόν ιδιοκτησίας : 1033.99 μ2
-Απόσταση από τα όρια του οικισμού Αγγελιανών: 1900.00μ
-Απόσταση από τα όρια του οικισμού Χανοθιανών: 1600.00μ
-Τα όρια εδείχθησαν από τον ιδιοκτήτη.
-Χάρτης Γ.Υ.Σ. 9514_1 και 9514_2
-Η ιδιοκτησία βρίσκεται εκτός ζώνης natura

ΟΡΟΙ ΔΟΜΗΣΗΣ

-Ισχύουν οι όροι δόμησης του Π.Δ/τος 6.10.78 (ΦΕΚ 538 Δ της 17.10.1978) "περί καθορισμού των όρων και περιορισμών δομήσεως των γηπέδων των κειμένων εκτός των ρυμοτομικών σχεδίων των πόλεων και εκτός των ορίων των νομίμως υφισταμένων προ του έτους 1923 (23) οικισμών" όπως αυτό τροποποιήθηκε με το Π.Δ. 24.5.1985 (ΦΕΚ 270 Δ της 31.5.85)
-Αρτιότητα 4000μ2 (κατά κανόνα)
-Πρόσωπο σε κοινόχρηστο δρόμο 25μ.

Ο ΕΝΕΡΓΗΣΑΣ ΤΗΝ ΑΥΤΟΨΙΑ

ΙΔΙΟΚΤΗΤΗΣ: ΚΑΝΕΛΑΚΗ ΕΛΕΝΗ
ΕΝΟΙΚΙΑΣΤΗΣ: ΓΕΩΡΓΙΟΣ ΜΟΝΙΑΚΗΣ

ΝΙΚΟΛΑΟΣ ΒΟΛΤΥΡΑΚΗΣ
ΔΑΣΟΛΟΓΟΣ

ΜΕΛΕΤΗ : ΒΟΥΡΒΑΧΑΚΗΣ ΘΕΟΔΩΡΟΣ
ΠΟΛΙΤΙΚΟΣ ΜΗΧΑΝΙΚΟΣ

ΘΕΣΗ: "ΚΟΠΡΟΚΕΦΑΛΑ" ΕΚΤΟΣ ΟΡΙΩΝ ΟΙΚΙΣΜΟΥ ΑΓΓΕΛΙΑΝΩΝ ΔΗΜΟΥ ΜΥΛΟΠΟΤΑΜΟΥ ΠΕΡΙΦΕΡΕΙΑΚΗΣ ΕΝΟΤΗΤΑΣ ΡΕΘΥΜΝΟΥ

ΑΡ. ΣΧΕΔΙΟΥ

ΤΟΠΟΓΡΑΦΙΚΟ ΔΙΑΓΡΑΜΜΑ Τ-1

ΚΛΙΜΑΚΑ 1/500

ΧΡΟΝΟΣ ΜΕΛΕΤΗΣ Οκτώβριος 2014

Προσηρτημένο 1487 στο έγγραφό μας
Ρέθυμνο 26-3-2015
Η Δίντρια Δασών Ρεθύμνου

ΧΑΡΙΚΛΕΙΑ ΚΑΡΠΟΛΑΚΗ
ΔΡ. ΔΑΣΟΛΟΓΟΣ

ΣΦΡΑΓΙΔΑ

ΘΕΟΔΩΡΟΣ ΣΤ. ΒΟΥΡΒΑΧΑΚΗΣ
ΔΙΠΛ. ΠΟΛΙΤΙΚΟΣ ... Ε.Μ.Π.
ΑΡ. ΜΗΤΡ... 5066
ΑΜΠΕΛΑΚΙ Δ. Ρ... 74100
ΤΗΛ.: 6972449014
Α.Φ.Μ. 113607465 ΔΟΥ ΡΕΘΥΜΝΟΥ