ΤΟΠΟΓΡΑΦΙΚΟ ΔΙΑΓΡΑΜΜΑ Α

Γηπέδου με εντοιχία (ΑΝΤΑΛΛΑΞΙΜΗΣ/ΑΝΑΠΟΔΟΓΡΑΤΟΥΣΑΣ) εμβαδού Π=3712,05 τ.μ. διοικητικής Διαμερίσεων Νομού και Αλλή Γεωγρ. Νομού εξ' αδιαιρέτου (αρ.συμβολαίου 5828/ 12-12-2008),
το οποίο βρίσκεται εντός εφαπτόμενης Νικητών, Δ. Αρριανών, Ν. Ροδόπης (θέση "Υψωμα").
τα όρια του οποίου αναλύονται σε διανύσεις.

ΥΠΑΡΧΟΝΤΑ ΚΤΙΣΜΑΤΑ

Οικίσκος βοσκού (1) με εμβαδόν 11,69 τ.μ. από τσίμπα.
Παραπετάσιο (2) με εμβαδόν 679,39 τ.μ. από λαμαρίνα και ξύλα.
Παραπετάσιο (3) με εμβαδόν 28,57 τ.μ. από λαμαρίνα και ξύλα.
Οικίσκος βοσκού (4) με εμβαδόν 14,44 τ.μ. από λαμαρίνα και ξύλα.

ΟΡΟΙ ΔΟΜΗΣΗΣ (Για αυτές εφαρμόζει)

Σύμφωνα με το Π. Δ/ΤΜΑ της 24-05-1985 (ΦΕΚ 31-05-1985, Τ'/ΦΑ) άρθρο 1 παρ. 1α και
Ν. 2212 ΦΕΚ 208Α/31-12-2008 άρθρο 18 παρ. 1:
Ελάχιστο εμβαδόν: 4000τ.μ.
Για τα δημιουργηθέντα μετά την 31-12-2008 σύνορο πρόκηπος: 25μ.

ΒΕΒΑΙΩΣΗ ΑΡΤΙΟΤΗΤΑΣ

Βεβαιώνεται ότι το γήπεδο με εντοιχία (ΑΝΤΑΛΛΑΞΙΜΗΣ/ΑΝΑΠΟΔΟΓΡΑΤΟΥΣΑΣ) εμβαδού Π=3712,05 τ.μ.,
δεν είναι άρτιο και οικοδομήσιμο. Το παραπάνω δεν ανήκει στις διατάξεις του Ν.1337/83
περί εαιρεσής σε γη και χρήση.
Το παρόν συντάσσεται σύμφωνα με τις διατάξεις του Ν6511/77.

ΒΕΒΑΙΩΣΗ ΜΗ ΒΡΟΧΟΚΤΥΠΟΥ ΠΕΡΙΟΧΗΣ

Βεβαιώνεται ότι το παραπάνω τεμάχιο δεν είναι σπηλαιώδη (κλαστογράμμη) ,
δεν είναι περιφερειακό από το αλληγό δημόσιο, και δεν βάλλεται από τις διατάξεις περί
σπηλαιώδης νομοθεσίας. Το εμβάδον της Νικητών δεν είναι σπηλαιώδη εμβάδον.

ΒΕΒΑΙΩΣΗ ΓΙΑ ΠΡΟΣΤΑΤΕΥΟΜΕΝΕΣ ΠΕΡΙΟΧΕΣ

Βεβαιώνεται ότι το παραπάνω γήπεδο (ΑΝΤΑΛΛΑΞΙΜΗΣ/ΑΝΑΠΟΔΟΓΡΑΤΟΥΣΑΣ) εμβαδού Π=3712,05 τ.μ.,
δεν ανήκει σε κάποια προστατευόμενη περιοχή κάτα στο δίκτυο Natura 2000.

Ο ΣΥΝΤΑΞΑΣ

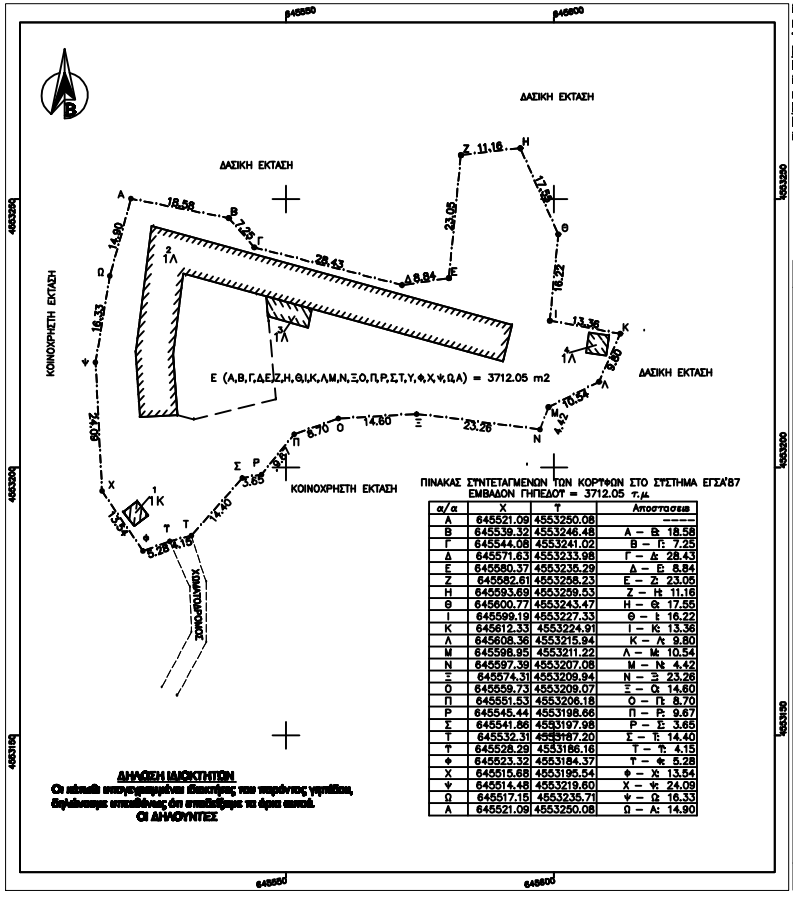

ΠΙΝΑΚΑΣ ΣΥΝΤΕΤΑΓΜΕΝΩΝ ΤΩΝ ΚΟΡΥΦΩΝ ΣΤΟ ΣΥΣΤΗΜΑ ΕΓΣΑ'87
ΕΜΒΑΔΟΝ ΓΗΠΕΔΟΥ = 3712.05 τ.μ.

α/α	X	Y	Αποστασεις
Α	645521.09	4553250.08	------
Β	645539.32	4553246.48	Α – Β: 18.58
Γ	645544.08	4553241.02	Β – Γ: 7.25
Δ	645571.63	4553233.98	Γ – Δ: 28.43
Ε	645580.37	4553235.29	Δ – Ε: 8.84
Ζ	645582.61	4553258.23	Ε – Ζ: 23.05
Η	645593.69	4553259.53	Ζ – Η: 11.16
Θ	645600.77	4553243.47	Η – Θ: 17.55
Ι	645599.19	4553227.33	Θ – Ι: 16.22
Κ	645612.33	4553224.91	Ι – Κ: 13.36
Λ	645608.36	4553215.94	Κ – Λ: 9.80
Μ	645598.95	4553211.22	Λ – Μ: 10.54
Ν	645597.39	4553207.08	Μ – Ν: 4.42
Ξ	645574.31	4553209.94	Ν – Ξ: 23.26
Ο	645559.73	4553209.07	Ξ – Ο: 14.60
Π	645551.53	4553206.18	Ο – Π: 8.70
Ρ	645545.44	4553198.66	Π – Ρ: 9.67
Σ	645541.86	4553197.98	Ρ – Σ: 3.65
Τ	645532.31	4553187.20	Σ – Τ: 14.40
Τ'	645528.29	4553186.16	Τ – Τ': 4.15
Φ	645523.32	4553184.37	Τ' – Φ: 5.28
Χ	645515.68	4553195.54	Φ – Χ: 13.54
Ψ	645514.48	4553219.60	Χ – Ψ: 24.09
Ω	645517.19	4553235.71	Ψ – Ω: 16.33
Α	645521.09	4553250.08	Ω – Α: 14.90

ΔΗΛΩΣΗ ΙΔΙΟΚΤΗΤΩΝ

Οι κάτωθι υπογεγραμμένοι δηλούμε/ης ότι παρόντος γηπέδου,
δηλώνουμε ανεπιφύλακτα ότι αποδεχόμαστε τα όρια αυτού.

ΟΙ ΔΗΛΟΥΝΤΕΣ

ΔΙΑΓΡΑΜΜΑ ΕΥΡΥΤΕΡΗΣ ΠΕΡΙΟΧΗΣ
ΑΠΟΣΠΑΣΜΑ ΦΥΛΛΟΥ ΧΑΡΤΗ 3535-7 ΤΗΣ ΓΥΣ

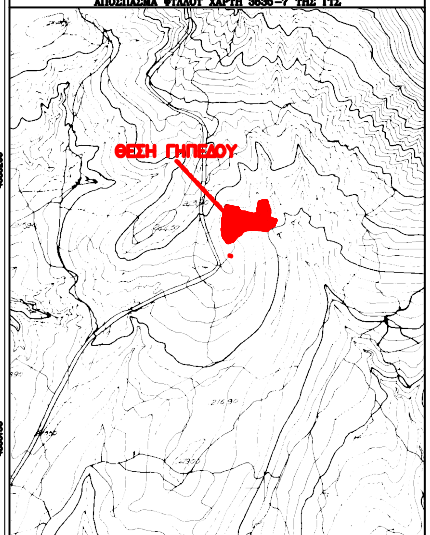

ΚΛΙΜΑΚΑ:1/5000

ΔΙΑΓΡΑΜΜΑ ΕΥΡΥΤΕΡΗΣ ΠΕΡΙΟΧΗΣ
ΑΠΟΣΠΑΣΜΑ ΚΤΗΜΑΤΟΛΟΓΙΟΥ

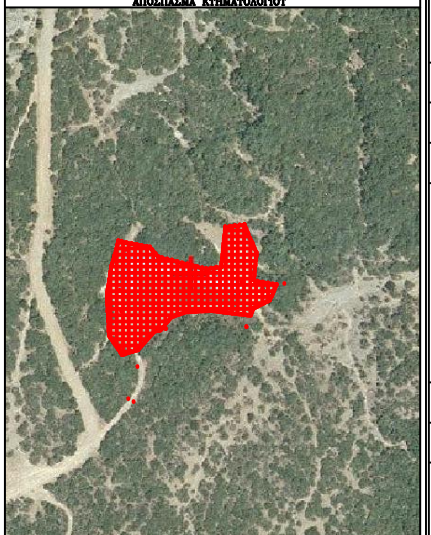

ΑΝΕΥ ΚΛΙΜΑΚΑΣ

ΚΕΦΑΛΟΥ Σ. ΜΑΡΙΑ
ΑΓΡΟΝΟΜΟΣ ΤΟΠΟΓΡΑΦΟΣ ΜΗΧΑΝΙΚΟΣ
τηλ. 6946988976
Δ. ΙΑΣΜΟΥ 2 - ΚΟΜΟΤΗΝΗ

ΕΡΓΟΔΟΤΗΣ :	ΑΕΡΔΙΜΑΝ ΜΕΧΜΕΤ ΑΛΗ ΓΚΑΤΖΗ ΜΕΜΕΤ
ΕΡΓΟ :	ΑΠΟΤΥΠΩΣΗ ΓΗΠΕΔΟΥ
ΘΕΣΗ:	ΑΓΡΟΚΤΗΜΑ ΝΙΚΗΤΩΝ Δ.ΑΡΡΙΑΝΩΝ Ν.ΡΟΔΟΠΗΣ ΘΕΣΗ "ΥΨΩΜΑ"
ΘΕΜΑ : τοπογραφικό διάγραμμα	ΑΡΙΘΜΟΣ ΣΧΕΔΙΟΥ Τ – 1
ΚΛΙΜΑΚΑ	1 : 500
ΧΡΟΝΟΣ ΜΕΛΕΤΗΣ :	ΔΕΚΕΜΒΡΙΟΣ 2014
ΘΕΩΡΗΣΗ ΥΠΗΡΕΣΙΑΣ	ΣΦΡΑΓΙΔΑ-ΥΠΟΓΡΑΦΗ

ΚΕΦΑΛΟΥ Σ. ΜΑΡΙΑ
ΑΓΡΟΝΟΜΟΣ ΤΟΠΟΓΡΑΦΟΣ ΜΗΧΑΝΙΚΟΣ
Α.Μ. 131097