ΤΟΠΟΓΡΑΦΙΚΟ ΔΙΑΓΡΑΜΜΑ ΑΓΡΟΤΕΜΑΧΙΟΥ

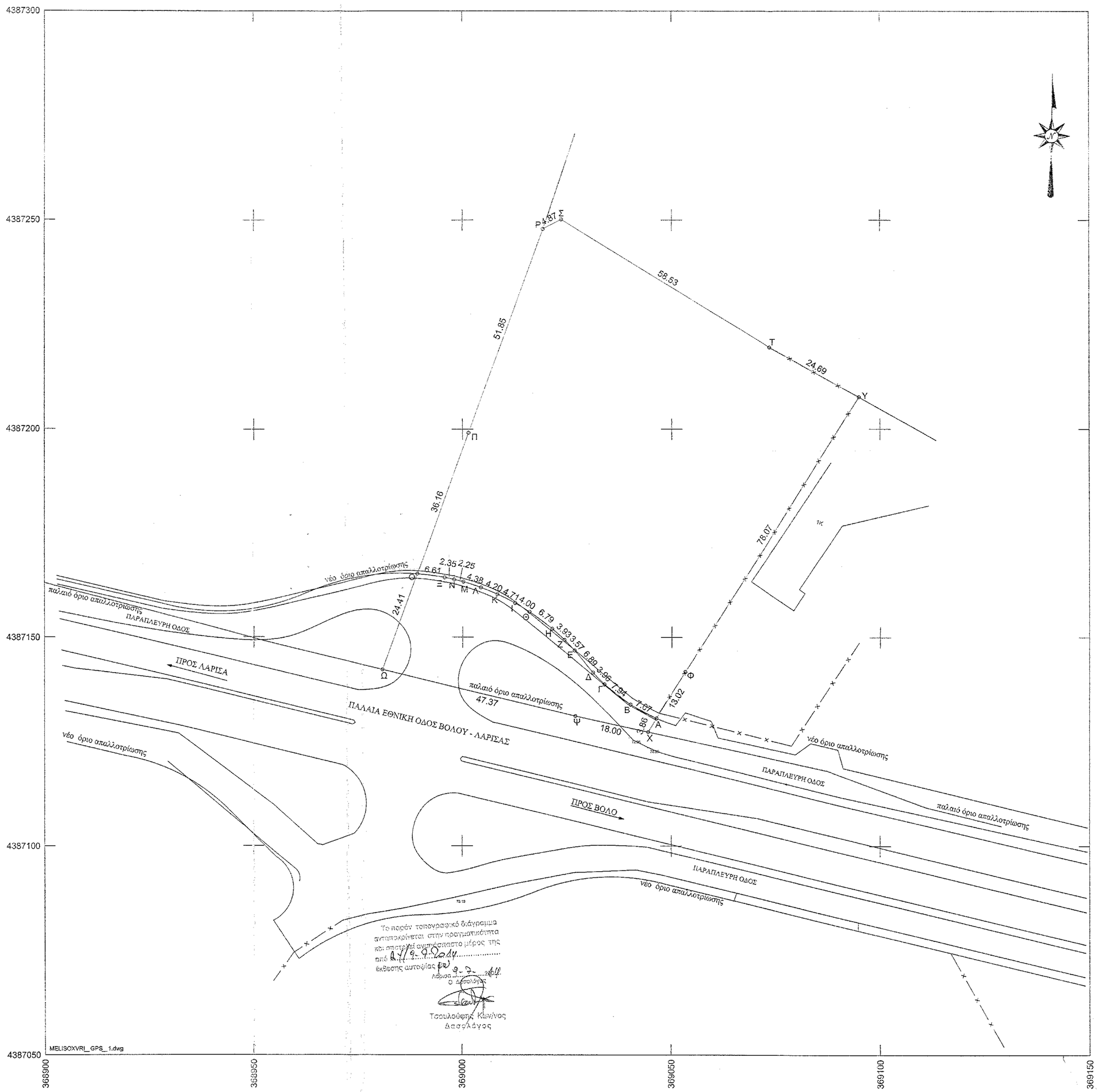

ΚΛΙΜΑΚΑ 1 : 500

ΑΠΟΣΠΑΣΜΑ ΔΙΑΝΟΜΗΣ

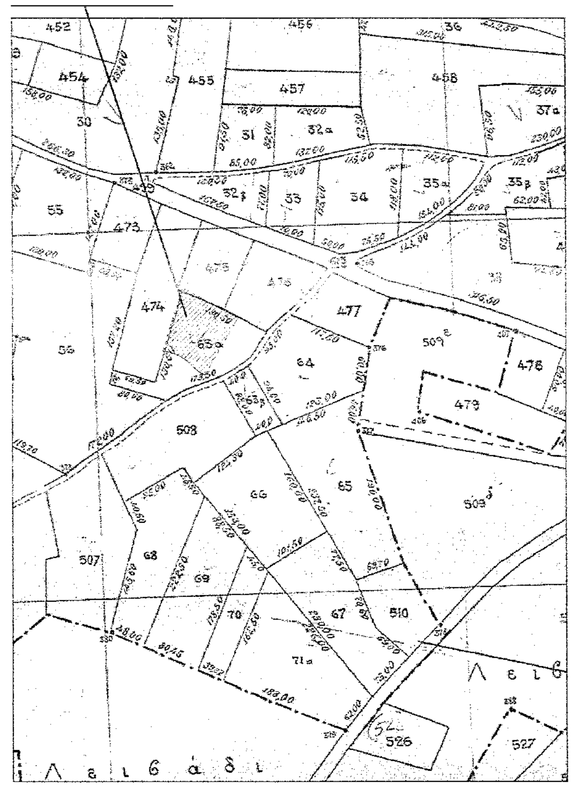

ΚΛΙΜΑΚΑ 1 : 5000

ΑΠΟΣΠΑΣΜΑ ΑΠΟ ΧΑΡΤΗ Γ.Υ.Σ. 1/50000

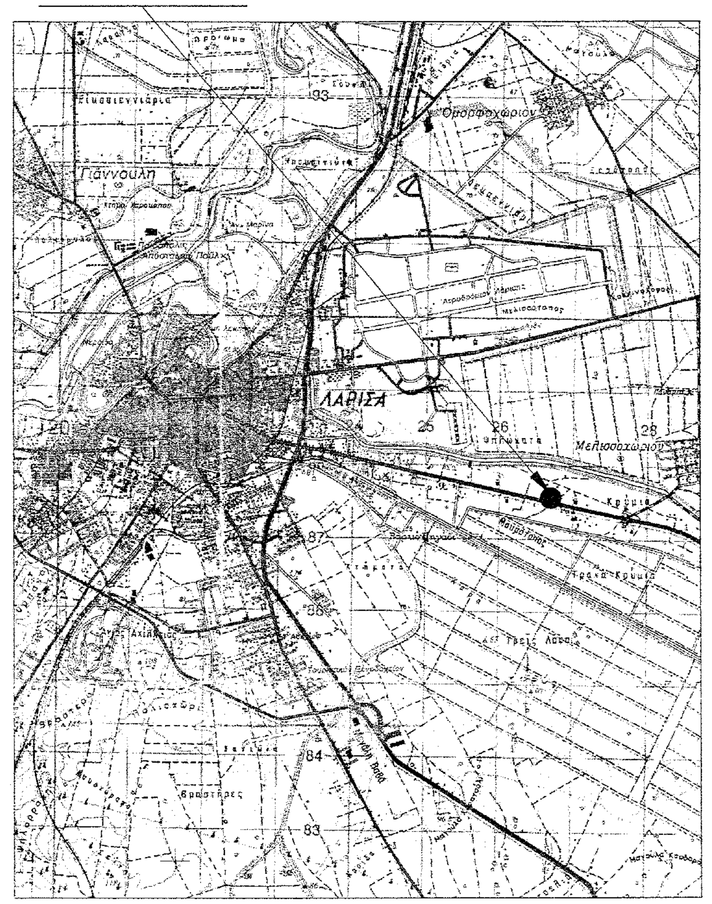

ΚΛΙΜΑΚΑ 1 : 50000

ΑΠΟΣΠΑΣΜΑ ΟΡΘΟΦΩΤΟΧΑΡΤΗ ΚΤΗΜΑΤΟΛΟΓΙΟΥ

ΘΕΣΗ ΑΓΡΟΤΕΜΑΧΙΟΥ



ΚΛΙΜΑΚΑ 1 : 5000

ΥΠΕΥΘΥΝΗ ΔΗΛΩΣΗ ΙΔΙΟΚΤΗΤΗ

Ο υπογραφων Δ[illegible] ΠΑΠΑΘΕΟΔΟΣΙΟΥ, ιδιοκτήτης του αγροτεμαχίου με στοιχεία Α-Β-Γ-Δ-Ε-Ζ-Η-Θ -Ι-Κ-Λ-Μ-Ν-Ξ-Ο-Π-Ρ-Σ-Τ-Υ-Φ-Α, δηλώνω υπεύθυνα ότι τα όρια που υπέδειξα προς αποτύπωση είναι τα αληθή.

- Ο ΔΗΛΩΝ -

ΒΕΒΑΙΩΣΗ Ν. 651/77

Η υπογράφουσα ΞΗΡΟΜΕΡΙΤΗ ΑΛΕΞΑΝΔΡΑ, Πολιτικός Μηχανικός βεβαιώνω ότι το αγροτεμάχιο με στοιχεία Α-Β-Γ-Δ-Ε-Ζ-Η-Θ-Ι-Κ-Λ-Μ-Ν-Ξ-Ο-Π-Ρ-Σ-Τ-Υ-Φ-Α βρίσκεται εκτός ορίου οικισμού Μελισσοχωρίου και είναι άρτιο και οικοδομήσιμο σύμφωνα με τις ισχύουσες πολεοδομικές διατάξεις για την εκτός σχεδίου δόμηση.

- Η ΜΗΧΑΝΙΚΟΣ -

ΑΛΕΞΑΝΔΡΑ Γ. ΞΗΡΟΜΕΡΙΤΗ
ΔΙΠΛ. ΠΟΛΙΤΙΚΟΣ ΜΗΧΑΝΙΚΟΣ Α.Π.Θ. Μsc
ΜΕΛΟΣ ΤΕΕ ΑΡΙΘΜΟΣ ΜΗΤΡΩΟΥ 101662
ΓΡΗΓΟΡΙΟΥ Ε' 80 - ΛΑΡΙΣΑ - ΚΙΝ 6946 320031
Α.Φ.Μ. 100928200 - Α' ΔΟΥ ΛΑΡΙΣΑΣ

ΑΛΕΞΑΝΔΡΑ Γ. ΞΗΡΟΜΕΡΙΤΗ
ΔΙΠΛ. ΠΟΛΙΤΙΚΟΣ ΜΗΧΑΝΙΚΟΣ Α.Π.Θ. Μsc
ΜΕΛΟΣ ΤΕΕ ΑΡΙΘΜΟΣ ΜΗΤΡΩΟΥ 101662
ΓΡΗΓΟΡΙΟΥ Ε' 80 - ΛΑΡΙΣΑ - ΚΙΝ 6946 320031
Α.Φ.Μ. 100928200 - Α' ΔΟΥ ΛΑΡΙΣΑΣ

ΘΕΜΑ ΣΧΕΔΙΟΥ : "ΤΟΠΟΓΡΑΦΙΚΟ ΔΙΑΓΡΑΜΜΑ"

ΔΗΜΟΣ	:	ΚΙΛΕΛΕΡ
ΚΤΗΜΑΤΙΚΗ ΠΕΡΙΦΕΡΕΙΑ	:	ΜΕΛΙΣΣΟΧΩΡΙΟΥ
ΧΡΟΝΟΣ ΜΕΛΕΤΗΣ	:	ΜΑΡΤΙΟΣ 2012
ΚΛΙΜΑΚΑ ΣΧΕΔΙΟΥ	:	1 / 500
ΙΔΙΟΚΤΗΤΗΣ	:	

ΣΤΟΙΧΕΙΑ ΑΓΡΟΤΕΜΑΧΙΟΥ

1) ΑΓΡΟΤΕΜΑΧΙΟ

ΠΕΡΙΓΡΑΦΗ	:	Α,Β,Γ,Δ,Ε,Ζ,Η,Θ,Ι,Κ,Λ,Μ,Ν,Ξ,Ο,Π,Ρ,Σ,Τ,Υ,Φ,Α
ΕΜΒΑΔΟΝ	:	Ε = 6716.59 τ.μ.
ΙΔΙΟΚΤΗΤΗΣ	:	

ΠΑΡΑΛΛΟΤΡΙΟΥΜΕΝΟ ΤΜΗΜΑ

ΠΕΡΙΓΡΑΦΗ	:	Α,Χ,Ψ,Ω,Ο,Α
ΕΜΒΑΔΟΝ	:	Ε = 1138.46 τ.μ.

ΣΥΝΤΙΝΕΣ ΕΓΣΑ 87

Κορυφή	Χ	Υ	Κορυφή	Χ	Υ
Α	369046.42	4387130.50	Ν	368997.98	4387183.80
Β	369040.16	4387133.90	Ξ	368995.65	4387164.29
Γ	369033.98	4387138.73	Ο	368989.10	4387165.16
Δ	369031.07	4387141.54	Π	369001.44	4387199.15
Ε	369026.63	4387146.81	Ρ	369019.13	4387247.90
Ζ	369024.15	4387149.38	Σ	369023.46	4387250.13
Η	369021.24	4387152.03	Τ	369073.40	4387219.62
Θ	369015.81	4387156.10	Υ	369095.01	4387207.66
Ι	369012.39	4387158.18	Φ	369053.21	4387141.72
Κ	369008.19	4387160.30	Χ	369044.41	4387127.31
Λ	369004.31	4387161.89	Ψ	369026.82	4387131.11
Μ	369000.14	4387163.24	Ω	368980.77	4387142.22

ΓΕΝΙΚΟΙ ΟΡΟΙ ΔΟΜΗΣΗΣ ΕΚΤΟΣ ΣΧΕΔΙΟΥ ΠΟΛΕΩΣ(ΦΕΚ-270/Δ/31-5-85)

1. ΑΡΤΙΟΤΗΤΑ: 4000,00τ.μ.
2. ΚΑΛΥΨΗ:10%(για οικία)
   30%(για βιοτεχνία και βιομηχανία)
3. ΣΥΝΤΕΛΕΣΤΗΣ ΔΟΜΗΣΗΣ:0,2 (για οικία)
   0,5(για βιοτεχνία και βιομηχανία)
4. ΑΠΟΣΤΑΣΕΙΣ:Δ=15,00μ. (για οικία) από πλάγια όρια και από επαρχιακό δρόμο
   Δ=10,00μ.(για βιοτεχνία και βιομηχανία) από πλάγια όρια και από επαρχιακό δρόμο
5. ΠΡΟΣΩΠΟ, Π=45μ. , Β=50μ., Ε=4000 τ.μ.
6. Για γήπεδα με πρόσωπο σε Διεθνείς Εθνικές κ.λ.π οδούς σύμφωνα με το άρθρο 1 του Π.Δ.24-5-85 ισχύουν: ΚΑΤΑ ΠΑΡΕΚΚΛΙΣΗ τα παρακάτω.
   α) Ε=2000 μ2 την 24-4-77(εντός ζώνης πόλεων ,κωμών, οικισμών)
   β) Για γήπεδα με πρόσωπο σε Διεθνείς,Εθνικούς κ.λ.π. οδούς
   αα) Π=10 μ. Β=15 μ. Ε= 750 τ.μ. προ 12-11-62
   ββ) Π=20 μ. Β=35 μ. Ε=1200 τ.μ. προ 12-09-64
   γγ) Π=25 μ. Β=40 μ. Ε=2000 τ.μ. προ 17-10-78
   δδ) Ε=4000 τ.μ. από 17-10-78 εως 31-5-85 - και από 31-12-2003 σύμφωνα με τον Ν. 3212/2003
   Πρόσωπο 25,0μ Ε=4000,0τ.μ. εφαπτόμενο σε αγροτικό δρόμο

ΙΔΙΟΚΤΗΤΗΣ	
ΕΡΓΟ	ΤΟΠΟΓΡΑΦΙΚΗ ΑΠΟΤΥΠΩΣΗ ΑΓΡΟΤΕΜΑΧΙΟΥ
ΘΕΣΗ	ΚΤΗΜ. ΠΕΡΙΦΕΡΕΙΑ ΜΕΛΙΣΣΟΧΩΡΙΟΥ, ΔΗΜΟΣ ΚΙΛΕΛΕΡ, Π.Ε. ΛΑΡΙΣΑΣ
ΜΕΛΕΤΗΤΗΣ	**ΑΛΕΞΑΝΔΡΑ ΞΗΡΟΜΕΡΙΤΗ** **ΔΙΠΛ. ΠΟΛΙΤΙΚΟΣ ΜΗΧΑΝΙΚΟΣ** **ΤΗΛ. 6946320031**
ΘΕΜΑ	**ΤΟΠΟΓΡΑΦΙΚΟ ΔΙΑΓΡΑΜΜΑ** — Αριθμός Σχεδίου: **A_1**
ΗΜΕΡΟΜΗΝΙΑ	ΜΑΡΤΙΟΣ 2012
ΚΛΙΜΑΚΑ	1:~~1000~~ 500

Θεώρηση:

Το παρόν τοπογραφικό διάγραμμα
αντιστοιχεί στην πραγματικότητα
από 4/11/2011 έκτασης αυτοψίας
Ο τοπογράφος
Τσουλούφης Κωνσταντίνος
Δασολόγος

Σφραγίδα-Υπογραφή:

ΑΛΕΞΑΝΔΡΑ Γ. ΞΗΡΟΜΕΡΙΤΗ
ΔΙΠΛ. ΠΟΛΙΤΙΚΟΣ ΜΗΧΑΝΙΚΟΣ Α.Π.Θ. Μsc
ΜΕΛΟΣ ΤΕΕ ΑΡΙΘΜΟΣ ΜΗΤΡΩΟΥ 101662
ΓΡΗΓΟΡΙΟΥ Ε' 80 - ΛΑΡΙΣΑ - ΚΙΝ 6946 320031
Α.Φ.Μ. 100928200 - Α' ΔΟΥ ΛΑΡΙΣΑΣ