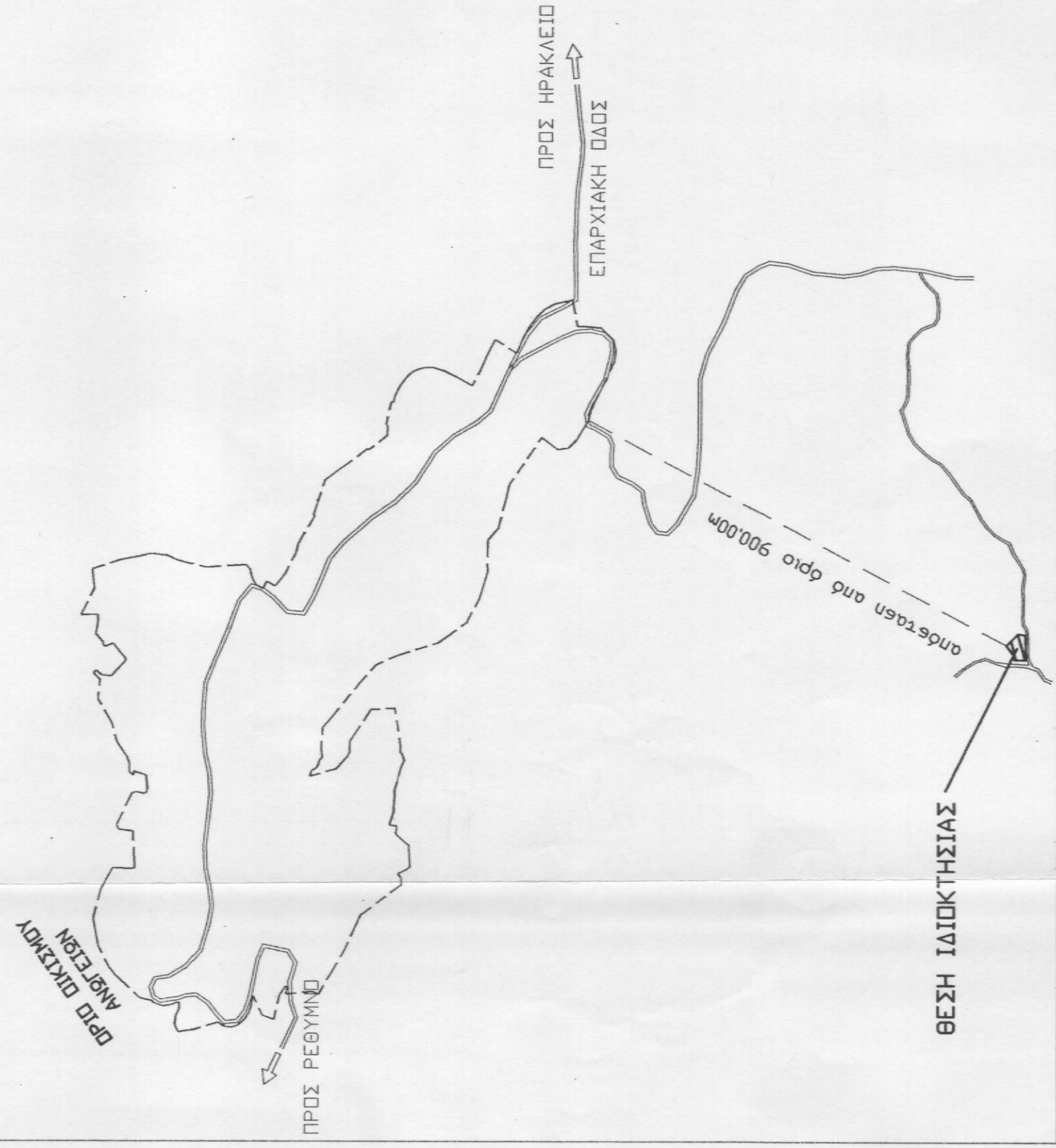
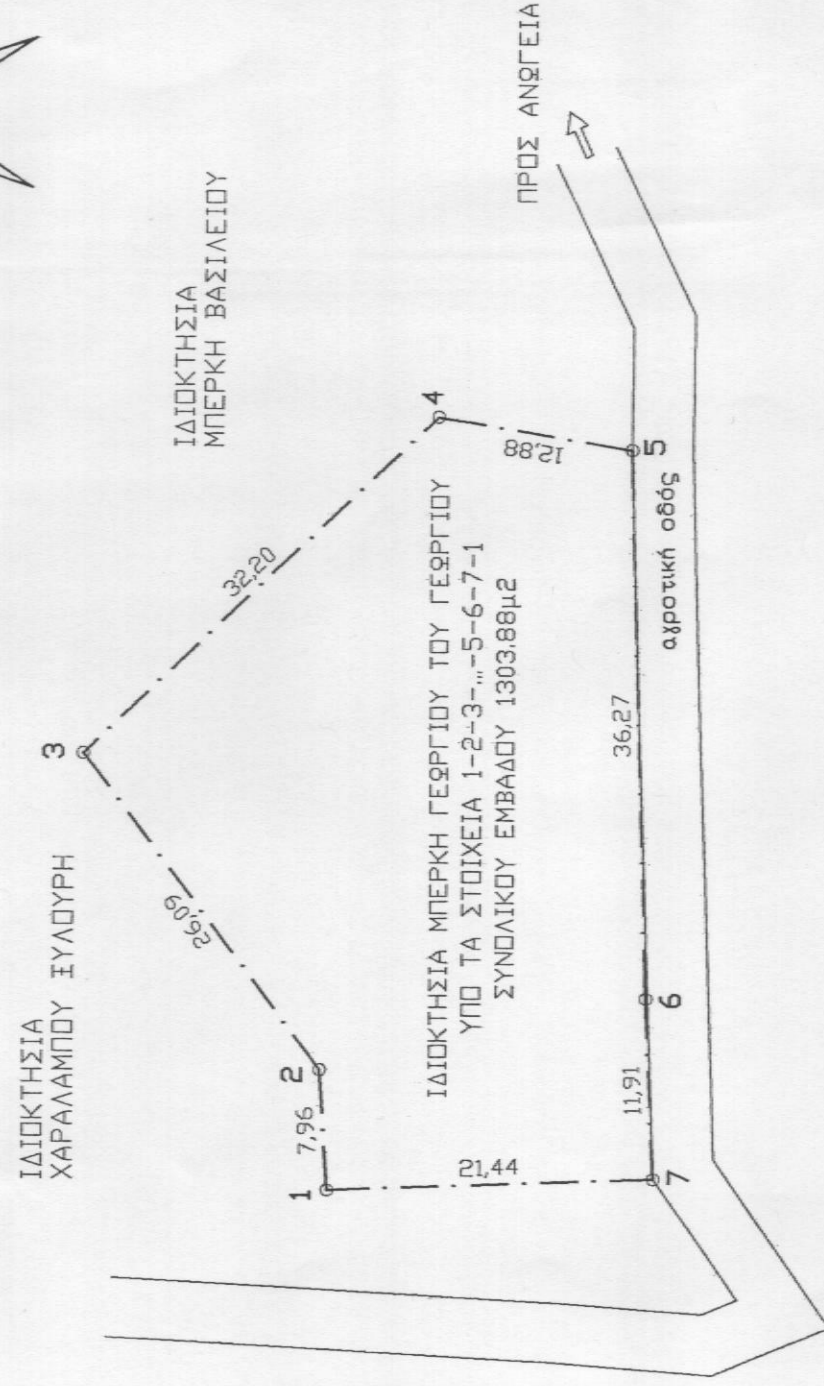
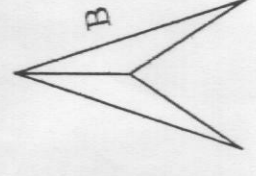


ΟΔΟΓΡΟΙΚΟ ΣΧΗΜΑ
ΚΛΙΜΑΚΑ 1/10.000



ΚΛΙΜΑΚΑ 1/5.000

ΧΑΡΤΗΣ ΓΥΣ 952602



ΕΜΒΑΔΩΜΕΤΡΙΣΗ ΓΗΛΕΑΔΥ				
Με το έδαφος των ορθογωνίων συντεταγμένων των κορυφών του				
ΣΗΜΕΙΟ	X	Y	ΜΕΤΡΟΣ	
1	580337.43	390384.42	7.96	
2	580336.48	390384.42		
3	580337.38	390384.46	6.69	
4	580339.55	390384.07	3.80	
5	580337.43	390386.07	36.87	
6	580339.58	390385.46	11.91	
7	580339.88	390384.92	11.44	
Ε=1/2 Σ(x _i * y _{i+1}) - y _i * x _{i+1}			E = 1303.88 μ2	

ΥΠΟΜΗΝΗΜΑ

- Περιγραφή ιδιοκτησίας :
- Η υπό τα στοιχεία 1-2-3-4-5-6-7-1 ιδιοκτησία Γεωργίου Ηλιόπουλ βρίσκεται στη θέση "Ορίος-Πάνω Ανωγεία", εκτός ορίων οικισμού Ανωγείων Δήμου Ανωγείων, Περιφέρειας Ενόχτης Ρεθύμνου.
- Εμβαδόν ιδιοκτησίας : 1303.88 μ2
- Απόσταση από τα όρια του εκθέτου πόλης Ανωγείων 900.00μ.
- Τα όρια εδρεύονται από τον ιδιοκτήτη.
- Χάρτης Γ.Υ.Σ. 9526_2
- Η ιδιοκτησία βρίσκεται εντός ζώνης Natura GR4330005

ΟΡΘΗ ΔΟΜΗΣΗΣ

- Τεκνών οι όροι δόμησης του Π.Δ/τος 6.10.78 (ΦΕΚ 538 Α της 17.10.1978)
- "Ημερί καθορισμού των όρων και περιορισμών δόμησης των γηπέδων των κειμένων εκτός των ρυμοτομικών σχεδίων των πόλεων και εκτός των ορίων των νομίμως υφιστάμενων προ του έτους 1923 (23) οικισμών", όπως αυτό τροποποιήθηκε με το Π.Δ. 24.5.1985 (ΦΕΚ 270 Α της 31.5.1985)
- Αρτιότητα 4000μ2 (κατά κανόνα)
- Πρόσχωρο εε κοινόχρηστο ερβμιο 25μ.

ΣΧΕΔΙΟ ΑΡΧΙΤΕΚΤΟΝ.

ΙΔΙΚΤΗΣΙΑΣ: ΜΠΕΡΚΗΣ ΓΕΩΡΓΙΟΣ ΤΟΥ ΓΕΩΡΓΙΟΥ
ΕΝΟΙΚΙΑΣΤΗΣ: ΝΤΑΓΓΙΑΝΤΑΣ ΕΜΜΑΝΟΥΗΛ

ΜΕΛΕΤΗ : ΒΟΥΡΒΑΧΑΚΗΣ ΘΕΟΔΩΡΟΣ
ΠΟΛΙΤΙΚΟΣ ΜΗΧΑΝΙΚΟΣ

ΘΕΣΗ: "ΟΡΙΟΣ - ΠΑΝΟΣ ΑΝΩΓΕΙΑ" ΕΚΤΟΣ ΟΡΙΩΝ ΔΙΚΙΣΜΟΥ ΑΝΩΓΕΙΩΝ
ΔΗΜΟΥ ΑΝΩΓΕΙΩΝ ΠΕΡΙΦΕΡΕΙΑΚΗΣ ΕΝΟΧΤΙΑΣ ΡΕΘΥΜΝΟΥ

Ο ΕΝΕΡΓΗΤΗΣ ΗΛΙΑ ΑΝΤΩΝΙΑ

ΑΡ. ΣΧΕΔΙΟΥ

ΤΟΠΟΓΡΑΦΙΚΟ ΔΙΑΓΡΑΜΜΑ Τ-1

ΚΛΙΜΑΚΑ 1/500

ΧΡΟΝΟΣ ΜΕΛΕΤΗΣ ΙΟΥΝΙΟΣ 2014

ΣΦΡΑΓΙΔΑ

ΓΕΩΛΟΓΟΣ Τ. ΒΟΥΡΒΑΧΑΚΗΣ

ΔΙΠΛ. ΠΟΛΙΤΙΚΟΣ ΜΗΧΑΝΙΚΟΣ Ε.Μ.Π.
ΑΡ. ΜΗΤΡΩΟΥ Τ.Ε.Ε. 95096
ΑΜΠΕΛΟΚΙ Δ. ΡΕΘΥΜΝΗΣ 74100
ΤΗΛ. 6972445014
Α.Φ.Μ. 14607465 ΔΟΥ ΡΕΘΥΜΝΟΥ

ΧΑΡΤΙΚΕΙΑ ΚΑΡΤΙΩΝΑΧΗ
ΑΡ. ΔΑΔΟΥΤΟΥ