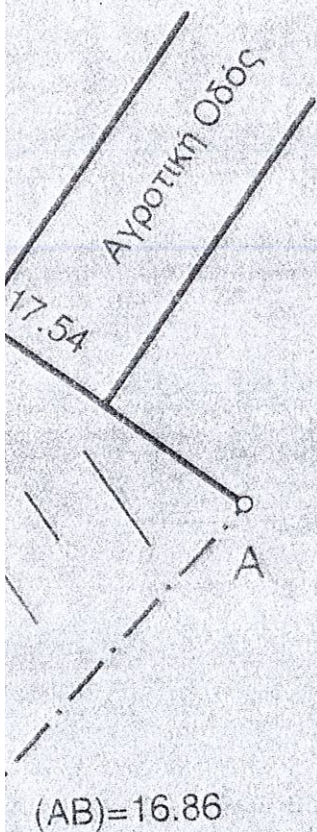


Γεωγραφικές  
Συντεταγμένες Κορυφών  
σύστημα ΕΓΣΑ 87

A 681481.186 3880126.546	M 681414.805 3879988.432
B 681487.231 3880110.796	N 681406.293 3879990.962
Γ 681490.203 3880095.380	Ξ 681409.500 3879998.171
Δ 681483.494 3880068.979	Ο 681423.485 3880026.853
E 681479.782 3880057.136	Π 681434.840 3880045.801
Z 681478.192 3880044.675	P 681442.700 3880065.329
H 681474.463 3880034.049	Σ 681450.489 3880073.181
Θ 681473.549 3880024.096	T 681469.477 3880076.740
I 681460.764 3880007.398	Y 681465.679 3880118.350
K 681448.071 3879997.252	
Λ 681433.780 3879989.838	



ΟΡΟΙ ΔΟΜΗΣΗΣ

ΠΔ 24 / 31-5-85  
N 1577 / 85  
Ελαχ. Ορια : 4.000.00 τμ.  
Κάλυψη : 10%  
Συντ. Δόμησης : 0.20  
Μένιστο Υψος : 7.5 μ.

ΕΜΒΑΔΟΝ ΓΗΠΕΔΟΥ: (ΑΒΓΔΕΖΗΘΙΚΛΜΝΞΟΠΡΣΤΥΑ)

Σχέδιο

E = 4 638.96 τ.μ.

Τα Ορια υποδείχθηκαν από τον Ιδιοκτήτη  
Το Γήπεδο (ΑΒΓΔΕΖΗΘΙΚΛΜΝΞΟΠΡΣΤΥΑ)  
είναι άρτιο και οικοδομήσιμο.

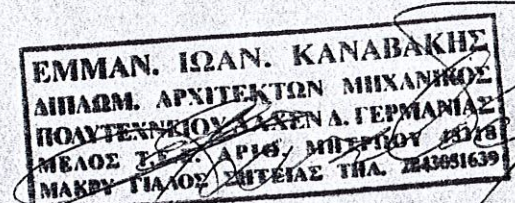
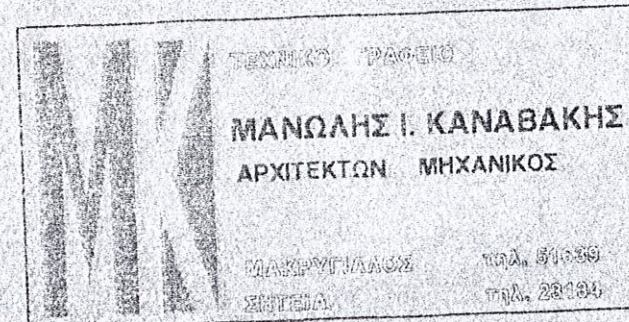
-- 0 --  
Μηχανικός

Θέση : Ντεπές Πεύκων  
Ιδιοκτ. : Ιωάννης Κασσωτάκης

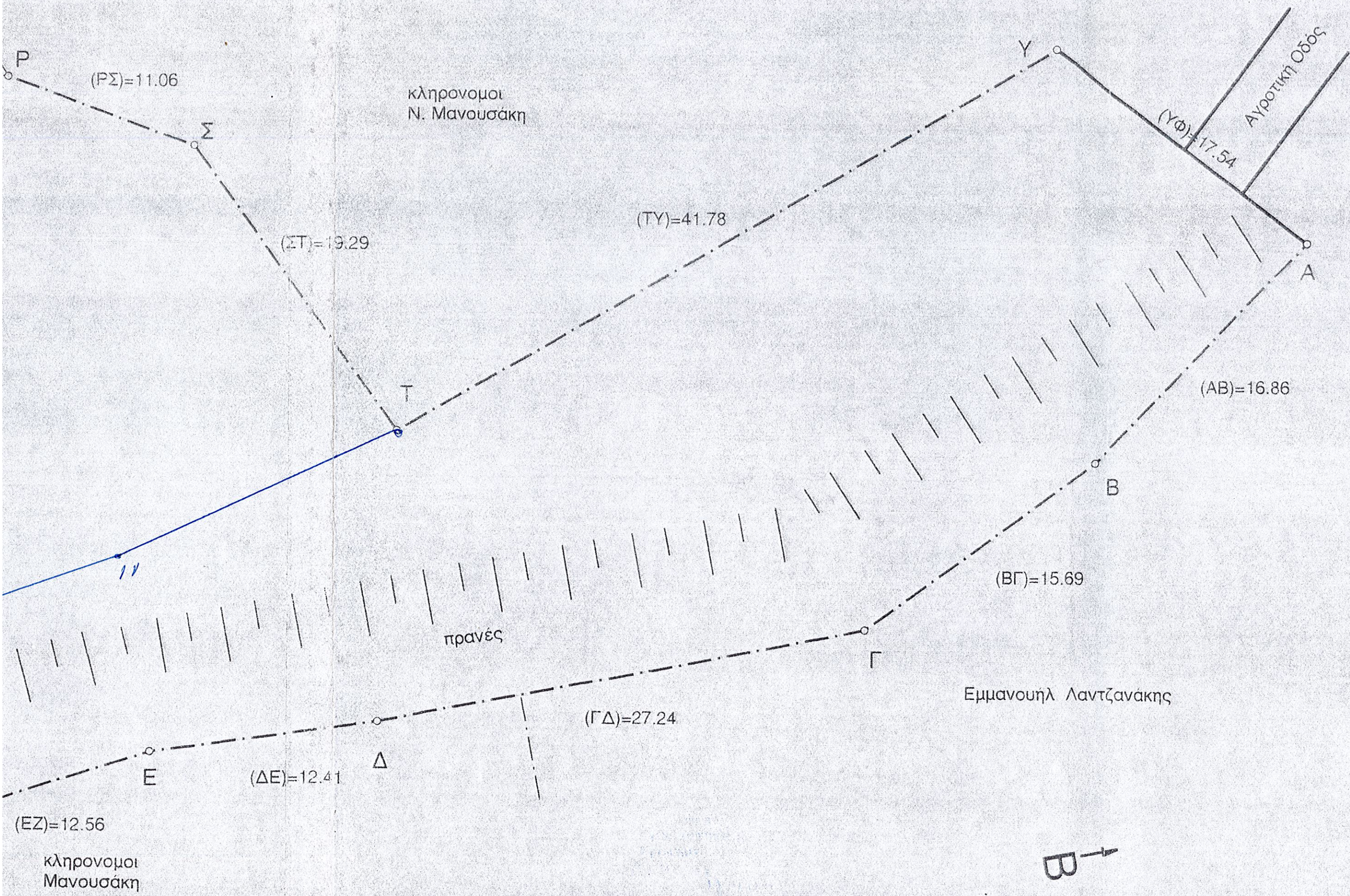
ΤΟΠΟΓΡΑΦΙΚΟ κλ. 1 : 200

Αποτύπωση : Μανώλης Καναβακίης Α.Μ.  
Ημερομηνία : Νοέμβριος 2003

Ο Μηχανικός









κληρ. Εμμ. Βαρδάκη

=31.91

Ο

(ΟΠ)=22.09

Π

(ΠΡ)=21.05

Ρ

(ΡΣ)=11.06

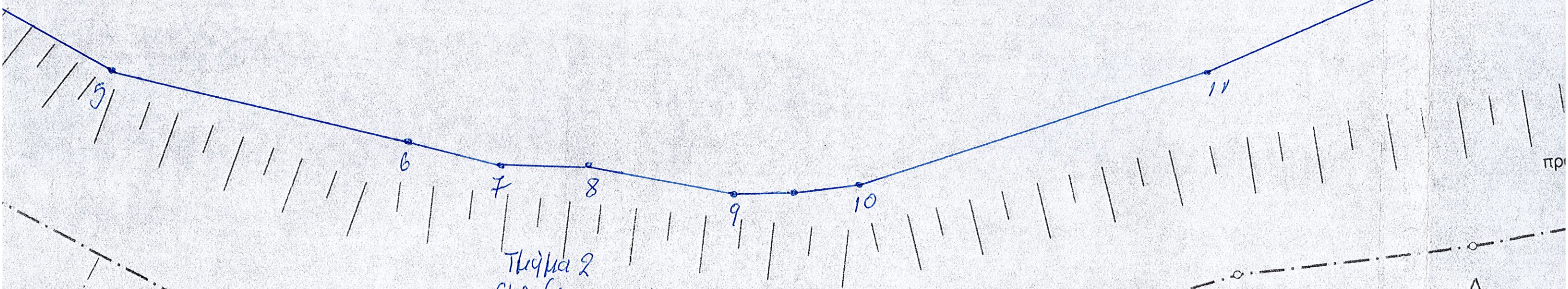
Σ

(ΣΤ)=19.29

κληρο  
Ν. Μα

Τμήμα 1  
Εμβαδο : 2.424,74 εκ

Τ



Τμήμα 2  
Εμβαδο : 2.214,22 εκ

(ΙΚ)=16.25

Ι

(ΘΙ)=21.03

Θ

(ΗΘ)=9.98

Η

(ΖΗ)=11.26

Ζ

(ΕΖ)=12.56

κληρονομοι  
Μανουσάκη

Ε

(ΔΕ)=12.41

Δ

προ



κληρ. Εμμ. Βαρδάκη

