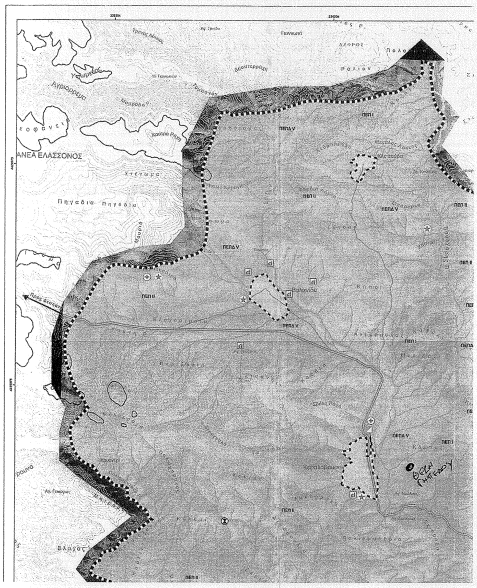

ΕΘΝΙΚΟ ΤΥΠΟΓΡΑΦΕΙΟ
Για τεχνικούς λόγους στη σχεδιάγραμμα, έγινε σμίκρυνση, κατά ποσοστό 39%

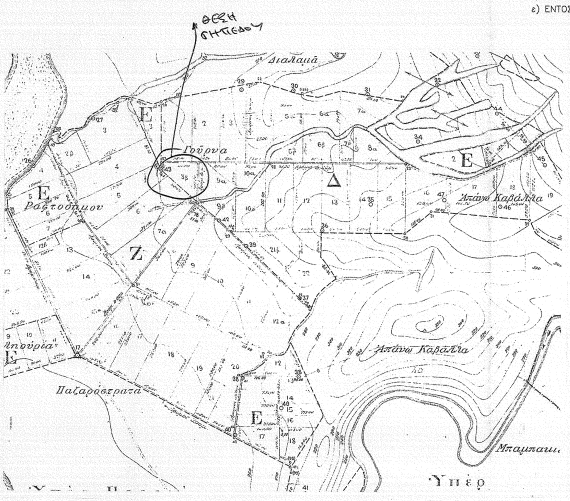

ΔΗΛΩΣΗ ΜΗΧΑΝΙΚΟΥ (Ν.651/77)

ΔΗΛΩΝΩ ΣΥΜΦΩΝΑ ΜΕ ΤΟ ΝΟΜΟ ΓΙΑ ΤΟ ΓΕΩΤΕΜΑΧΙΟ ΜΕ ΤΑ ΣΤΟΙΧΕΙΑ (Α,Β,Γ,Δ,Α), ΕΜΒΑΔΟΥ 8.265,00 Τ.Μ., ΠΟΥ ΒΡΙΣΚΕΤΑΙ ΣΤΗ ΘΕΣΗ " ΓΟΥΡΝΑ", ΣΤΗΝ ΚΤΗΜΑΤΙΚΗ ΠΕΡΙΦΕΡΕΙΑ ΚΕΦΑΛΟΒΡΥΣΟΥ ΤΟΥ ΔΗΜΟΥ ΕΛΑΣΣΟΝΑΣ ΟΤΙ:

α) ΕΙΝΑΙ ΑΡΤΙΟ ΚΑΙ ΟΙΚΟΔΟΜΗΣΙΜΟ ΚΑΤΑ ΚΑΝΟΝΑ ΩΣ ΠΡΟΣΤΟ ΕΜΒΑΔΟΝ ΚΑΙ ΤΙΣ ΔΙΑΣΤΑΣΕΙΣ ΣΥΜΦΩΝΑ ΜΕ ΤΙΣ ΠΟΛΕΟΔΟΜΙΚΕΣ ΔΙΑΤΑΞΕΙΣ ΠΟΥ ΙΣΧΥΟΥΝ ΣΗΜΕΡΑ.

β) ΒΡΙΣΚΕΤΑΙ ΕΚΤΟΣ ΣΧΕΔΙΟΥ, ΕΚΤΟΣ ΟΡΙΩΝ ΟΙΚΙΣΜΟΥ ΚΕΦΑΛΟΒΡΥΣΟΥ ΚΑΙ ΕΚΤΟΣ ΖΟΕ.

γ) ΔΕΝ ΕΜΠΙΠΤΕΙ ΣΤΙΣ ΔΙΑΤΑΞΕΙΣ ΤΟΥ ΝΟΜΟΥ 1337/1983 ΠΕΡΙ ΕΙΣΦΟΡΩΝ ΣΕ ΓΗ & ΧΡΗΜΑ

δ) ΕΝΤΟΣ ΑΥΤΟΥ ΔΕ ΔΙΕΡΧΟΝΤΑΙ ΕΝΑΕΡΙΕΣ ΓΡΑΜΜΕΣ ΜΕΤΑΦΟΡΑΣ ΤΨΗΛΗΣ ΤΑΣΕΩΣ ΤΗΣ ΔΕΗ 'Η ΑΓΩΓΟΣ ΤΗΣ Δ.Α.Κ. &

ε) ΕΝΤΟΣ ΑΥΤΟΥ 'Η ΣΕ ΑΠΟΣΤΑΣΗ ΜΙΚΡΟΤΕΡΗ ΤΩΝ 20 Μ. ΑΠΟ ΑΥΤΟ ΔΕ ΔΙΕΡΧΕΤΑΙ ΡΕΜΑ.

Ο ΜΗΧΑΝΙΚΟΣ

ΤΟΠΟΓΡΑΦΙΚΟ ΔΙΑΓΡΑΜΜΑ ΚΛ:1/500

ΟΡΟΙ ΔΟΜΗΣΗΣ

ΕΚΤΟΣ ΣΧΕΔΙΟΥ(ΓΕΩΡΓΟΚΤΗΝΟΤΡΟΦΙΚΑ ΚΤΙΡΙΑ)Π.Δ. 24/.5.85 ΦΕΚ 270 Δ'/31.5.85
Ν3212/24-12-03, ΦΕΚ 308 Α'/31-12-03 ,ΝΟΚ/4067/2012

Α. ΚΑΤΑ ΚΑΝΟΝΑ (ΑΡΘ01)		ΚΑΤΑ ΠΑΡΕΚΛΙΣΗ : ΑΡΘΡΟ 2	
ΕΜΒΑΔΟΝ :	4.000,00 Τ.Μ.		
ΠΡΟΣΩΠΟ :	45,00 Τ.Μ.	ΠΡΟΣΩΠΟ: ΝΑ ΕΞΥΠΗΡΕΤΕΙΤΑΙ ΑΠΟ ΑΓΡΟΤΙΚΗ ΟΔΟ	
ΚΑΛΥΨΗ :	10%	ΚΑΛΥΨΗ :	30%
ΔΟΜΗΣΗ :	0.2	ΔΟΜΗΣΗ :	0.9
ΟΡΟΦΟΙ	2	ΟΡΟΦΟΙ :	3
ΥΨΟΣ :	7.5 Τ.Μ.	ΥΨΟΣ :	11.00 Μ.
ΑΠΟΣΤΑΣΕΙΣ :	15.0 Μ.	ΑΠΟΣΤΑΣΕΙΣ ΑΠΟ ΤΑ ΟΡΙΑ:	ΕΛΑΧΙΣΤΗ 5.0 Μ.
ΕΝΙΑΙΟ ΚΤΙΡΙΟ		ΔΙΑΣΠΑΣΗ ΣΕ ΠΕΡΙΣΟΤΕΡΑ ΚΤΙΡΙΑ	
Σ.Ο. :	1	Σ.Ο.:	3.3

ΑΦΕΤΗΡΙΑ ΜΕΤΡΗΣΗΣ ΥΨΟΥΣ

ΑΦΕΤΗΡΙΑ ΜΕΤΡΗΣΗΣ ΥΨΟΥΣ ΕΙΝΑΙ ΟΙ ΓΩΝΙΕΣ(Α) ΚΑΙ (Β)

ΕΜΒΑΔΟΝ ΟΙΚΟΠΕΔΟΥ

Ε(ΑΒΓΔΑ)= 8.265.00 Τ.Μ. ΑΡΤΙΟ ΚΑΙ ΟΙΚΟΔΟΜΗΣΙΜΟ ΚΑΤΑ ΚΑΝΟΝΑ

ΔΗΛΩΣΗ ΙΔΙΟΚΤΗΤΗ (Ν. 4030/2011)

ΟΙ ΚΑΤΩΘΙ ΥΠΟΓΕΓΡΑΜΜΕΝΟΙ ΚΑΖΑΚΗΣ ΔΗΛΩΝΩ ΟΤΙ:

- ΤΑ ΟΡΙΑ ΤΟΥ ΓΕΩΤΕΜΑΧΙΟΥ ΜΕ ΣΤΟΙΧΕΙΑ (Α,Β,Γ,Δ,Α) ΚΑΙ ΕΜΒΑΔΟΝ 8.265,00 Τ.Μ. ΠΟΥ ΒΡΙΣΚΕΤΑΙ ΣΤΗ ΘΕΣΗ "ΓΟΥΡΝΑ" ΤΗΣ ΚΤΗΜΑΤΙΚΗΣ ΠΕΡΙΦΕΡΕΙΑΣ ΚΕΦΑΛΟΒΡΥΣΟΥ ΤΟΥ ΔΗΜΟΥ ΕΛΑΣΣΟΝΑΣ, ΥΠΕΔΕΙΧΘΗΣΑΝ ΑΠΟ ΕΜΕΝΑ ΚΑΙ
- ΕΤΟΙΜΟΝΑΙ ΓΙΑ ΤΗΝ ΑΚΡΙΒΕΙΑ ΤΩΝ ΔΗΛΟΥΜΕΝΩΝ ΟΡΙΩΝ ΤΟΥ ΓΕΩΤΕΜΑΧΙΟΥ ΚΑΙ ΓΙΑ ΤΗΝ ΥΠΑΡΞΗ ΚΑΙ ΤΗΝ ΑΙΤΙΑ ΤΟΥ ΔΙΚΑΙΩΜΑΤΟΣ ΜΟΥ ΝΑ ΖΗΤΗΣΩ ΤΗΝ ΕΚΔΟΣΗ ΑΔΕΙΑΣ ΔΟΜΗΣΗΣ

Ο ΔΗΛΩΝ

ΕΜΒΑΔΟΝ ΓΕΩΤΕΜΑΧΙΟΥ

$E_{ΑΒΓΔΑ}$: 8.265,00 Τ.Μ.

ΠΑΡΑΤΗΡΗΣΕΙΣ:

1. ΤΟ ΔΙΑΓΡΑΜΜΑ ΕΙΝΑΙ ΕΝΤΑΓΜΕΝΟ ΣΤΟ ΚΡΑΤΙΚΟ ΣΤΕΤΗΜΑ ΣΥΝΤΕΤΑΓΜΕΝΩΝ Ε.Γ.Σ.Α.'87
2. ΟΙ ΔΙΑΣΤΑΣΕΙΣ ΚΑΙ ΤΑ ΕΜΒΑΔΑ ΥΠΟΛΟΓΙΣΤΗΚΑΝ ΑΝΑΛΥΤΙΚΑ ΑΠΟ ΤΙΣ ΣΥΝΤΕΤΑΓΜΕΝΕΣ ΤΩΝ ΚΟΡΥΦΩΝ
3. Η ΕΞΑΡΤΗΣΗ ΑΠΟ ΤΟ ΕΓΣΑ '87 ΠΡΑΓΜΑΤΟΠΟΙΗΘΗΚΕ ΜΕ ΣΤΕΤΗΜΑ GPS ΚΑΙ ΚΑΝΟΝΤΑΣ ΧΡΗΣΗ ΤΟΥ ΤΡΙΓΩΝΟΜΕΤΡΙΚΟΥ ΣΗΜΕΙΟΥ ΤΗΣ Γ.Υ.Σ. ΗΑΤΤ ΜΕ ΣΥΝΤΕΤΑΓΜΕΝΕΣ (χ,y,H). 'Η Η ΕΞΑΡΤΗΣΗ ΑΠΟ ΤΟ ΕΓΣΑ '87 ΠΡΑΓΜΑΤΟΠΟΙΗΘΗΚΕ ΜΕ ΣΤΕΤΗΜΑ GPS ΚΑΙ ΚΑΝΟΝΤΑΣ ΧΡΗΣΗ ΤΟΥ ΕΛΛΗΝΙΚΟΥ ΣΥΣΤΗΜΑΤΟΣ ΕΝΤΟΠΙΣΜΟΥ –HEROS

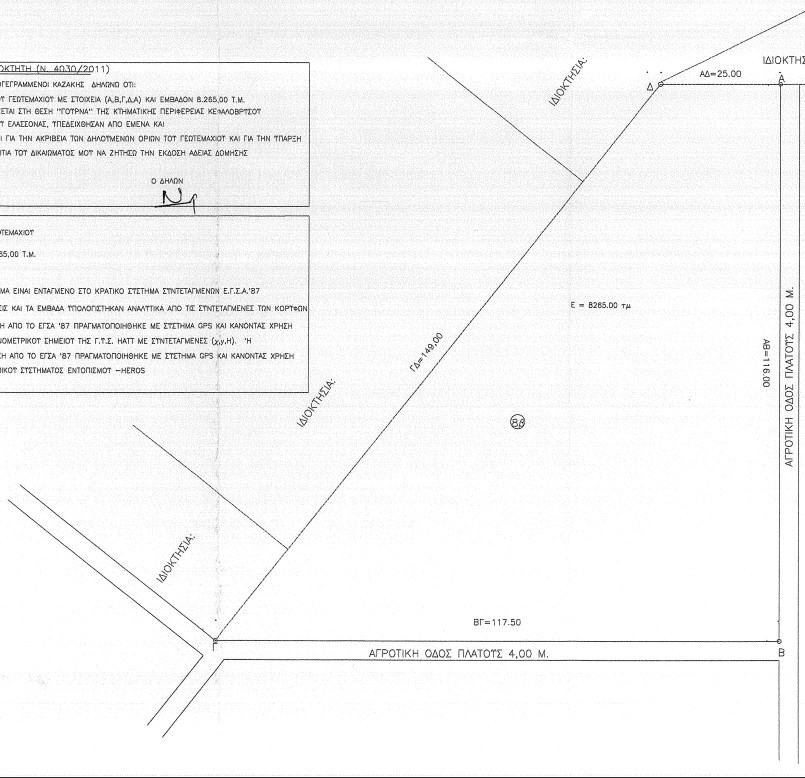

ΙΔΙΟΚΤΗΣΙΑ:

Ελέγχθηκε η έκταση με στοιχεία Α,Β,Γ,Δ,Α
Εμβαδόν Ε= 8.265,00 τ.μ.
και διαπιστώθηκε ότι ταυτίζεται στους Νόμους και στις Εφαρμοστέες της Δασικής Νομοθεσίας
Ο Ελέγχων

Αριστείδης Τσιτσάνης
Δασολόγος

ΣΥΝΤΕΤΑΓΜΕΝΕΣ ΕΓΣΑ '87		
	X	Y
Α	00336050,02	0441B310,79
Β	00336166,02	0441B310,79
Γ	00336166,02	0441B193,29
Δ	00336050,02	0441B285,79
ΕΜΒΑΔΟΝ(ΑΒΓΔΑ)=8.265,00Τ.Μ.		

ΕΡΓΟ	ΤΟΠΟΓΡΑΦΙΚΟ ΔΙΑΓΡΑΜΜΑ
ΘΕΣΗ	''ΓΟΥΡΝΑ'' ΚΕΦΑΛΟΒΡΥΣΟΥ ΔΗΜΟΣ ΕΛΑΣΣΟΝΑΣ
ΙΔΙΟΚΤΗΤΗΣ	ΝΤΟΥΜΟΣ ΘΕΟΔΩΡΟΣ ΤΟΥ ΒΑΣΙΛΕΙΟΥ
ΜΕΛΕΤΗΤΗΣ''	ΣΑΜΟΛΑΔΟΣ ΔΗΜΗΤΡΙΟΣ ΠΟΛΙΤΙΚΟΣ ΜΗΧΑΝΙΚΟΣ

ΘΕΜΑ	ΑΡ. ΣΧ.
ΤΟΠΟΓΡΑΦΙΚΟ ΔΙΑΓΡΑΜΜΑ	Α 1
	ΚΛ.1/500

ΧΡΟΝΟΣ ΜΕΛΕΤΗΣ: ΙΟΥΛΙΟΣ 2014

ΣΦΡ. ΜΗΧΑΝΙΚΟΥ

ΣΑΜΟΛΑΔΟΣ ΠΕΡ. ΔΗΜΗΤΡΙΟΣ
ΠΟΛ. ΜΗΧΑΝΙΚΟΣ Ε.Δ.Ε. - ΑΡ.ΜΗΤΡ. 57570
ΘΕΜΙΣΤΟΚΛΕΟΥΣ 6 - ΕΛΑΣΣΟΝΑ
ΤΗΛ: 24930 24192 - ΚΙΝ: 6977 464 856
ΑΦΜ: 034455279 - ΔΟΥ: Α ΛΑΡΙΣΑΣ (ΕΛΑΣΣΟΝΑΣ)

ΣΦΡ. ΥΠΗΡΕΣΙΑΣ

ΘΕΩΡΗΘΗΚΕ
Και συνοδεύει το με αριθ.
875/5826/31-3-15
Διαβιβαστικό έγγραφο του
Δασαρχείου Ελασσόνας
Ελασσόνα 31-3-2015
Ο Προϊστάμενος

Ζωή Ι. Φίλκα
Δασολόγος