ΣΧΕΔΙΟ ΣΥΜΠΛΗΡΩΜΑΤΙΚΗΣ ΔΙΑΝΟΜΗΣ ΑΠΑΛΟΥ 1957

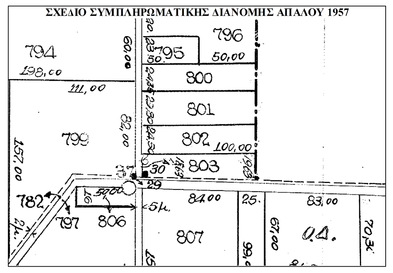

ΣΧΕΜΙΟ ΚΤΗΜΑΤΟΛΟΓΙΟΥ

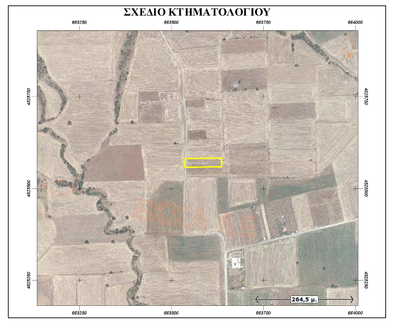

ΦΩΤΟΓΡΑΦΙΑ ΑΠΟ ΘΕΣΗ ΛΗΨΗΣ 1

ΦΩΤΟΓΡΑΦΙΑ ΑΠΟ ΘΕΣΗ ΛΗΨΗΣ 2

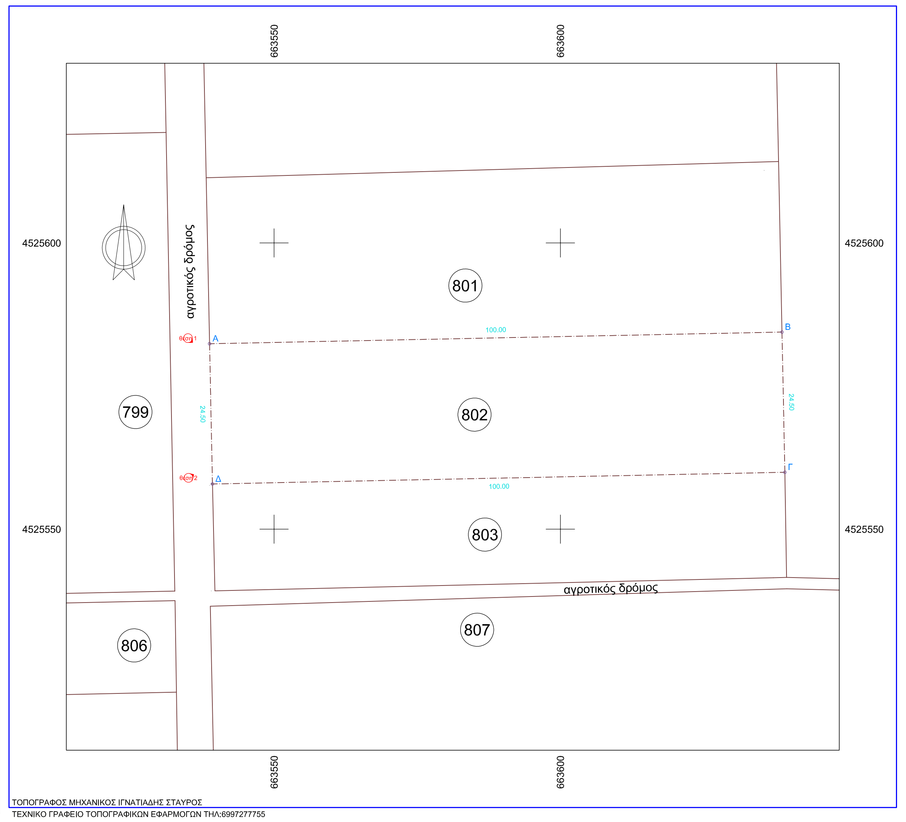

ΤΟΠΟΓΡΑΦΟΣ ΜΗΧΑΝΙΚΟΣ ΙΓΝΑΤΙΑΔΗΣ ΣΤΑΥΡΟΣ
ΤΕΧΝΙΚΟ ΓΡΑΦΕΙΟ ΤΟΠΟΓΡΑΦΙΚΩΝ ΕΦΑΡΜΟΓΩΝ ΤΗΛ:6997277755

Συντεταγμένες ορίων

Σημείο	X (m)	Y (m)	H (m)	Σημείο	X (m)	Y (m)	H (m)
Α	663538.731	4525582.392	32.150	Β	663638.710	4525584.437	31.117
Γ	663639.209	4525559.943	29.077	Δ	663539.230	4525557.898	30.700

Γεωτεμάχιο 802, Σημ.: 4, Ε= 2450.00 m²

Α	Β	Γ	Δ				
Πλευρά	Μήκος (m)	Πλευρά	Μήκος (m)	Πλευρά	Μήκος (m)	Πλευρά	Μήκος (m)
Α-Β	100.00	Β-Γ	24.50	Γ-Δ	100.00	Δ-Α	24.50

ΥΠΟΥΘΗΝΗ ΔΗΛΩΣΗ ΜΗΧΑΝΙΚΟΥ 651/77

Ο κάτωθι υπογεγραμμένος Μηχανικός δηλόνω υπεύθυνα ότι το αποτυπωμένο αγροτεμάχιο (802) με στοιχεία (Α-Β-Γ-Δ και Α), Εμβαδού = 2450μ², Περιμέτρου = 249μ βρίσκεται στην περιοχή του Απαλού του Δήμου Αλεξανδρούπολης Ν.Έβρου και δεν είναι άρτιο και οικοδομήσιμο σύμφωνα με τους όρους δόμησης για τις εκτός σχεδίου περιοχές και ανήκει στην Ποτολίδου Ελευθερία του Δημητρίου.

ΠΑΡΑΤΗΡΗΣΕΙΣ.

1. Το αγροτεμάχιο βρίσκεται σε περιοχή εκτός Γ.Π.Σ και εκτός Natura.
2. Το αγροτεμάχιο αποτυπώθηκε στο προβολικό σύστημα συνταταγμένων ΕΓΣΑ΄87.
3. Το τεμάχιο δεν είναι άρτιο και οικοδομήσιμο σύμφωνα με τις ισχύουσες πολεοδομικές διατάξεις.
4. Δεν υπάγεται στον Ν. 1337/83.
5. Από την ιδιοκτησία δεν διέρχεται δίκτυο υψηλής τάσης η ρέμα.
6. Η απόσταση από την θάλασσα είναι περίπου 2.400μ.
7. Η αποτύπωση πραγματοποιήθηκε με gps stonex S9 διπλόσυχνο.
8. Το εμβαδό του τεμαχίου σύμφωνα με τον τίτλο ιδιοκτησίας είναι 2450,00μ².
9. Το αγροτεμάχιο αποτελεί την υπ'αριθμό Κ.Α.Ε.Κ 110037410017 ιδιοκτησία του Εθνικού Κτηματολογίου.

ΗΜΕΡΟΜΗΝΙΑ

Ο ΜΗΧΑΝΙΚΟΣ

ΔΗΛΩΣΗ ΙΔΙΟΚΤΗΤΗ

Τα αναγραφόμενα στοιχεία για το εν λόγω τεμάχιο (802) που είναι ιδιοκτησία μου είναι απόλυτα ακριβή. Τα δε όρια του τέθηκαν κατ' υπόδειξή μου.

Ο Ιδιοκτήτης:

ΤΕΧΝΙΚΟ ΓΡΑΦΕΙΟ

ΙΓΝΑΤΑΔΗΣ ΣΤΑΥΡΟΣ
ΤΟΠΟΓΡΑΦΟΣ ΜΗΧΑΝΙΚΟΣ

ΠΑΡΟΔΟΣ ΚΥΨΕΛΩΝ 5

ΕΡΓΟΔΟΤΗΣ

ΠΟΤΟΛΙΔΟΥ ΕΛΕΥΘΕΡΙΑ

ΜΕΛΕΤΗ ΣΧΕΔΙΟΥ

ΤΟΠΟΓΡΑΦΙΚΟ ΔΙΑΓΡΑΜΜΑ ΣΕ ΕΚΤΟΣ ΣΧΕΔΙΟΥ ΠΕΡΙΟΧΗ

Θέση

ΑΠΑΛΟΣ ΤΟΥ ΔΗΜΟΥ ΑΛΕΞΑΝΔΡΟΥΠΟΛΗΣ Ν.ΕΒΡΟΥ
ΜΕ ΑΡΙΘΜΟ ΤΕΜΑΧΙΟΥ 802

Θέμα σχεδίου

ΤΟΠΟΓΡΑΦΙΚΟ ΔΙΑΓΡΑΜΜΑ
ΣΤΟ ΠΡΟΒΟΛΙΚΟ ΣΥΣΤΗΜΑ ΣΥΝΤΕΤΑΜΓΕΝΩΝ ΕΓΣΑ΄87

αριθμός σχεδίου

ΚΛΙΜΑΚΑ
1:500

Προβολικό σύστημα
ΕΓΣΑ΄87

Χρόνος μελέτης: ΜΑΡΤΙΟΣ 2015

Υπογραφή	Σφραγίδα