ΟΡΟΙ ΔΟΜΗΣΗΣ

Γ.Π.Σ. Ν.Διονυσίου ΦΕΚ Α.Α.Π. 118/27-2-08
Περιοχή : Εκμίνιση Γη Περιοχής Προστασίας
Π.Δ. της 24/31-5-1985 ΦΕΚ 270 Δ , σφάρα 4
Π.Δ. της 1.7/1.9.1977 ΦΕΚ 290 Δ'

Συντελεστής δομήσεως : 0,90
Αριθμητικά : ελάχιστο εμβαδόν 6000 τ.μ.
Ποσοστό Καλύψεως : 30%
Μέγιστο επιτρεπτέο ύψος : 11,0 μ.+ στέγη μέχρι 30 % κλίση
Αποστάσεις από όρια : Δ = 10 μ.
Εμβαδόν αγροτ Ε = 10.293,00 m2

ΣΥΝΤΕΤΑΓΜΕΝΕΣ ΣΕ ΕΓΣΑ 87

Συντεταγμένες σημείων σε ΕΓΣΑ '87

σ/σ	X (m)	Y (m)
A	4404511,63	4464974,04
B	4404552,49	4465046,80
Δ	4404538,09	4465068,09
Γ	4404582,67	4465054,09
E	4404533,10	4465088,03
Z	4404532,12	4465028,04

ΑΠΟΣΠΑΣΜΑ ΚΤΗΜΑΤΟΛΟΓΙΟΥ

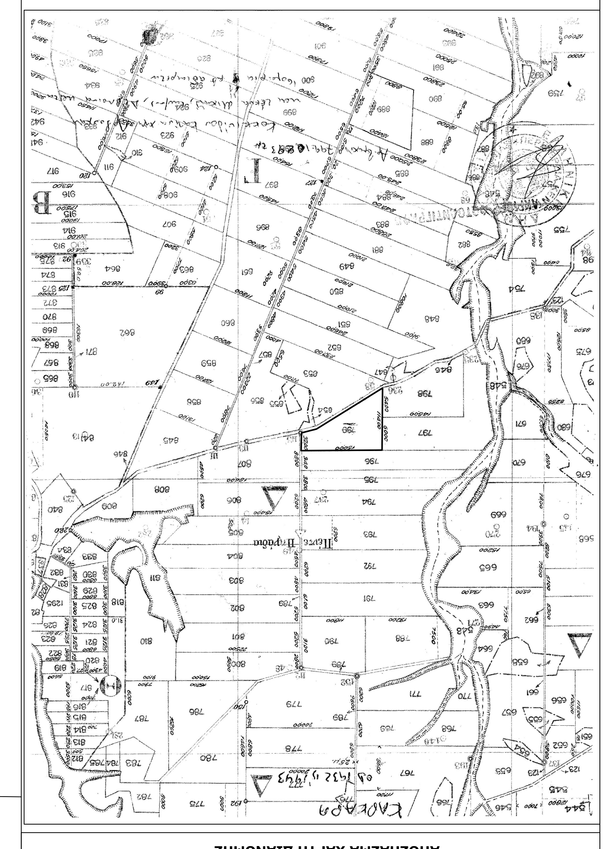

ΑΠΟΣΠΑΣΜΑ ΧΑΡΤΗ ΔΙΑΝΟΜΗΣ

ΑΠΟΣΠΑΣΜΑ ΧΑΡΤΗ ΔΙΑΝΟΜΗΣ

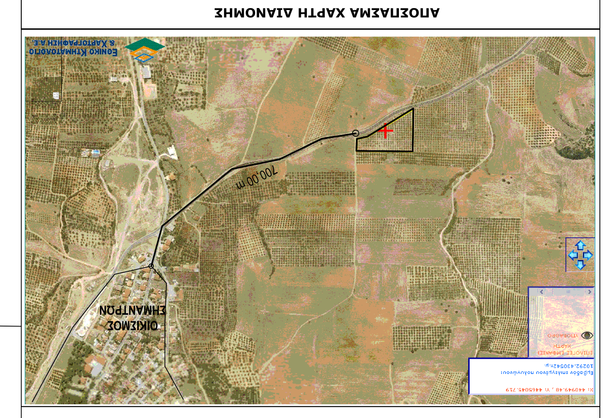

ΕΝΤΥΠΟ ΜΗΧΑΝΙΚΟΥ (Ν.651/77)

Ο υπογράφων ΜΙΧΑΗΣ ΕΥΣΤΑΘΙΟΥ ΤΟΥ ΝΙΚΟΛΑΟΥ-ΠΟΛΙΤΙΚΟΣ ΜΗΧΑΝΙΚΟΣ συμφωνεί το Ν.Δ 651/77.77 του άρθρου 5 αυτού και των τροποποιήσεων 1 κ 2 "περί ατομ κτ/κ εκδόνης του δηλώνοτ η δεδομένος" δήλωνε υπεύθυνα ότι το ψηφιακό 799 με εμβαδόν Ε=10.293,00 τ.μ. που βρίσκεται στην εκτός σχεδίου περιοχή "Καρκάρ" της Δ.Κ. Σημάντρων, του Δήμου Ν.Προποντίδας. ΕΙΝΑΙ ΑΡΤΙΟ και ΕΙΝΑΙ ΟΙΚΟΔΟΜΗΣΙΜΟ. Το παραπάνω γήπεδο ΔΕΝ υπάγεται στις διατάξεις του Ν 1337/83 και ΔΕΝ έχει υποχρέωση εισφοράς σε γη και χρήμα. Στην περιοχή του ακινήτου δεν έχει κυρωθεί πράξη εφαρμογής του άρθρου 12 του Ν1337/83, είναι εντός Γ.Π.Σ. του Δήμου Μουδανιών (ΦΕΚ Α.Α.Π. 118 Α.Α.Π. / 03-04-08) σε περιοχή Γεωργική Π.Δ/σεις Προστασίας. Εντός αυτού δε διέρχονται εναέριες γραμμές ΔΕΗ αλλά αυτό δε εξαρτάται σε καμιά, σε ζώνη παραλίας, σε βιότοπο ή σε δημόσιο κτήμα , βρίσκεται εκτός αρχαιολογικού χώρου, εκτός περιοχής προς ΝΑ/σεσ ποιεσδήποτε φύσης και συντάσσεται στην περιοχή Εθνικής Κτηματολόγιο. Το αγροτεμάχιο απέχει από τη διάταξα πλευ από 10.000,0m και από τον οικισμό Σημάντρων 540,00 m.

ΣΗΜΑΝΤΡΑ ...../...../2015

Ο ΥΠΕΥΘΥΝΟΣ ΔΗΛΩΝ

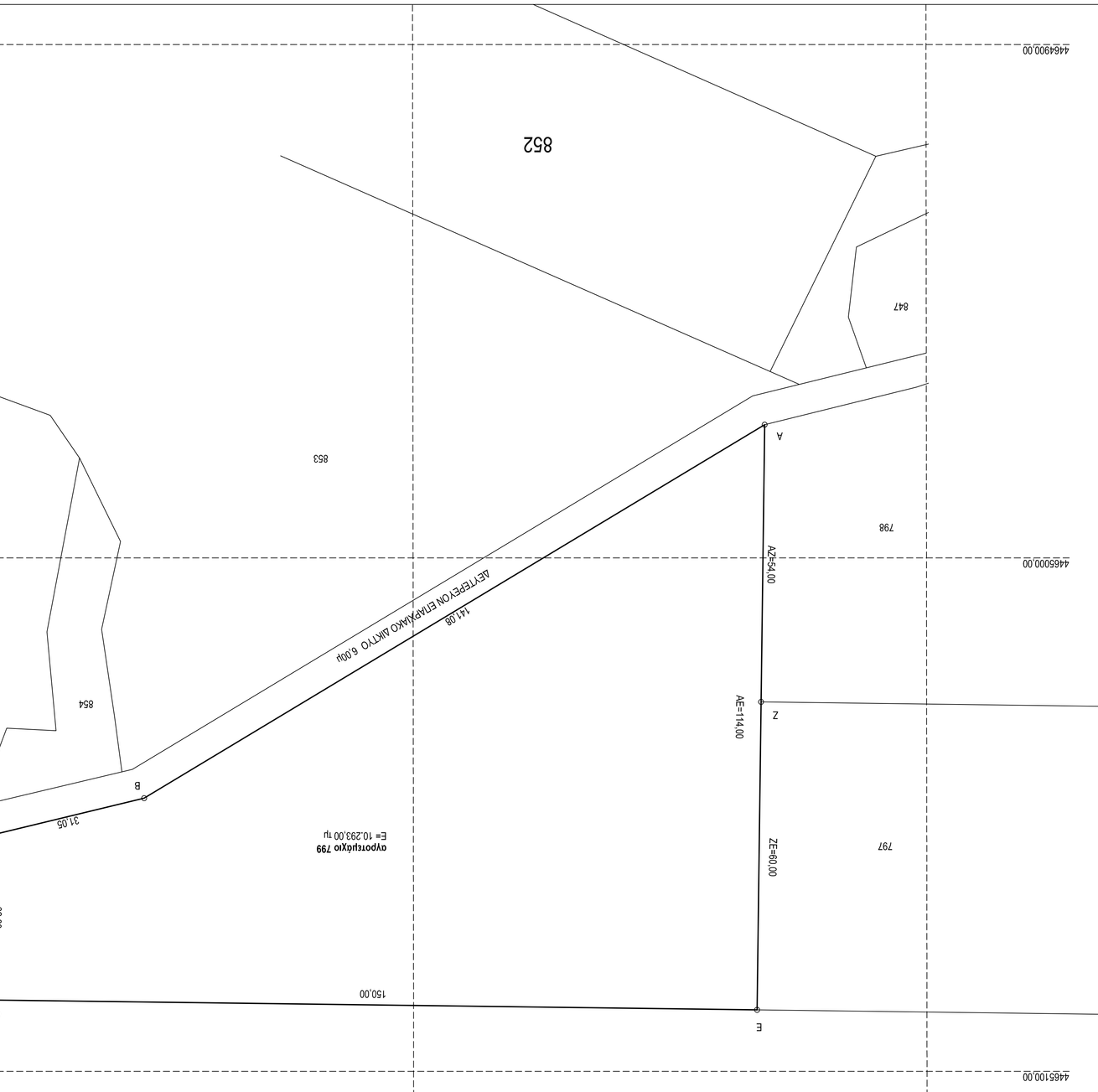

κτηματογιός	ΖΑΦΕΙΡΙΟΥ ΙΩΑΚΕΙΜ
έργο	ΒΙΟΤΕΧΝΙΑ ΕΠΕΞΕΡΓΑΣΙΑΣ ΚΑΙ ΤΥΠΟΠΟΙΗΣΗΣ ΒΡΩΣΙΜΗΣ ΕΛΙΑΣ
τοποθεσία	Δ.Κ. ΣΗΜΑΝΤΡΩΝ ΧΑΛΚΙΔΙΚΗΣ - ΔΗΜΟΣ Ν.ΠΡΟΠΟΝΤΙΔΑΣ
μελετητής	ΕΥΣΤΑΘΙΟΥ ΜΙΧΑΗΣ ΠΟΛΙΤΙΚΟΣ ΜΗΧΑΝΙΚΟΣ
θέμα σχεδίου	ΤΟΠΟΓΡΑΦΙΚΟ ΔΙΑΓΡΑΜΜΑ
σχεδίασε σχεδίου	
κλίμακες	1:500
ημερομηνία	2015
κωδικός μελέτης	
σφραγίδα - υπογραφή	