ΦΩΤΟΓΡΑΦΙΑ Φ1

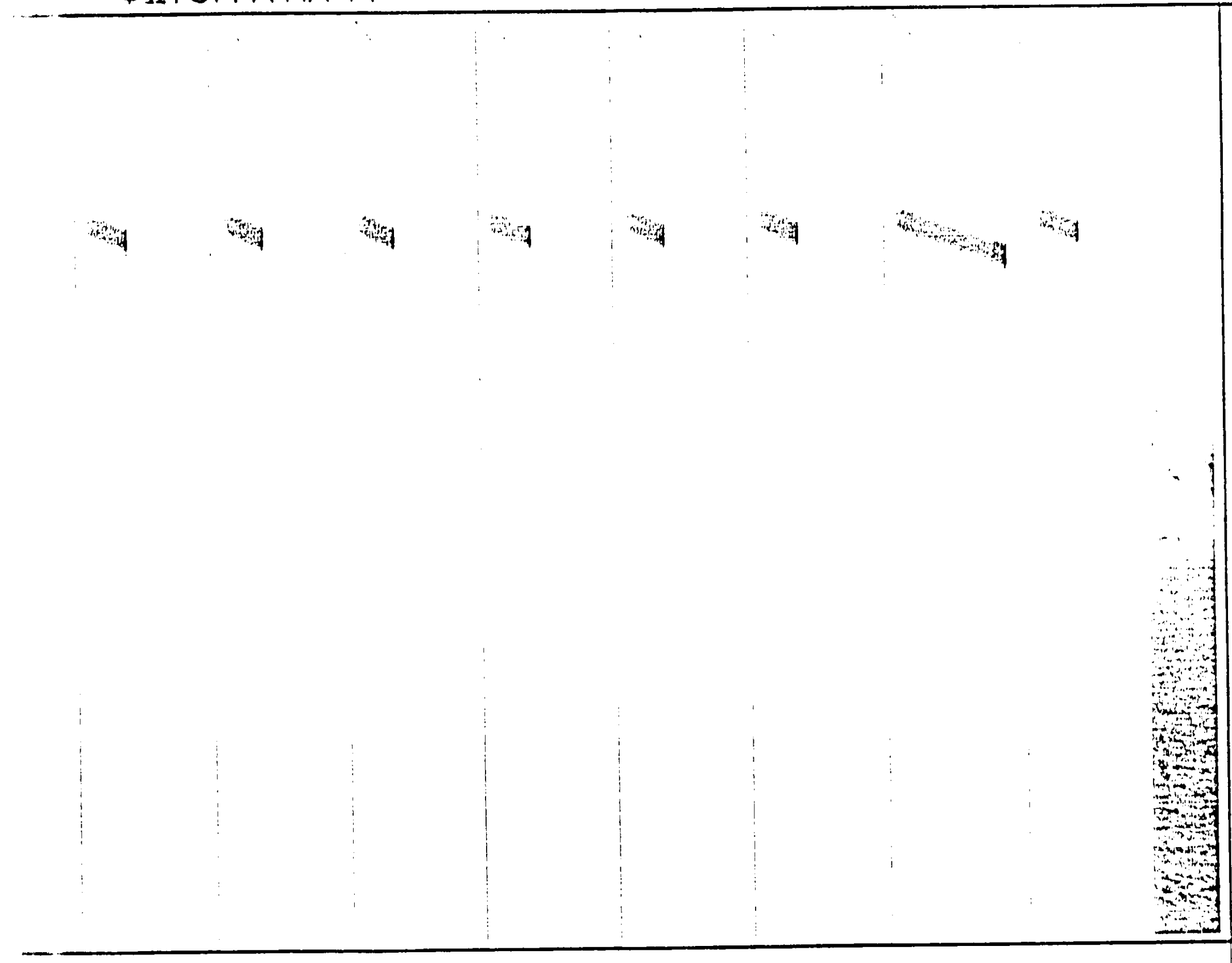

ΦΩΤΟΓΡΑΦΙΑ Φ4



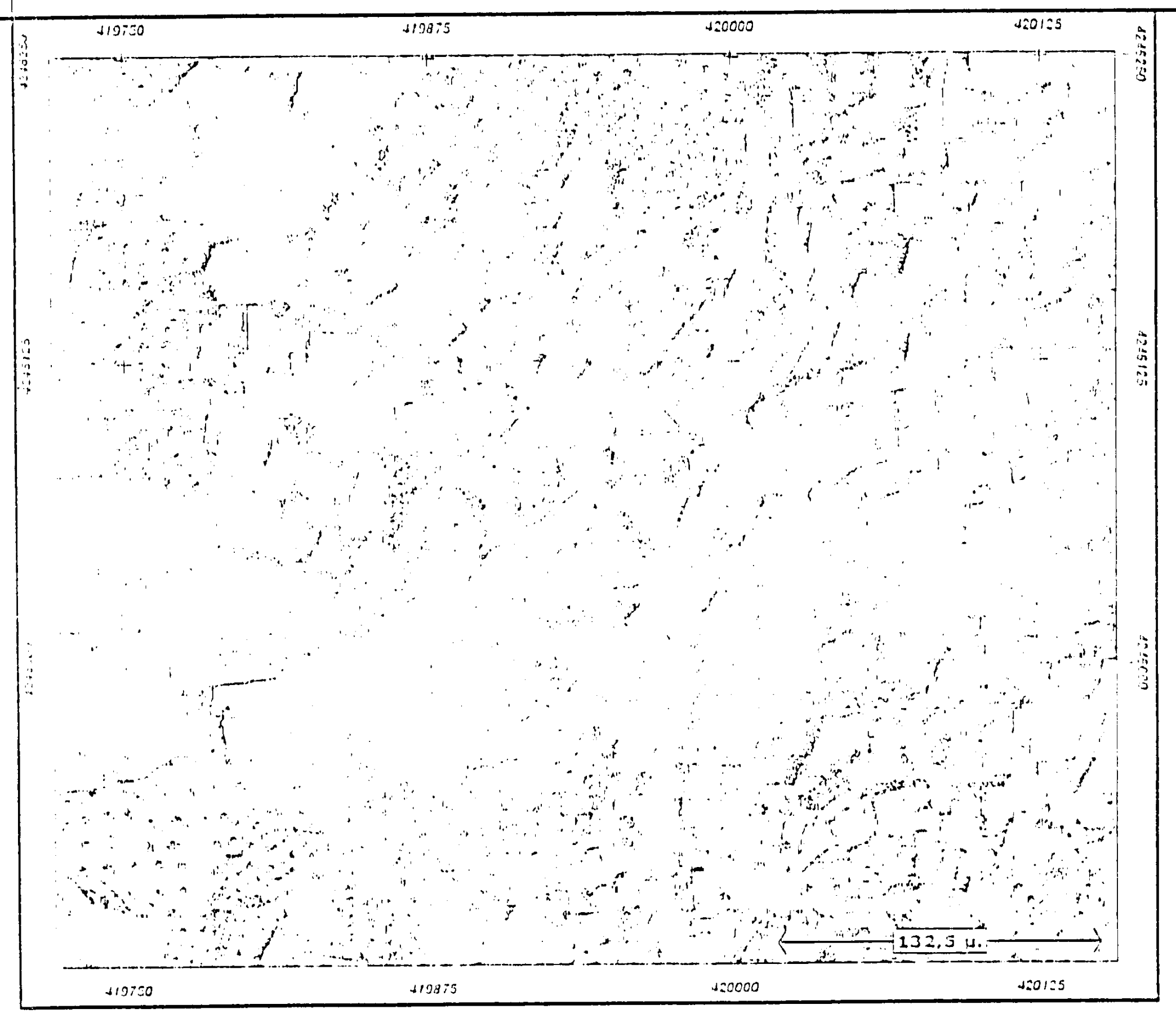
419750
419875
420000
420125
132.3 m

ΦΩΤΟΓΡΑΦΙΑ Φ2



ΦΩΤΟΓΡΑΦΙΑ Φ3



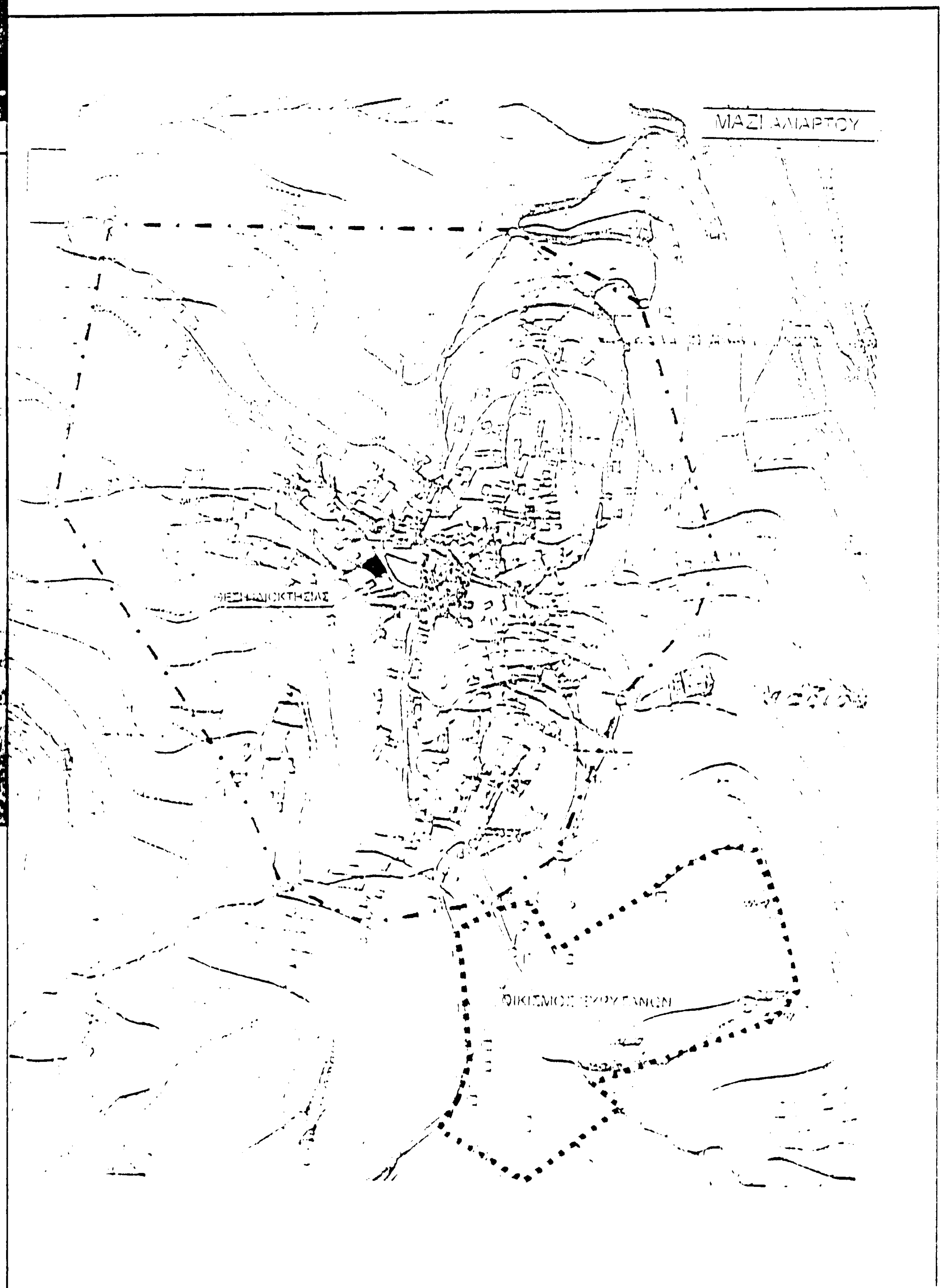
ΜΑΖΙ ΑΛΙΑΡΤΟΥ

	ΣΥΝΤΕΤΑΓΜΕΝΕΣ ΕΓΣΑ '87	
	ΟΙΚΟΠΕΔΟ	
Α/Α	Χ	Υ
Α	419938.44	4246075.33
Β	419925.15	4246065.40
Γ	419937.79	4246052.26
Δ	419949.17	4246059.94
	ΣΥΝΤΕΤΑΓΜΕΝΕΣ ΕΓΣΑ '87	
	ΚΤΗΡΙΟ	
Α/Α	Χ	Υ
1	419934.34	4246072.61
2	419931.03	4246059.28
3	419939.49	4246064.99

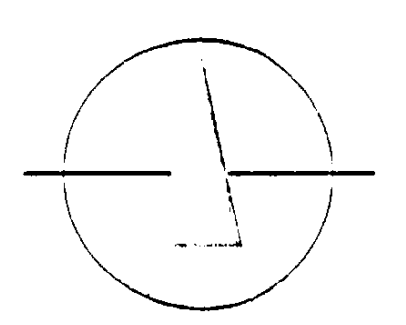

ΤΟΠΟΓΡΑΦΙΚΟ

ΕΜΒΑΔΟΝ ΟΙΚΟΠΕΔΟΥ (ΑΒΓΔΑ):
Ε = 284.92 m2

ΟΡΟΙ ΔΟΜΗΣΗΣ:

Φ.Ε.Κ. 181Δ/85, ΦΕΚ 289ΑΑΠ/2011
ΑΡΤΙΟΤΗΤΑ: Ε=500m2
ΕΠΙΤΡΕΠΟΜΕΝΗ ΚΑΛΥΨΗ: 60% max 240Μ2 Εοικ<700Μ2
ΣΥΝΤΕΛΕΣΤΗΣ ΔΟΜΗΣΗΣ: 0.60 Εοικ<1000Μ2 (ΑΜΙΓΩΣ ΕΠΑΓΓΕΛΜΑΤΙΚΗ ΧΡΗΣΗ)
ΕΠΙΤΡΕΠΟΜΕΝΟ ΥΨΟΣ: 7.50m + 2.00m ΣΤΕΓΗ

ΠΑΡΑΤΗΡΗΣΕΙΣ

Το διάγραμμα είναι ενταγμένο στο κρατικό σύστημα συντεταγμένων ΕΓΣΑ 87
Οι διαστάσεις και το εμβαδόν υπολογίστηκαν αναλυτικά απο τις συντεταγμένες των κορυφών
Η εξάρτηση από ΕΓΣΑ 87 πραγματοποιήθηκε με σύστημα GPS κάνοντας χρήση τουΕλληνικού συστήματος εντοπισμού - HEPOS

ΔΗΛΩΣΗ ΙΔΙΟΚΤΗΤΗ (Ν.4030/2011):

Ο κάτωθι υπογεγγραμμένος Αραμπάνος Ματθαίος, δηλώνω ότι:
τα αρχικά και υλοποιημένα όρια του οικοπέδου με στοιχεία (ΑΒΓΔΑ) και με εμβαδόν 284.92m2, που βρίσκεται στην Τ.Κ Μαζίου, στην Δ.Ε. Αλιάρτου του Δήμου Αλιάρτου υπεδείχθησαν από εμένα και ευθύνομαι για την ακρίβεια των δηλούμενων ορίων του γεωτεμαχίου καθώς και για την ύπαρξη και αιτία του δικαιώματός μου να ζήτησω την έκδοση άδειας δόμησης.

Ο δηλών

ΔΗΛΩΣΗ Ν.651/77

Δηλώνω υπεύθυνα οτι : το ανωτέρω οικόπεδο ΑΒΓΔΑ ευρίσκεται εντός οικισμού της Τ.Κ Μαζίου, στην Δ.Ε. Αλιάρτου του Δήμου Αλιάρτου και είναι άρτιο και οικοδομήσιμο, σύμφωνα με τις κείμενες πολεοδομικές διατάξεις. Επιπλέον, δεν εμπίπτει στις διατάξεις του άρθρου 12 του Ν/1337/83 (εφαρμογή πολεοδομικής μελέτης) και κατά συνέπεια δεν έχει υποχρέωση εισφοράς σε γη και χρήμα. Εντός του οικοπέδου δεν διέρχονται εναέριες εναέριες γραμμές μεταφοράς υψηλής τάσης της ΔΕΗ, αγωγός φυσικού αερίου, οδός προϋφιστάμενη του 1923 ή ρέμα.

Ο Μηχανικός

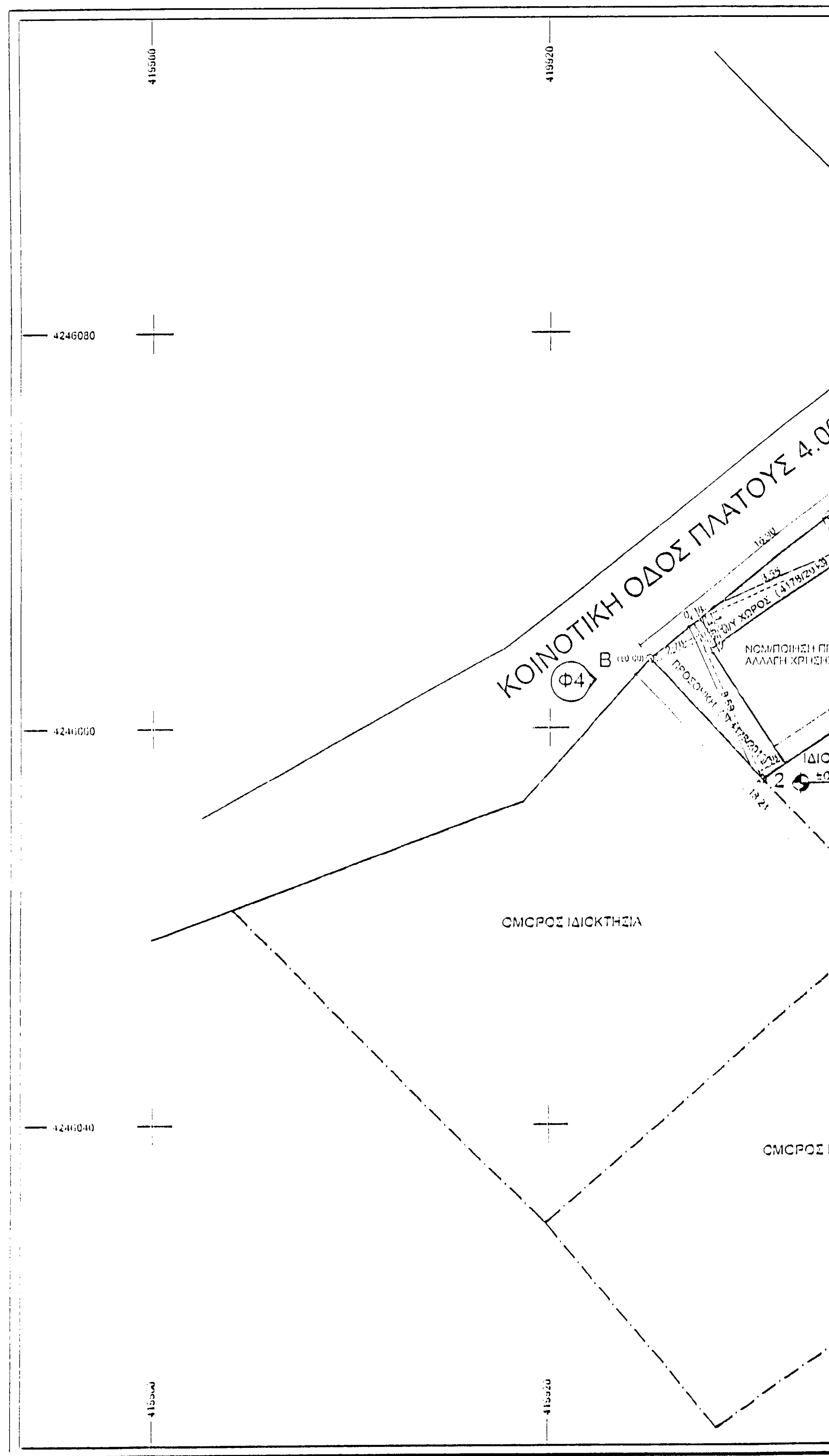
ΚΟΙΝΟΤΙΚΗ ΟΔΟΣ ΠΛΑΤΟΥΣ 4.00m
ΚΟΙΝΟΤΙΚΗ ΟΔΟΣ ΠΛΑΤΟΥΣ 5.00m
Φ1
Φ2
Φ3
Φ4
Α
Β
Γ
Δ
1
2
3
±0.00
-0.50
19.17
16.90
13.21
7.00
ΝΟΜΙΜΟΠΟΙΗΣΗ ΠΡΟ 1955 & ΑΛΛΑΓΗ ΧΡΗΣΗΣ
ΠΡΟΣΟΨΗ
ΙΔΙΟΚΤΗΣΙΑ ΑΡΑΜΠΑΝΟΥ ΜΑΤΘΑΙΟΥ
ΟΜΟΡΟΣ ΙΔΙΟΚΤΗΣΙΑ
ΟΜΟΡΟΣ ΙΔΙΟΚΤΗΣΙΑ
ΟΜΟΡΟΣ ΙΔΙΟΚΤΗΣΙΑ
4246080
4246060
4246040
419900
419920
419940
419960

ΕΡΓΟΔΟΤΗΣ: ΑΡΑΜΠΑΝΟΣ ΜΑΤΘΑΙΟΣ

ΕΡΓΟ: ΑΠΟΤΥΠΩΣΗ ΟΙΚΟΠΕΔΟΥ

ΘΕΣΗ: Τ.Κ. ΜΑΖΙΟΥ - Δ.Ε. ΑΛΙΑΡΤΟΥ - ΑΛΙΑΡΤΟΣ

ΟΜΑΔΑ ΜΕΛΕΤΗΣ: ΙΩΑΝΝΗΣ ΜΑΜΑΛΗΣ

ΑΡΧΙΤΕΚΤΟΝΙΚΗ ΜΕΛΕΤΗ

ΘΕΜΑ: ΤΟΠΟΓΡΑΦΙΚΟ

A-01

ΚΛΙΜΑΚΑ: 1:200

ΗΜΕΡΟΜΗΝΙΑ: ΔΕΚΕΜΒΡΙΟΣ 2014

ΥΠΟΓΡΑΦΗ - ΣΦΡΑΓΙΔΑ

ΙΩΑΝΝΗΣ Δ. ΜΑΜΑΛ
ΤΕΧΝ. ΠΟΛΙΤΙΚΟΣ ΜΗΧΑΝ
ΜΕΛΟΣ Ε.Ε.Τ.Ε.Μ. ΑΡ. ΜΗΤΡΩ
Α. ΑΘΗΝΩΝ 10, ΑΛΙΑΡΤ
ΤΗΛ. 2268
Α.Φ.Μ.

ΥΠΟΓΡΑΦΗ - ΣΦΡΑΓΙΔΑ

1233 64756
16-04-2017