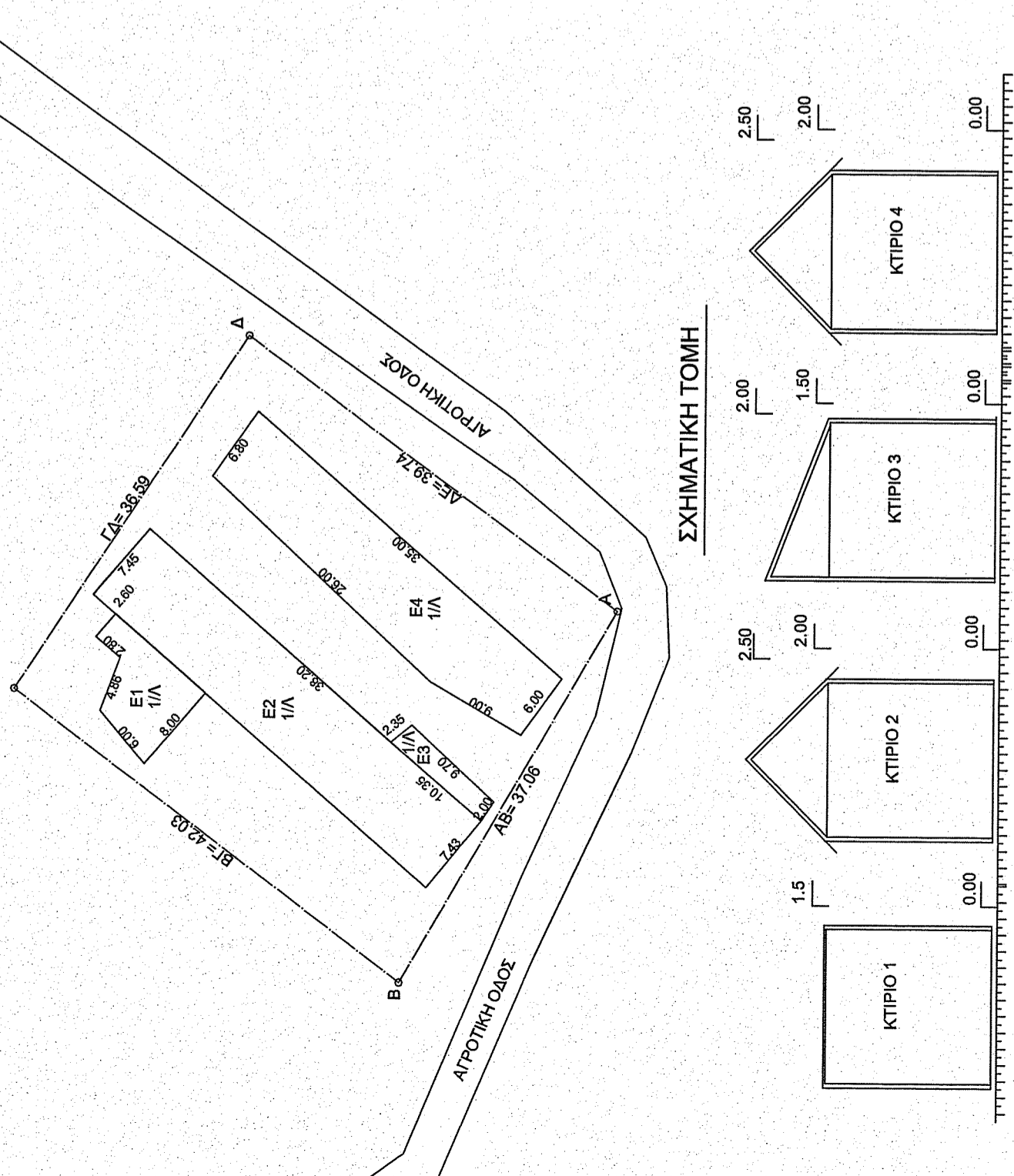


ΑΠΟΣΠΑΣΜΑ ΧΑΡΤΗ ΟΡΙΟΘΕΤΗΣΗΣ ΠΗΓΗΣ - ΚΛΙΜΑΚΑ 1:5000

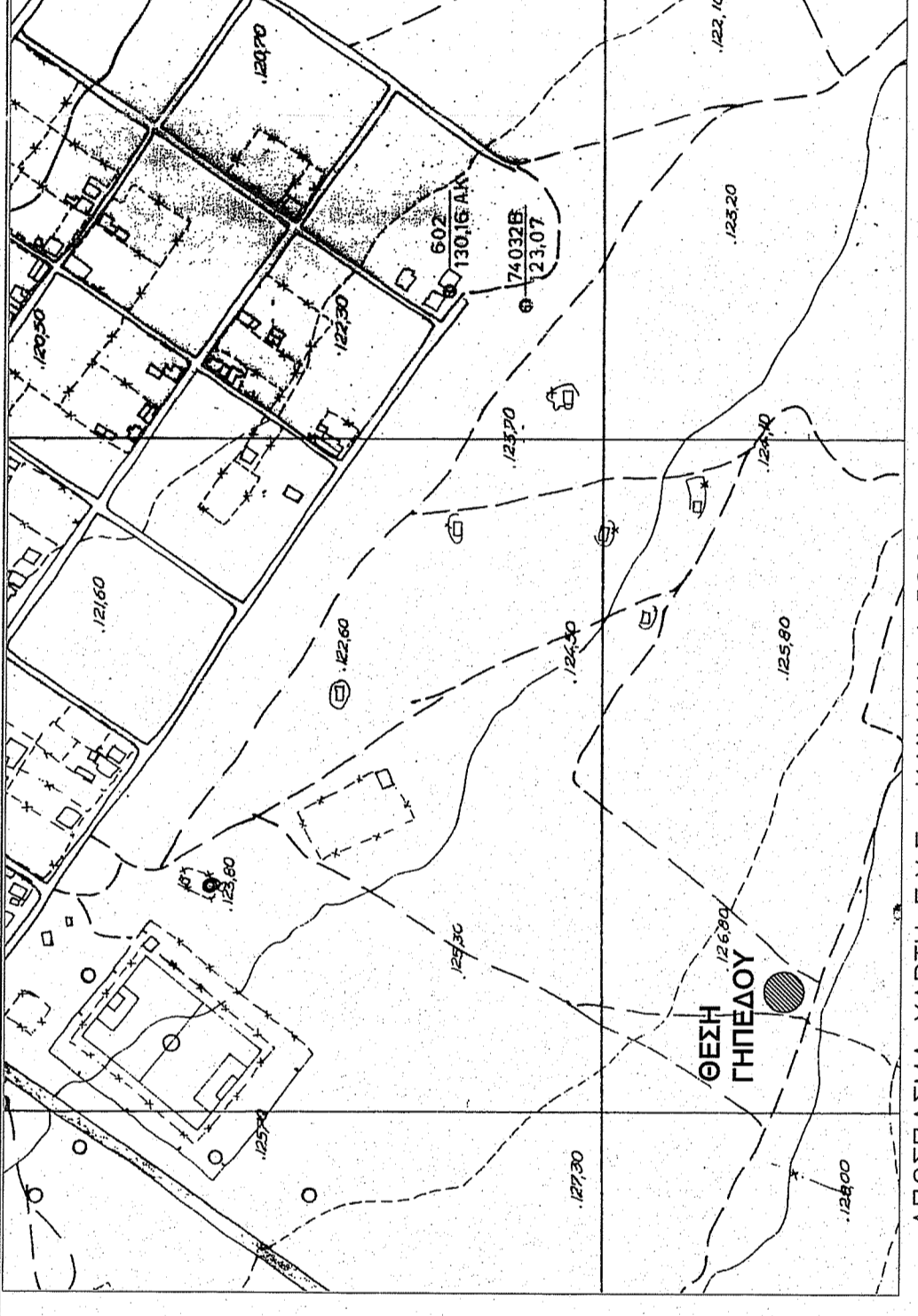


ΠΙΝΑΚΑΣ ΣΥΝΤΕΤΑΓΜΕΝΩΝ ΕΠΙΠΕΔΩΝ ΣΥΜΦΩΝΑ ΜΕ ΤΟ Π.Δ. ΤΗΣ 24/31-5-1985 (ΦΕΚ 270Δ) Τ.Μ.

| Α | X | Y |
|---|------------|------------|
| A | 3014876.07 | 4374649.38 |
| B | 301846.02 | 4374667.97 |
| Γ | 301871.09 | 4374701.7 |
| Δ | 301901.56 | 4374681.44 |



ΣΧΗΜΑΤΙΚΗ ΤΟΜΗ



ΑΠΟΣΠΑΣΜΑ ΧΑΡΤΗ Γ.Υ.Σ - ΚΛΙΜΑΚΑ 1:5000

ΑΠΟΤΥΠΩΣΗ ΓΗΠΕΔΟΥ ΥΠΟ ΤΑ ΣΤΟΙΧΕΙΑ Α-Β-Γ-Δ-Α

- Δ.Δ ΠΗΓΗΣ - Δ. ΤΡΙΚΚΑΙΩΝ
 ΟΡΟΙ ΔΟΜΗΣΗΣ ΕΚΤΟΣ ΣΧΕΔΙΟΥ
 Σύμφωνα με το Π.Δ. της 24/31-5-1985 (ΦΕΚ 270Δ), τροποποιήθηκε με τον νόμο 3212/03
- Ελάχιστο εμβαδόν: 400τ.μ.
 - Ελάχιστο πρόσποιο: 25 μ.
 - Μέγιστο ποσοστό κάλυψης: 10%
 - Μέγιστος συν/τής δόμησης ορίζεται σε 0,2
 - Μέγιστος αριθμός ορόφων των κτιρίων ορίζεται σε δύο (2) και το μέγιστο ύψος αυτών σε επτά και μισό (7,5)

ΔΗΛΩΣΗ ΤΟΥ Ν.651/1977

Η κάτωθι υπογεγραμμένη Κατασιούλα Βασιλική, Αγρονόμος Τοπογράφος Μηχανικός, δηλώνω υπεύθυνα ότι: Το υπό τα στοιχεία Α-Β-Γ-Δ-Α γήπεδο, έχει εμβαδό Ε= 1.500 τ.μ.
 - Βρίσκεται εκτός σχεδίου στη θέση Γαβρακιά στο Δ.Δ Πηγής.
 - Είναι μη έρπιο και μη οικοδομήσιμο σύμφωνα με το Π.Δ. της 24/31-5-1985 (ΦΕΚ 270Δ), όπως τροποποιήθηκε με τον νόμο 3212/03 και δεν επιτρέπεται η δόμηση σύμφωνα με τις κείμενες πολεοδομικές διατάξεις.

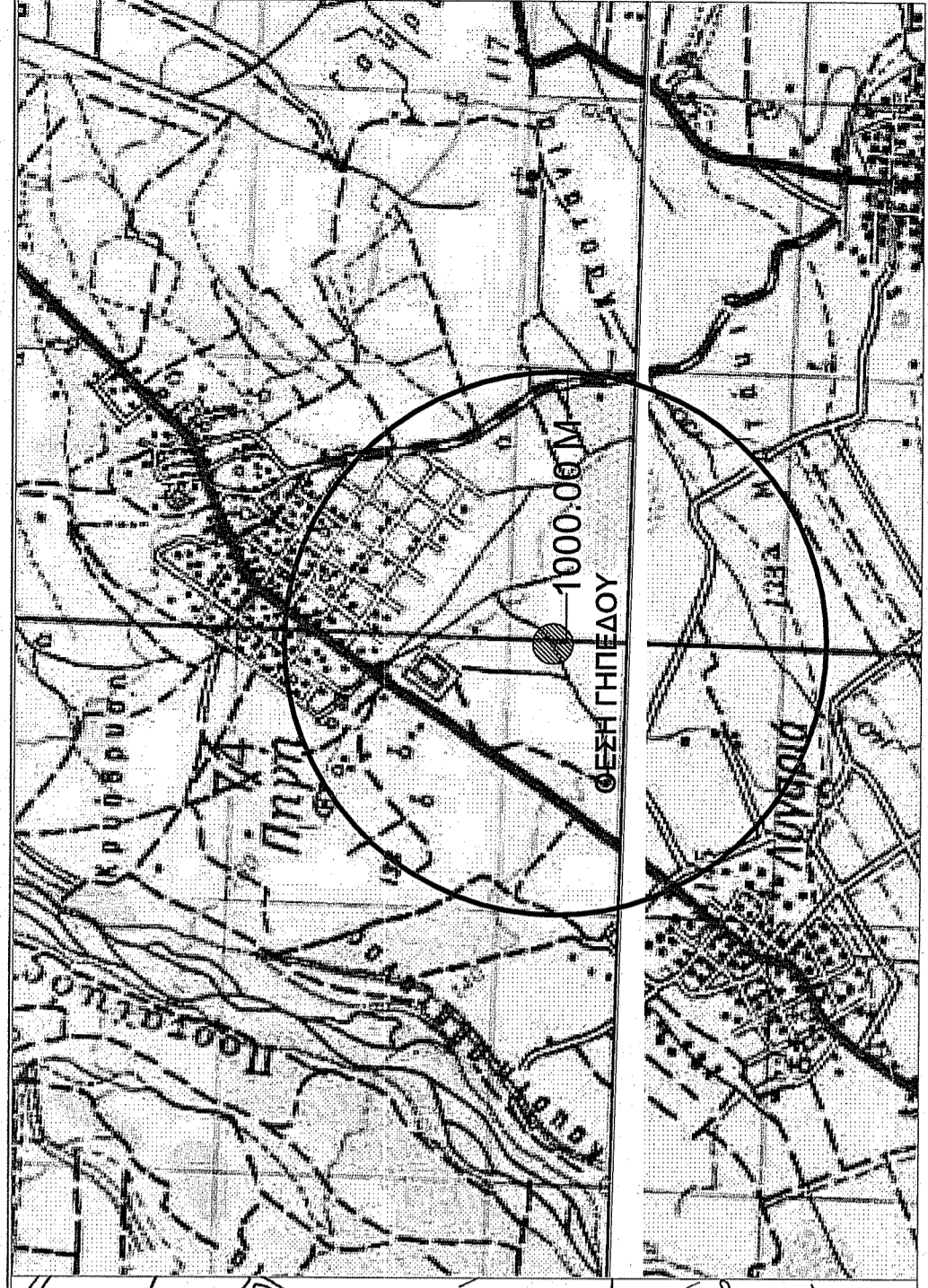
Η Δηλούσα Μηχανικός

Υ Π Ο Μ Ν Η Μ Α

Το Γεωδαιτικό Σύστημα Αναφοράς της Αποτύπωσης είναι το 'ΕΛΛΗΝΙΚΟ ΓΕΩΔΑΙΤΙΚΟ ΣΥΣΤΗΜΑ ΑΝΑΦΟΡΑΣ 1987' (ΕΓΣΑ - 87) με ελλειψοειδείς Αναφορές GRS 80, του οποίου τα στοιχεία είναι: α=6378137,000 - 1 / f=298.257.222.101
 Το θεμελιώδες σημείο αναφοράς είναι το κεντρικό βάθος του Δορυφορικού Σταθμού Διονυσίου με σφαιρικές συν/νες φ=39 μοίρες 04' 33" - 81,07 και λ=23 μοίρες 55' 51" - 0095 και υψόμετρο Γεωειδούς 7,00 μέτρα.

ΔΗΛΩΣΗ ΜΗΧΑΝΙΚΟΥ
 (κατά το άρθρο 2 της ΥΠ/2000 Υγειονομικής διατάξης «Περί όρων ιδρύσεως και λειτουργίας πτηνο-κτηνοτροφικών εγκαταστάσεων»)
 Δηλώνω υπεύθυνα ότι περί του γηπέδου και σε ακτίνα 1000,00 μέτρων δεν υπάρχουν ξηνοδοκεία, στατόπλοδα, βοιμχανίες - βιοτεχνίες υγειονομικού ενδιαφέροντος και μοναστήρια.

Η μηχανικός



ΑΠΟΣΠΑΣΜΑ ΧΑΡΤΗ Γ.Υ.Σ - ΚΛΙΜΑΚΑ 1:25000

ΕΡΓΟΔΟΤΗΣ : ΚΑΤΣΙΑΝΤΩΝΗΣ ΣΠΥΡΙΔΩΝ


ΘΕΣΗ ΕΡΓΟΥ : ΓΑΒΡΑΚΙΑ-Δ.Δ. ΠΗΓΗΣ - Δ. ΤΡΙΚΚΑΙΩΝ

ΜΕΛΕΤΗΤΗΣ : ΚΑΤΣΙΟΥΛΑ ΒΑΣΙΛΙΚΗ- ΤΟΠΟΓΡΑΦΟΣ ΜΗΧΑΝΙΚΟΣ

| | |
|----------------------------------|-----------------------|
| ΘΕΜΑ ΣΧΕΔΙΟΥ : | ΘΕΜΑ ΣΧΕΔΙΟΥ |
| ΤΟΠΟΓΡΑΦΙΚΟ ΔΙΑΓΡΑΜΜΑ | ΤΟΠΟΓΡΑΦΙΚΟ ΔΙΑΓΡΑΜΜΑ |
| ΧΡΟΝΟΣ ΣΧΕΔΙΟΥ - ΔΕΚΕΜΒΡΙΟΣ 2011 | ΚΛΙΜΑΚΑ 1:500 |

ΥΠΟΓΡΑΦΗ - ΣΦΡΑΓΙΔΑ

ΘΕΩΡΗΣΗ



ΚΑΤΣΙΟΥΛΑ Γ. ΒΑΣΙΛΙΚΗ
 ΑΓΡΟΝΟΜΟΣ - ΤΟΠΟΓΡΑΦΟΣ ΜΗΧΑΝΙΚΟΣ ΕΜΠ
 ΤΖΑΒΕΛΑ 8 - ΤΡΙΚΑΛΑ - ΤΗΛ: 24310 27506
 ΑΡ. ΜΗΤΡΩΟΥ Τ.Ε.Ε.: 06477
 ΑΦΜ: 1367282400 ΤΡΙΚΑΛΩΝ

Αντίκει στο έγγραφο μας ΤΡΙΚΑΛΑ 24-11-2011
 ΤΡΙΚΑΛΑ 24-11-2011
 Ο Δ.Δ. ΠΗΓΗΣ
 Κουλουκούρας Κρήστος
 Δασολόγος με Β Βαθμό
 ΤΣΙΑΜΗ ΑΝΝΑ
 ΔΑΣΟΛΟΓΟΣ