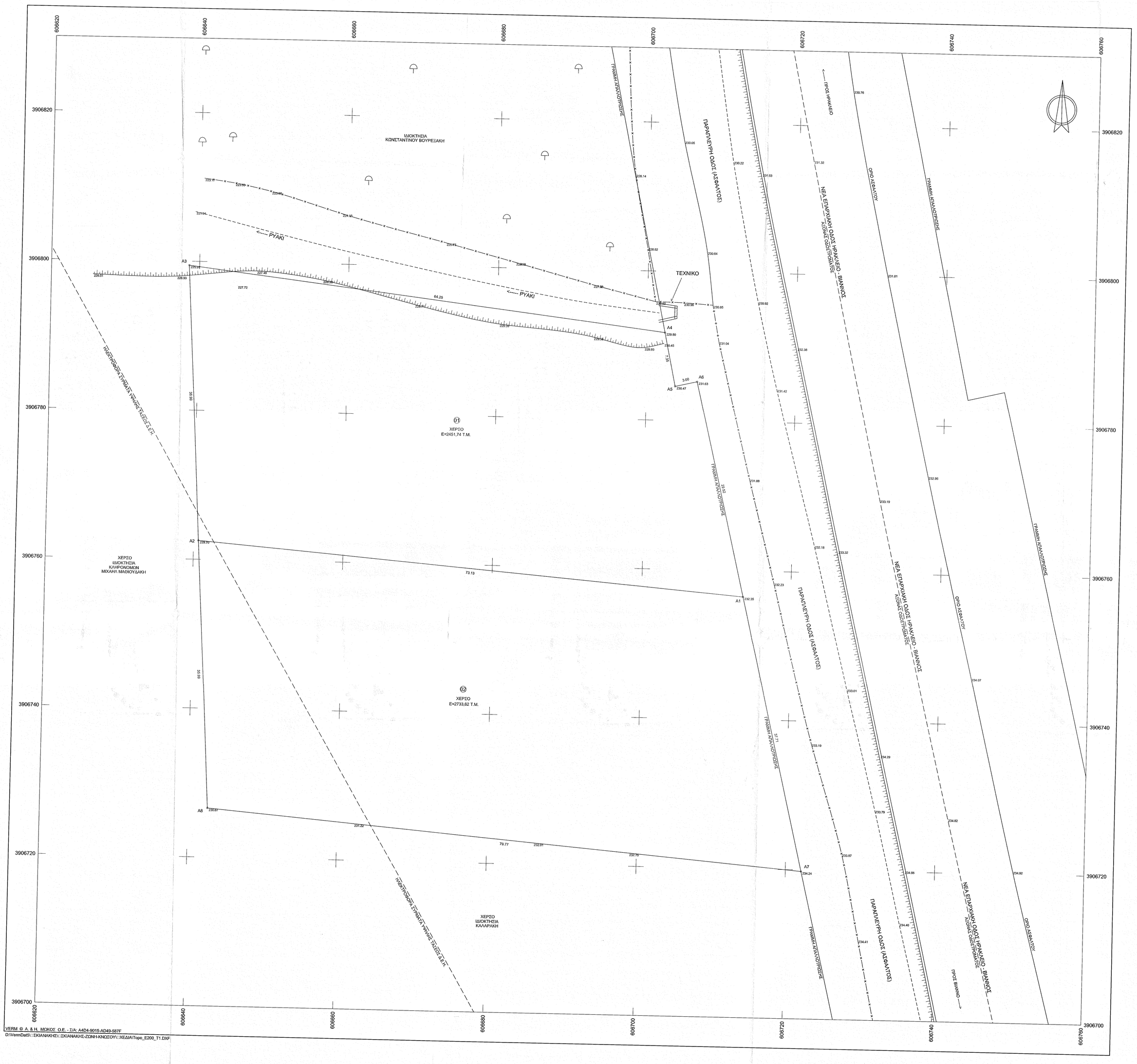

Συντεταγμένες ορίων								
Σημείο	X (m)	Y (m)	Σημείο	X (m)	Y (m)	Σημείο	X (m)	Y (m)
A1	606713.531	3906756.514	A2	606640.651	3906762.524	A3	606638.609	3906799.457
A4	606702.400	3906791.765	A5	606703.891	3906784.572	A6	606706.811	3906785.255
A7	606722.119	3906719.782	A8	606642.638	3906726.589			

Γεωτεμάχιο 1, Σημ.: 6, Ε= 2451.74 m²								
A1	A2	A3	A4	A5	A6			
Πλευρά	Μήκος (m)	Πλευρά	Μήκος (m)	Πλευρά	Μήκος (m)	Πλευρά	Μήκος (m)	
A1-A2	73.13	A2-A3	36.99	A3-A4	64.25	A4-A5	7.35	
A5-A6	3.00	A6-A1	29.52					

Γεωτεμάχιο 2, Σημ.: 4, Ε= 2733.62 m²							
A1	A7	A8	A2				
Πλευρά	Μήκος (m)	Πλευρά	Μήκος (m)	Πλευρά	Μήκος (m)	Πλευρά	Μήκος (m)
A1-A7	37.71	A7-A8	79.77	A8-A2	35.99	A2-A1	73.13

ΥΠΟΜΝΗΜΑ

- Ελιά
- Καγκελόπορτα
- Φρούδ πρανούς
- Πόδι πρανούς
- Συρματόπλεγμα

ΟΡΟΙ ΔΟΜΗΣΗΣ

Ελάχιστα όρια: 45 μ. - 50 μ. - 4000 τ.μ. (Κατά κανόνα)
10 μ. - 15 μ. - 750 τ.μ. (Πριν της 12-11-1962)
20 μ. - 35 μ. - 1200 τ.μ. (Πριν της 12- 9-1964)
25 μ. - 40 μ. - 2000 τ.μ. (Πριν της 17-10-1978)

Μέγιστο ποσοστό κάλυψης: **10%**
Μέγιστος συντελεστής δόμησης: **0,2**
Μέγιστος αριθμός ορόφων: **2**
Μέγιστο ύψος κτιρίων: **7,50 μ.**

Τίτλοι: Το με αριθμό 7962/9-2-2004 Συμβόλαιο της Συμβολαιογράφου Ηρακλείου Καλλιόπης Ι. Παπαδάκη και το με αριθμό 33485/15-4-2004 Συμβόλαιο της Συμβολαιογράφου Ηρακλείου Καλλιόπης Μ. Παπαδάκη.
Εμβαδόν ιδιοκτησίας **(01)** που περικλείεται από τα άκρα (A1-A2-A3-A4-A5-A6-A1) = **2451,74 τ.μ.**
Εμβαδόν ιδιοκτησίας **(02)** που περικλείεται από τα άκρα (A1-A7-A8-A2-A1) = **2733,62 τ.μ.**

ΔΗΛΩΣΗ ΜΗΧΑΝΙΚΟΥ, (Ν. 651/1977)

Ο υπογεγραμμένος Γεώργιος Αλ. Ασκιανάκης Πολιτικός Μηχανικός Τ.Ε. δηλώνω υπεύθυνα ότι οι ιδιοκτησίες **(01)** και **(02)** που περικλείονται από τα προαναφερόμενα όρια με εμβαδόν **2451,74 τ.μ.** και **2733,62 τ.μ.** αντίστοιχα βρίσκονται στην θέση **"Προφήτης Ηλίας"** της κτηματικής περιφέρειας του οικισμού Σκαλανίου του Δήμου Ηρακλείου Κρήτης, εκτός ορίων οικισμού και εκτός εγκεκριμένου πολεοδομικού σχεδίου, με πρόσωπο επί της νέας επαρχιακής οδού "Ηράκλειο - Βιάννος" και είναι μη οικοδομήσιμες σύμφωνα με τις ισχύουσες πολεοδομικές διατάξεις, ως ιδιοκτησίες που βρίσκονται στην Ζώνη Δ' της προστασίας του αρχαιολογικού χώρου της Κνωσού, (Φ.Ε.Κ. 282/Α.Α.Π./31-10-2011).

Πάνω από τις ιδιοκτησίες διέρχονται εν μέρει ηλεκτροφόρα σύρματα υψηλής τάσεως της Δ.Ε.Η., αυτές όμως δεν διέρχεται ρέμα, ενώ η απουσίαση είναι εντατημένη στο κρατικό τριγωνομετρικό σύστημα αναφοράς **ΕΓΣΑ 87** με δικτυακό σύστημα **GPS**, συνδεδεμένο στο σύστημα συντεταγμένων της **METRICANET**, (το δίκτυο είναι εντατημένο και συνοψθυμένο από το Α.Π.Θ. στο σύστημα **ITRS07** του **Hepoi**).

Επίσης, οι εν λόγω ιδιοκτησίες απέχουν απόσταση περίπου 3800 μέτρων από την πλησιέστερη ακτή.

Οι ιδιοκτησίες βρίσκονται **εκτός** του γενικού πολεοδομικού σχεδίου Ηρακλείου.

Τα όρια των προαναφερόμενων ιδιοκτησιών υποδείχθηκαν από τον ιδιοκτήτη τους.

Ο ΔΗΛΩΝ

ΔΗΛΩΣΗ ΙΔΙΟΚΤΗΤΗ

Ο υπογεγραμμένος, ιδιοκτήτης των προαναφερόμενων ιδιοκτησιών δηλώνω υπεύθυνα ότι τα όρια που έχω υλοποιήσει και υποδείξει σ' αυτές είναι τα ορθά.

Ο ΔΗΛΩΝ







Πολεοδομικός έλεγχος ΠΕ
Αριθ. 23631/11-04-2015
Ηράκλειο 15-04-2015
Ο Δ/ντης Δόσεων

ΙΔΙΟΚΤΗΤΗΣ:

ΑΛΕΞΑΝΔΡΟΣ ΑΣΚΙΑΝΑΚΗΣ του ΓΕΩΡΓΙΟΥ

ΕΡΓΟ :

ΑΠΟΤΥΠΩΣΗ ΙΔΙΟΚΤΗΣΙΩΝ

Αποτύπωση δομής Διάκοσμος

Θέση

"ΠΡΟΦΗΤΗΣ ΗΛΙΑΣ", ΚΤΗΜΑΤΙΚΗ ΠΕΡΙΦΕΡΕΙΑ ΟΙΚΙΣΜΟΥ ΣΚΑΛΑΝΙΟΥ - ΔΗΜΟΣ ΗΡΑΚΛΕΙΟΥ ΚΡΗΤΗΣ

Θέμα σχεδίου	αριθμός σχεδίου	Τ1
ΤΟΠΟΓΡΑΦΙΚΟ ΔΙΑΓΡΑΜΜΑ	ΚΛΙΜΑΚΑ	1:200
	Προβολικό σύστημα ΕΓΣΑ87	

Χρόνος μελέτης: ΙΑΝΟΥΑΡΙΟΣ 2015

Υπογραφή	Σφραγίδα
	ΓΕΩΡΓΙΟΣ ΑΛ. ΑΣΚΙΑΝΑΚΗΣ ΠΤΥΧΙΟΥΧΟΣ Π.Ο.Α. ΑΡΧΙΑΝΙΚΟΣ Υ.Δ. Α.Μ.Σ.Ε. Τ.Ε.Ν.Κ. : 44411 ΜΑΥΣΩΛΟΥ 225 - Ν. ΛΑΚΚΑΡΜΑΔΕΟΣ ΤΗΛ. 2810-341272 ΑΦΜ 132329773 – ΔΟΥ Β' ΗΡΑΚΛΕΙΟΥ