

ΟΡΘΟΦΩΤΟΧΑΡΤΗΣ ΥΠ.ΓΕΩΡΓΙΑΣ
ΕΤΟΣ ΦΩΤΟΛΗΨΗΣ : 1996
ΠΡΟΒΟΛΙΚΟ ΣΥΣΤΗΜΑ Ε.Γ.Σ.Α '87

ΑΠΟΣΠΑΣΜΑ ΜΕΓΕΘΥΝΣΗΣ ΑΕΡΟΦΩΤΟΓΡΑΦΙΑΣ Γ.Υ.ΣΤΡΑΤΟΥΣ 1984
ΚΛΙΜΑΚΑ ΖΕΥΓΟΥΣ 1:10000

ΟΡΘΟΦΩΤΟΧΑΡΤΗΣ ΝΟΜΑΡΧΙΑΚΗΣ ΑΥΤΟΔΙΟΙΚΗΣΗΣ ΚΟΡΙΝΘΙΑΣ
ΕΤΟΣ ΦΩΤΟΛΗΨΗΣ : 2009
ΠΡΟΒΟΛΙΚΟ ΣΥΣΤΗΜΑ Ε.Γ.Σ.Α '87



ΣΥΝΤΕΤΑΓΜΕΝΕΣ ΚΟΡΥΦΩΝ

ΣΗΜΕΙΟ	X	Ψ
N1	369978.89	4213806.83
Ξ1	369979.31	4213792.34
O1	369973.11	4213789.10
Π1	369975.99	4213766.79
P1	369989.15	4213762.64

ΠΙΝΑΚΑΣ ΣΥΝΤΕΤΑΓΜΕΝΩΝ ΚΑΙ ΠΛΕΥΡΩΝ ΙΔΙΟΚΤΗΣΙΑΣ

Κωδικός: 01 Ε= 5570.85 μ²

Κορυφές	X	Y	Πλευρές
A	369875.016	4213801.390	5.66
B	369880.175	4213799.051	8.47
Γ	369888.187	4213796.352	16.46
Δ	369904.289	4213792.899	15.45
E	369918.978	4213787.028	10.71
Z	369929.180	4213785.531	17.31
H	369946.284	4213786.199	10.19
Θ	369955.614	4213792.297	19.19
I	369972.434	4213801.531	5.27
K	369976.221	4213805.191	12.14
Λ	369986.556	4213811.554	11.91
M	369998.116	4213814.434	8.47
N	370006.579	4213814.199	11.59
Ξ	370018.008	4213812.274	9.69
O	370027.590	4213810.845	3.29
Π	370030.869	4213810.628	4.00
P	370027.513	4213808.458	3.74
Σ	370023.986	4213807.211	2.84
T	370021.240	4213806.498	7.78
Υ	370013.599	4213805.014	3.33
Φ	370010.380	4213804.157	5.67
X	370005.182	4213801.892	2.93
Ψ	370002.691	4213800.356	2.81
Ω	370000.693	4213798.378	2.24
Α1	369999.872	4213796.295	1.83
Β1	369999.694	4213794.670	1.66
Γ1	369999.694	4213793.011	2.30
Δ1	370000.063	4213790.740	1.51
Ε1	370000.377	4213789.264	16.10
Ζ1	370004.148	4213771.561	15.00
Η1	369989.159	4213772.140	40.15
Θ1	369989.159	4213731.988	28.94
Ι1	369961.426	4213740.248	28.84
Κ1	369933.686	4213748.145	30.45
Λ1	369904.337	4213756.252	27.96
Μ1	369881.295	4213776.726	26.72

ΟΡΟΙ ΔΟΜΗΣΗΣ

ΠΔ/24-05-85 (ΦΕΚ 270Δ/31-05-85)
1. ΟΔΕ=4000Μ2
ΕΛΑΧΙΣΤΟ ΠΡΟΣΩΠΟ 25Μ
Η βάθυνση του προηγούμενου εδαφίου του αφορά στο ελάχιστο πρόσυπο δεν ισχύει για την ανέγερση στοών των άρθρων 2 και 3, εφόσον εξυπηρετούνται από συρτοτικές ή δοτικούς δρόμους, καθώς και αρεβατικών καταστημάτων, η ανέγερση των οποίων επιτρέπεται και σε γήπεδα που εξυπηρετούνται αποκλειστικά από μονοπάτια."
Η παρ.α' αντικαταστάθηκε ως άνω με την παρ.1 άρθρ.10 Ν.3212/2003, ΦΕΚ Α 308/31.12.2003.
Με την παρ.3 άρθρ.23 του αυτού νόμου ορίζεται ότι "Η περίπτωση α' της παραγράφου 1 του άρθρου 1 του από 24/31.5. 1985 προεδρικού διατάγματος, όπως αντικαθίστατα με την παρ. 1 του άρθρου 10 του νόμου αυτού, δεν ισχύει για γήπεδα που υφίστανται κατά την έναρξη ισχύος του νόμου αυτού".

ΒΥΓΗΠΕΔΑ ΠΟΥ ΕΧΟΥΝ ΠΡΟΣΩΠΟ ΣΕ ΔΙΕΘΝΕΙΣ,ΕΘΝΙΚΕΣ ΕΠΑΡΧΙΑΚΕΣΔΗΜΟΤΙΚΕΣ ΚΑΙ ΚΟΙΝΟΤΙΚΕΣ ΟΔΟΥΣ ΩΣ ΚΑΙ ΣΕ ΕΓΚΑΤΑΛΕΙΜΕΝΑ ΤΜΗΜΑΤΑ ΤΟΥΣ ΚΑΙ ΣΕ ΙΔΙΑΙΤΕΡΕΣ ΓΡΑΜΜΕΣ ΑΠΑΛΛΟΤΡΙΩΝΤΑΙ:
ΕΛΑΧΙΣΤΟ ΠΡΟΣΩΠΟ 45Μ
ΕΛΑΧΙΣΤΟ ΒΑΘΟΣ 30Μ
ΕΛΑΧΙΣΤΟ ΕΜΒΑΔΟΝ 4000Μ2

2. Κατά παρέκκλιση από την προηγούμενη παράγραφο θεωρούνται άρτια και οικοδομήσιμα τα γήπεδα:
α) Τα κείμενα εντός της ζώνης των πόλεων, κωμών, και οικισμών, τα οποία είχαν κατά την 24.4.1977 ημέρα δημοσίευσης του από 5.4.77 π.Δ/τος (ΦΕΚ 132 Δ') ελάχιστο εμβαδόν 2000 μ2. β) Τα γήπεδα που κατά την ημέρα δημοσίευσης του παρόντος π.Δ/τος έχουν πρόσωπο σε Διεθνές, Εθνικής, Επαρχιακής, Δημοτικής και Κοινοτικής οδούς, καθώς και σε εκκαθαλευόμενα τμήματα αυτών και σε σιδηροδρομικές γραμμές και εφόσον έχουν:
αα) Τα γήπεδα που υφίστανται κατά την 12.11.1982 ημέρα δημοσίευσης του από 24.10.82 β.Δ/τος (ΦΕΚ 142 Δ'). Ελάχιστο πρόσωπο:10 μέτρα Ελάχιστο βάθος 15 μέτρα Ελάχιστο εμβαδόν 750μ2.
ββ) Τα γήπεδα που υφίστανται κατά τη 12.9904 ημέρα δημοσίευσης του από 21.7.1984 β.Δ/τος (ΦΕΚ 141Δ'). Ελάχιστο πρόσωπο:20 μέτρα Ελάχιστο βάθος 35 μέτρα Ελάχιστο εμβαδόν 1.200 μ2.
γγ) Τα γήπεδα που υφίστανται κατά τη 17.10.1978 ημέρα δημοσίευσης του από 6.10.78 π.Δ/τος (ΦΕΚ 538Δ'). Ελάχιστο πρόσωπο:25 μέτρα Ελάχιστο βάθος 40 μέτρα Ελάχιστο εμβαδόν 2000 μ2.
δδ) Τα γήπεδα που δημιουργήθηκαν από τη 17.10.1978 ημέρα δημοσίευσης του από 6.10.1978 π.Δ/τος (ΦΕΚ 538Δ) μέχρι την ημέρα δημοσίευσης του παρόντος π.Δ/τος ελάχιστο εμβαδόν 4000 μ2.

Ν4258/2014 (ΟΡΙΟΘΕΤΗΣΗ ΡΕΜΑΤΩΝ)

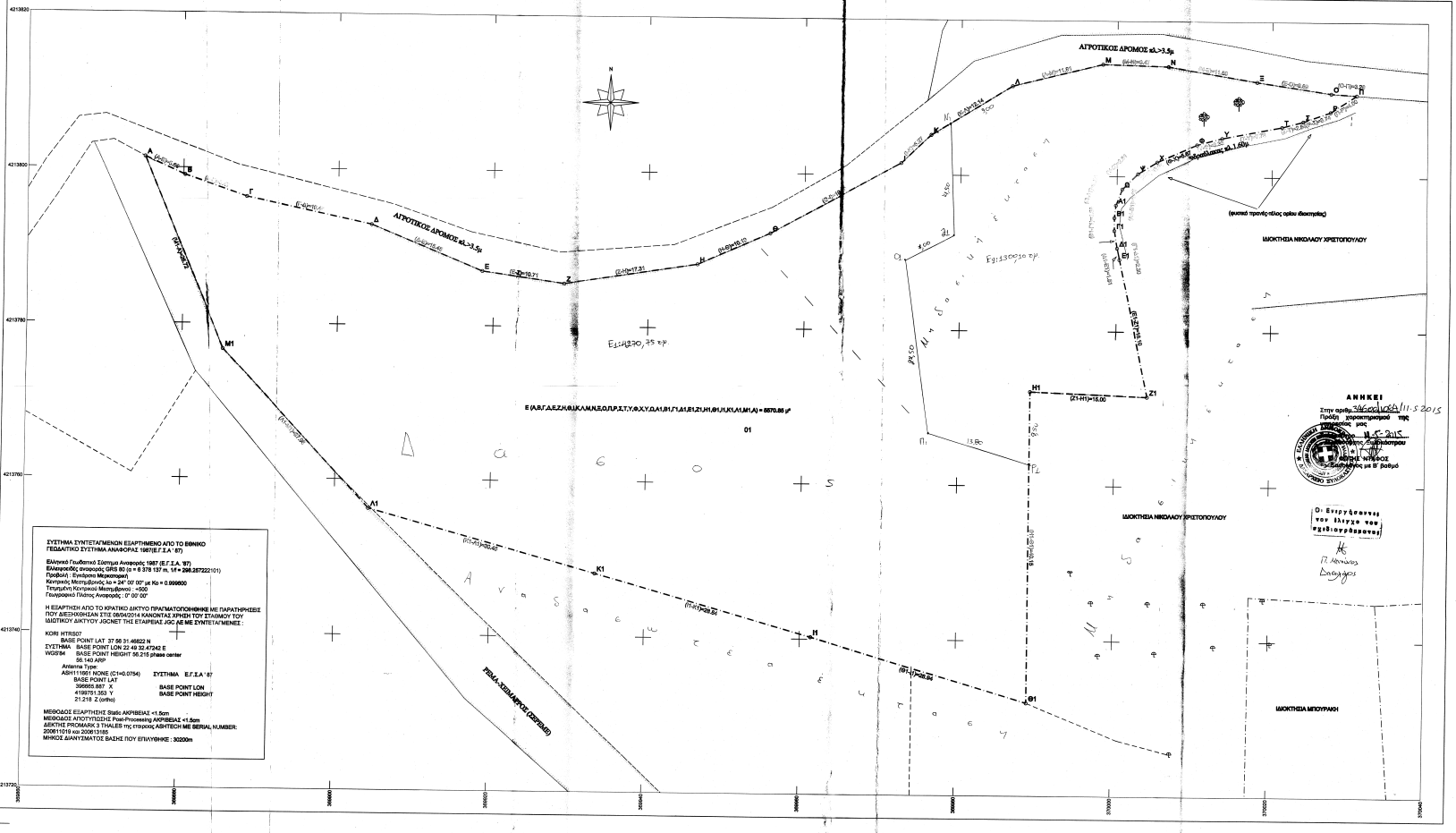

ΣΥΣΤΗΜΑ ΣΥΝΤΕΤΑΓΜΕΝΩΝ ΕΞΑΡΤΗΜΕΝΟ ΑΠΟ ΤΟ ΕΘΝΙΚΟ ΓΕΩΔΑΙΤΙΚΟ ΣΥΣΤΗΜΑ ΑΝΑΦΟΡΑΣ 1987(Ε.Γ.Σ.Α.' 87)

Ελληνικό Γεωδαιτικό Σύστημα Αναφοράς 1987 (Ε.Γ.Σ.Α. '87)
Ελλειψοειδές αναφοράς GRS 80 (α = 6 378 137 m, 1/f = 298.257222101)
Προβολή : Εγκάρσια Μερκατορική
Κεντρικός Μεσημβρινός λο = 24° 00' 00" με Κο = 0.999600
Τετμημένη Κεντρικού Μεσημβρινού : +000
Γεωγραφικό Πλάτος Αναφοράς : 0° 00' 00"

Η ΕΞΑΡΤΗΣΗ ΑΠΟ ΤΟ ΚΡΑΤΙΚΟ ΔΙΚΤΥΟ ΠΡΑΓΜΑΤΟΠΟΙΗΘΗΚΕ ΜΕ ΠΑΡΑΤΗΡΗΣΕΙΣ ΠΟΥ ΔΙΕΞΗΧΘΗΣΑΝ ΣΤΙΣ 08/04/2014 ΚΑΝΟΝΤΑΣ ΧΡΗΣΗ ΤΟΥ ΣΤΑΘΜΟΥ ΤΟΥ ΙΔΙΩΤΙΚΟΥ ΔΙΚΤΥΟΥ JGCNET ΤΗΣ ΕΤΑΙΡΕΙΑΣ JGC ΜΕ ΜΕ ΣΥΝΤΕΤΑΓΜΕΝΕΣ :

KORI HTRS07
BASE POINT LAT. 37 56 31.46823 N
ΣΥΣΤΗΜΑ BASE POINT LON 22 49 32.47242 E
WGS'84 BASE POINT HEIGHT 56.215 phase center
56.140 ARP
Antenna Type
ASH111661 NONE (C1=0.0754) ΣΥΣΤΗΜΑ Ε.Γ.Σ.Α '87
BASE POINT LAT
399865.887 X BASE POINT LON
4199751.353 Y BASE POINT HEIGHT
21.216 Z (ortho)

ΜΕΘΟΔΟΣ ΕΞΑΡΤΗΣΗΣ Static ΑΚΡΙΒΕΙΑΣ <1.5cm
ΜΕΘΟΔΟΣ ΑΠΟΤΥΠΩΣΗΣ Post-Processing ΑΚΡΙΒΕΙΑΣ <1.5cm
ΔΕΚΤΗΣ PROMARK 3 THALES της εταιρείας ASHTECH ΜΕ SERIAL NUMBER: 200611019 και 200613185
ΜΗΚΟΣ ΔΙΑΝΥΣΜΑΤΟΣ ΒΑΣΗΣ ΠΟΥ ΕΠΙΛΥΘΗΚΕ : 30200m

ΥΠΟΜΝΗΜΑ

1) ΕΜΒΑΔΟΝ ΓΗΠΕΔΟΥ
ΤΟ ΕΜΒΑΔΟΝ ΥΠΟΛΟΓΙΣΘΗΚΕ ΜΕ ΤΗΝ ΜΕΘΟΔΟ ΤΩΝ ΟΡΘΟΓΩΝΙΩΝ ΣΥΝΤΕΤΑΓΜΕΝΩΝ.

2) ΔΗΛΩΣΗ Ν.651/77 ΚΑΙ Ν.1337/83

ΔΗΛΩΝΕΤΑΙ ΥΠΕΥΘΥΝΑ ΟΤΙ:
α)ΤΟ ΓΗΠΕΔΟ ΜΕ ΣΤΟΙΧΕΙΑ (Α,Β,Γ,Δ,Ε,Ζ,Η,Θ,Ι,Κ,Λ,Μ,Ν,Ξ,Ο,Π,Ρ,Σ,Τ,Υ,Φ,Χ,Ψ,Ω, Α1,Β1,Γ1,Δ1,Ε1,Ζ1,Η1,Θ1,Ι1,Κ1,Λ1,Μ1,Α) ΠΟΥ ΕΜΦΑΝΙΖΕΤΑΙ ΣΤΟ ΤΟΠΟΓΡΑΦΙΚΟ ΔΙΑΓΡΑΜΜΑ ΕΙΝΑΙ ΕΜΒΑΔΟΥ Ε=5570.85 ΜΣ ΒΡΙΣΚΕΤΑΙ ΣΤΗΝ ΘΕΣΗ "ΠΛΑΤΑΝΙΑ" ΤΗΣ ΚΤΗΜΑΤΙΚΗΣ ΠΕΡΙΦΕΡΕΙΑΣ ΤΗΣ ΤΟΠΙΚΗΣ ΚΟΙΝΟΤΗΤΑΣ ΝΕΩΝ ΒΡΥΣΟΥΛΩΝ ΤΗΣ ΔΗΜΟΤΙΚΗΣ ΕΝΟΤΗΤΑΣ ΣΥΛΟΚΑΣΤΡΟΥ-ΕΥΡΩΣΤΙΝΗΣ ΤΗΣ ΠΕΡΙΦΕΡΕΙΑΚΗΣ ΕΝΟΤΗΤΑΣ ΚΟΡΙΝΘΙΑΣ ΤΗΣ ΠΕΡΙΦΕΡΕΙΑΣ ΠΕΛΟΠΟΝΝΗΣΟΥ, ΕΙΝΑΙ ΕΚΤΟΣ ΓΕΝΙΚΟΥ ΠΟΛΕΟΔΟΜΙΚΟΥ ΣΧΕΔΙΟΥ, ΕΚΤΟΣ ΟΡΙΩΝ ΟΙΚΙΣΜΟΥ, ΕΚΤΟΣ ΖΩΝΗΣ ΚΑΙ ΕΙΝΑΙ ΑΡΤΙΟ ΚΑΙ ΟΙΚΟΔΟΜΗΣΙΜΟ ΜΕΤΑ ΤΗΝ ΕΓΚΡΙΣΗ ΤΟΥ ΔΙΑΓΡΑΜΜΑΤΟΣ ΤΗΣ ΔΑΣΑΡΧΕΙΟΥ, ΤΗΣ ΔΗΜΟΣ ΓΕΩΡΓΙΑΣ ΚΑΙ ΤΗΣ ΥΠΗΡΕΣΙΑΣ ΡΕΜΑΤΩΝ ΣΥΜΦΩΝΑ ΜΕ ΤΙΣ ΙΣΧΥΟΥΣΕΣ ΠΟΛΕΟΔΟΜΙΚΕΣ ΔΙΑΤΑΞΕΙΣ.
β) ΑΠΟ ΤΗΝ ΙΔΙΟΚΤΗΣΙΑ ΔΕΝ ΔΙΕΡΧΕΤΑΙ ΡΕΜΑ ΚΑΙ ΚΟΛΩΝΑ ΥΠΕΡΓΕΙΑΚΗΣ ΤΑΣΗΣ ΔΕΗ. (ΣΥΝΟΡΕΥΕΙ ΜΕ ΡΕΜΑ).
γ) ΤΑ ΟΡΙΑ ΤΟΥ ΓΗΠΕΔΟΥ ΥΠΕΔΕΙΧΘΗΚΑΝ ΑΠΟ ΤΟΝ ΙΔΙΟΚΤΗΤΗ.
δ) Η ΙΔΙΟΚΤΗΣΙΑ ΔΕΝ ΥΠΟΚΕΙΤΑΙ ΣΤΟ Ν.1337/83 ΚΑΙ ΔΕΝ ΕΧΕΙ ΑΠΟ ΕΤΣΙ ΔΗΛΩΣΗ ΕΞ/ΓΗ ΚΑΙ ΣΕ ΧΡΗΜΑ.

Η ΜΗΧΑΝΙΚΟΣ

ΣΩΤΗΡΙΑ Δ. ΔΟΥΡΟΥ
ΠΤΥΧ. ΤΟΠΟΓΡΑΦΟΣ ΜΗΧΑΝΙΚΟΣ
ΑΡ. ΜΗΤΡΟΥ ΕΕΤΕΜ 30902
ΠΕΡΙΑΝΔΡΟΥ 23 • ΚΙΑΤΟ
Δ.ΟΝ. 077505255 ΔΟΥ ΚΟΡΙΝΘΟΥ
ΤΗΛ. 27420 21335 - 6974 820038

3) ΔΗΛΩΣΗ ΟΡΙΩΝ
Ο ΥΠΟΓΕΓΡΑΜΜΕΝΟΣ ΑΔΑΜ ΑΛΕΞ.ΚΑΡΑΒΑΣ ΙΔΙΟΚΤΗΤΗΣ ΤΟΥ ΥΠΟ ΣΤΟΙΧΕΙΑ (Α,Β,Γ,Δ,Ε,Ζ,Η,Θ,Ι,Κ,Λ,Μ,Ν,Ξ,Ο,Π,Ρ,Σ,Τ,Υ,Φ,Χ,Ψ,Ω, Α1,Β1,Γ1,Δ1,Ε1,Ζ1,Η1,Θ1,Ι1,Κ1,Λ1,Μ1,Α) ΓΗΠΕΔΟΥ ΕΜΒΑΔΟΥ Ε=5570.85 ΜΣ ΔΗΛΩΝΩ ΥΠΕΥΘΥΝΑ ΟΤΙ ΤΑ ΟΡΙΑ ΠΟΥ ΑΝΑΦΕΡΟΝΤΑΙ ΣΤΟ ΠΑΡΟΝ ΤΟΠΟΓΡΑΦΙΚΟ ΔΙΑΓΡΑΜΜΑ ΕΙΝΑΙ ΟΡΘΑ.

ΑΔΑΜ ΑΛΕΞ.ΚΑΡΑΒΑΣ

.....

ΥΠΟΓΡΑΦΗ

ΕΡΓΟΔΟΤΗΣ	ΑΔΑΜ ΑΛΕΞ.ΚΑΡΑΒΑΣ
ΕΡΓΟ	ΟΡΙΖΟΝΤΙΟΓΡΑΦΙΚΗ ΚΑΙ ΥΨΟΜΕΤΡΙΚΗ ΑΠΟΤΥΠΩΣΗ ΓΗΠΕΔΟΥ
ΘΕΣΗ	"ΠΛΑΤΑΝΙΑ" ΤΟΠΙΚΗ ΚΟΙΝΟΤΗΤΑ ΝΕΩΝ ΒΡΥΣΟΥΛΩΝ ΔΗΜΟΣ ΣΥΛΟΚΑΣΤΡΟΥ-ΕΥΡΩΣΤΙΝΗΣ / ΠΕ ΚΟΡΙΝΘΙΑΣ
ΜΕΛΕΤΗΤΗΣ	ΤΕΧΝΙΚΟ ΓΡΑΦΕΙΟ ΣΩΤΗΡΙΑ ΔΟΥΡΟΥ ΠΕΡΙΑΝΔΡΟΥ 23-ΚΙΑΤΟ ΤΗΛ.27420-21335
ΘΕΜΑ ΣΧΕΔΙΟΥ	ΤΟΠΟΓΡΑΦΙΚΟ ΔΙΑΓΡΑΜΜΑ
ΑΡ.ΣΧΕΔΙΟΥ	A1
ΚΛΙΜΑΚΑ	1:200
ΧΡΟΝΟΣ ΜΕΛΕΤΗΣ	ΙΟΥΝΙΟΣ 2014

ΣΩΤΗΡΙΑ Δ. ΔΟΥΡΟΥ
ΠΤΥΧ. ΤΟΠΟΓΡΑΦΟΣ ΜΗΧΑΝΙΚΟΣ
ΜΗΤΡΟΥ ΕΕΤΕΜ 30902
ΠΕΡΙΑΝΔΡΟΥ 23 • ΚΙΑΤΟ
Δ.ΟΝ. 077505255 ΔΟΥ ΚΟΡΙΝΘΟΥ
ΤΗΛ. 27420 21335 - 6974 820038

ΤΟΠΟΓΡΑΦΟΣ ΜΗΧΑΝΙΚΟΣ Τ.Ε

ΔΟΥΡΟΥ ΣΩΤΗΡΙΑ

ΥΠΟΓΡΑΦΗ