ΑΠΟΣΠΑΣΜΑ ΧΑΡΤΗ Γ.Υ.Σ. 7375/2 (ΚΛ. 1:5.000)

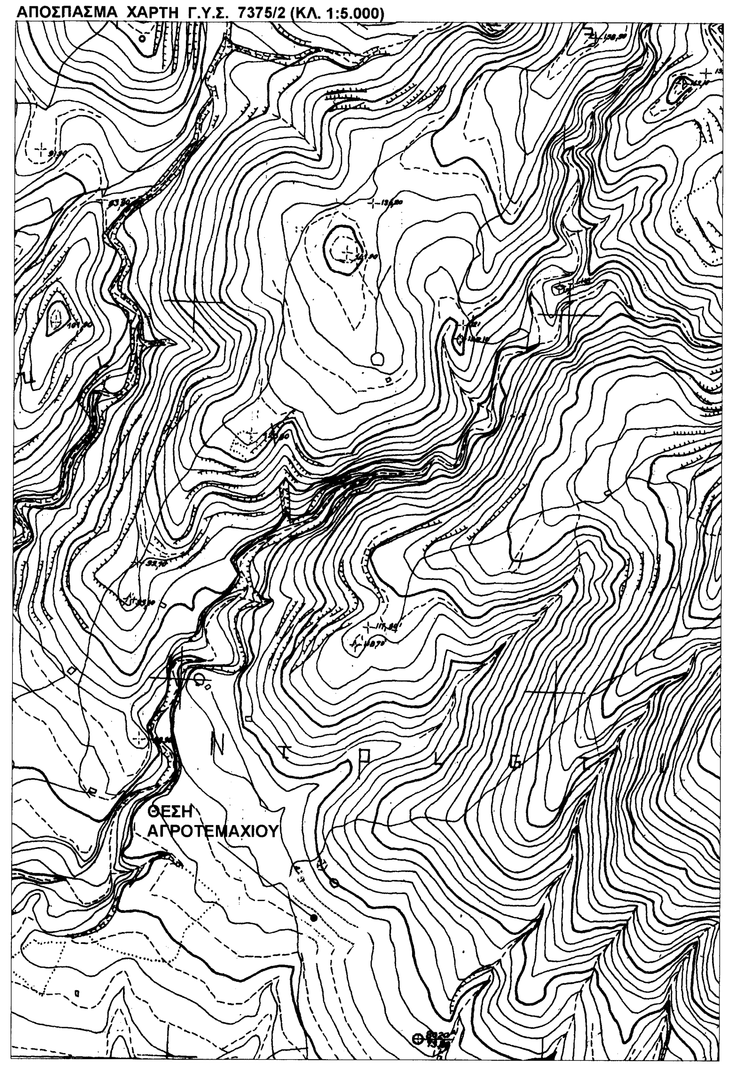

ΑΠΟΣΠΑΣΜΑ ΧΑΡΤΗ Γ.Υ.Σ. "ΜΟΛΑΟΙ" (ΚΛ. 1:50.000)

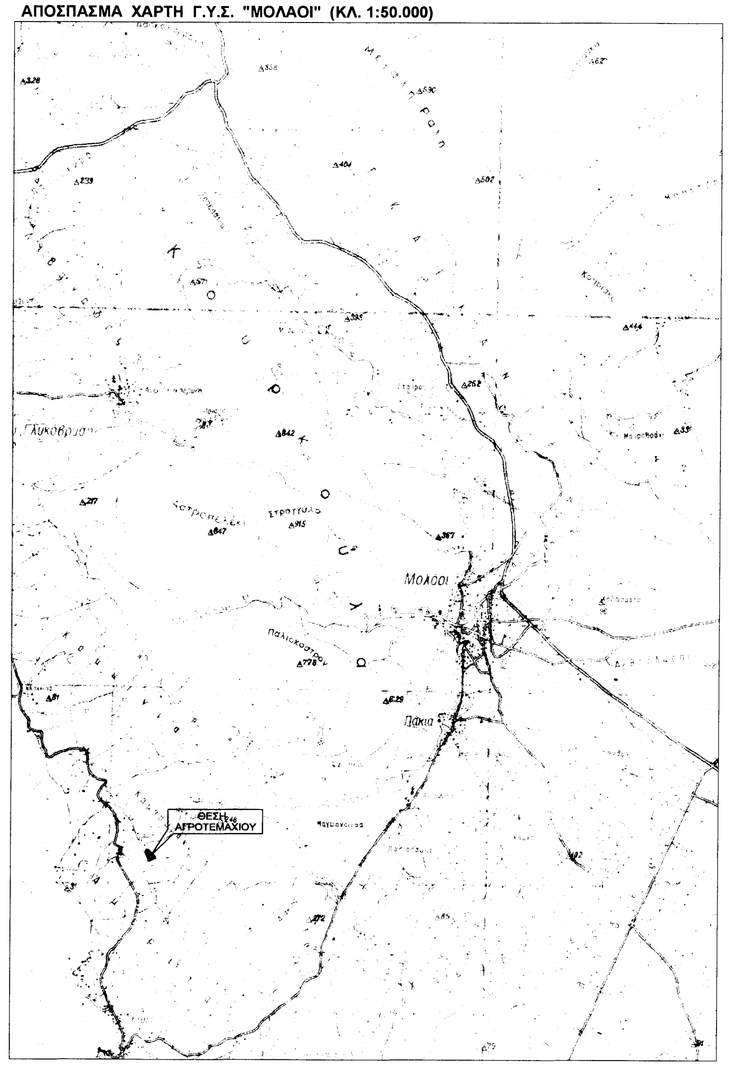

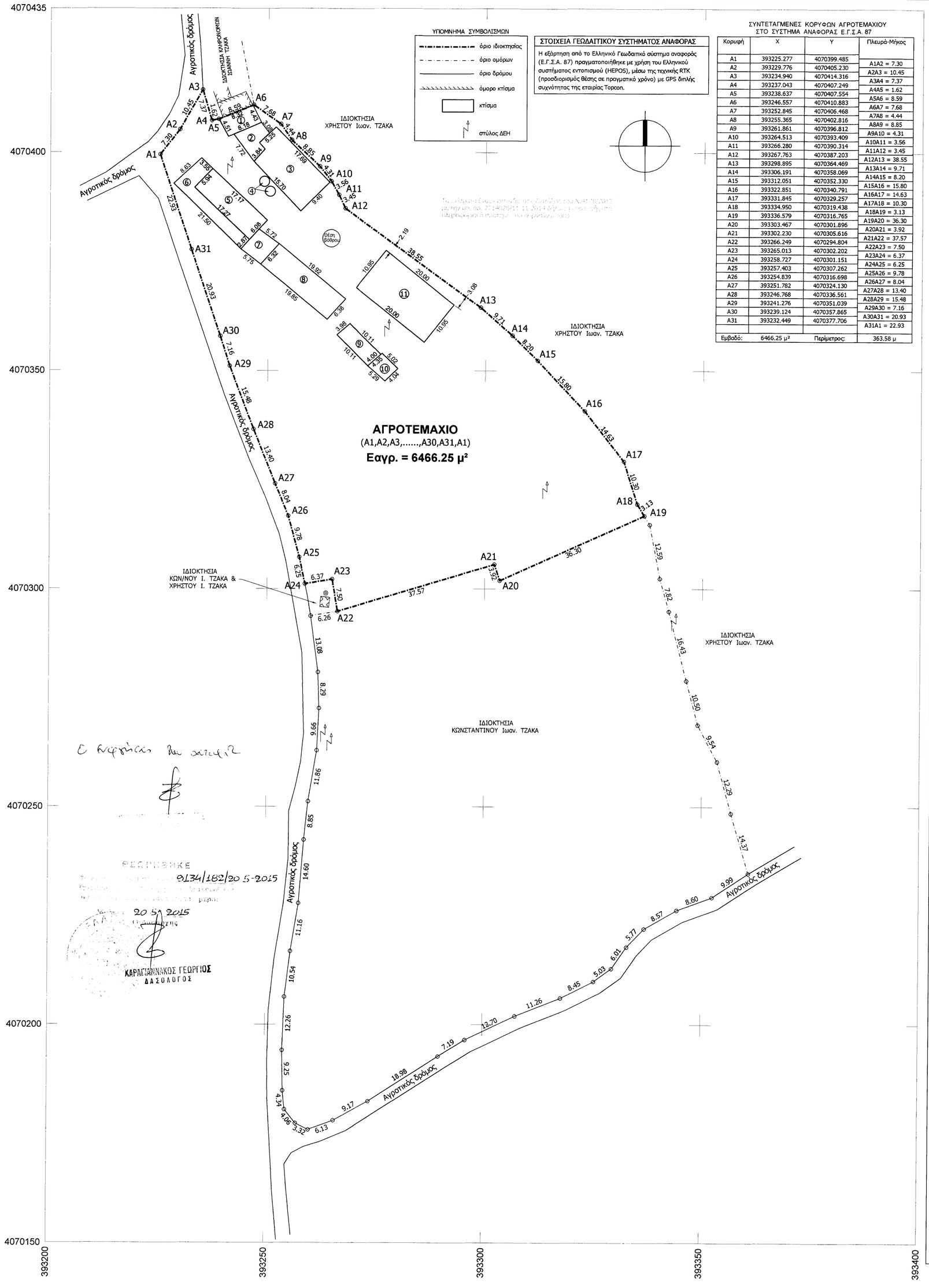

ΥΠΟΜΝΗΜΑ ΣΥΜΒΟΛΙΣΜΩΝ

- όριο ιδιοκτησίας
- όριο ορόφων
- όριο δρόμου
- όμορο κτίσμα
- κτίσμα
- στύλος ΔΕΗ

ΣΤΟΙΧΕΙΑ ΓΕΩΔΑΙΤΙΚΟΥ ΣΥΣΤΗΜΑΤΟΣ ΑΝΑΦΟΡΑΣ

Η εξάρτηση από το Ελληνικό Γεωδαιτικό σύστημα αναφοράς (Ε.Γ.Σ.Α. 87) πραγματοποιήθηκε με χρήση του Ελληνικού συστήματος εντοπισμού (HEPOS), μέσω της τεχνικής RTK (προσδιορισμός θέσης σε πραγματικό χρόνο) με GPS διπλής συχνότητας της εταιρίας Topcon.

ΣΥΝΤΕΤΑΓΜΕΝΕΣ ΚΟΡΥΦΩΝ ΑΓΡΟΤΕΜΑΧΙΟΥ ΣΤΟ ΣΥΣΤΗΜΑ ΑΝΑΦΟΡΑΣ Ε.Γ.Σ.Α. 87

Κορυφή	X	Y	Πλευρά-Μήκος
Α1	393225.277	4070399.485	Α1Α2 = 7.30
Α2	393229.776	4070405.230	Α2Α3 = 10.45
Α3	393234.940	4070414.316	Α3Α4 = 7.37
Α4	393237.043	4070407.249	Α4Α5 = 1.62
Α5	393238.637	4070407.554	Α5Α6 = 8.59
Α6	393246.557	4070410.883	Α6Α7 = 7.68
Α7	393252.845	4070406.468	Α7Α8 = 4.44
Α8	393255.365	4070402.816	Α8Α9 = 8.85
Α9	393261.861	4070396.812	Α9Α10 = 4.31
Α10	393264.513	4070393.409	Α10Α11 = 3.56
Α11	393266.280	4070390.314	Α11Α12 = 3.45
Α12	393267.763	4070387.203	Α12Α13 = 38.55
Α13	393288.895	4070364.469	Α13Α14 = 9.71
Α14	393306.191	4070358.069	Α14Α15 = 8.20
Α15	393312.051	4070352.330	Α15Α16 = 15.80
Α16	393322.851	4070340.791	Α16Α17 = 14.63
Α17	393331.845	4070329.257	Α17Α18 = 10.30
Α18	393334.950	4070319.438	Α18Α19 = 3.13
Α19	393336.579	4070316.765	Α19Α20 = 36.30
Α20	393303.467	4070301.896	Α20Α21 = 3.92
Α21	393302.230	4070305.616	Α21Α22 = 37.57
Α22	393266.249	4070294.804	Α22Α23 = 7.50
Α23	393265.013	4070302.202	Α23Α24 = 6.37
Α24	393258.727	4070301.151	Α24Α25 = 6.25
Α25	393257.403	4070307.262	Α25Α26 = 9.78
Α26	393254.839	4070316.698	Α26Α27 = 8.04
Α27	393251.782	4070324.130	Α27Α28 = 13.40
Α28	393246.768	4070336.561	Α28Α29 = 15.48
Α29	393241.276	4070351.039	Α29Α30 = 7.16
Α30	393239.124	4070357.865	Α30Α31 = 20.93
Α31	393232.949	4070377.706	Α31Α1 = 22.93
Εμβαδό:	6466.25 μ²	Περίμετρος	363.58 μ

ΣΤΟΙΧΕΙΑ ΠΤΗΝΟΤΡΟΦΙΚΗΣ ΕΓΚΑΤΑΣΤΑΣΗΣ

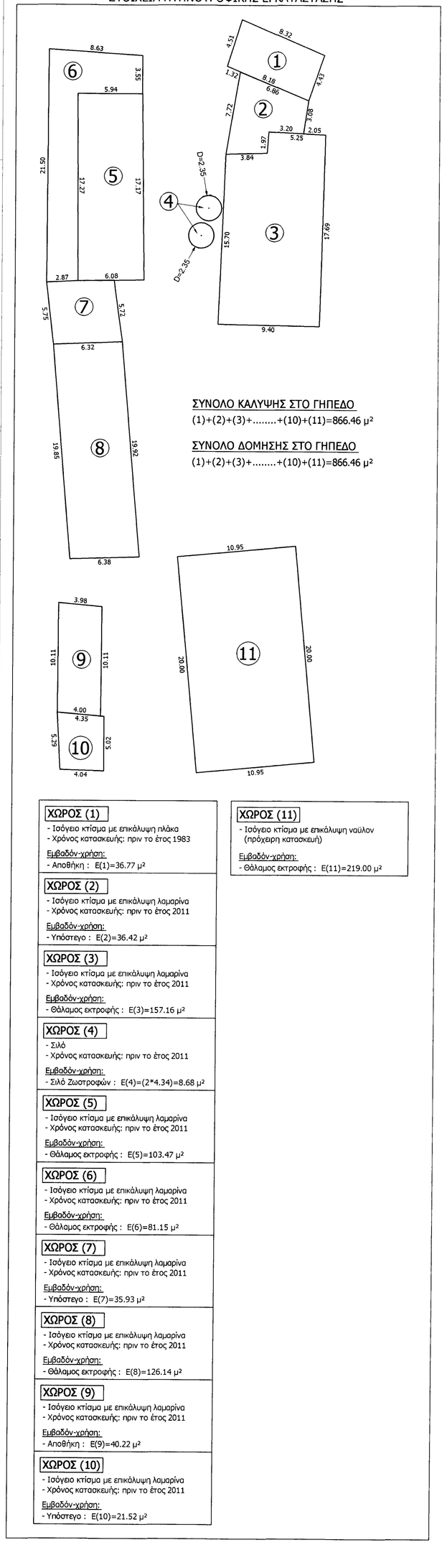

ΧΩΡΟΣ (1)
- Ισόγειο κτίσμα με επικάλυψη πλάκα
- Χρόνος κατασκευής: πριν το έτος 1983

Εμβαδόν-χρήση:
- Αποθήκη : Ε(1)=36.77 μ²

ΧΩΡΟΣ (2)
- Ισόγειο κτίσμα με επικάλυψη λαμαρίνα
- Χρόνος κατασκευής: πριν το έτος 2011

Εμβαδόν-χρήση:
- Υπόστεγο : Ε(2)=36.42 μ²

ΧΩΡΟΣ (3)
- Ισόγειο κτίσμα με επικάλυψη λαμαρίνα
- Χρόνος κατασκευής: πριν το έτος 2011

Εμβαδόν-χρήση:
- Θάλαμος εκτροφής : Ε(3)=157.16 μ²

ΧΩΡΟΣ (4)
- Σιλό
- Χρόνος κατασκευής: πριν το έτος 2011

Εμβαδόν-χρήση:
- Σιλό Ζωοτροφών : Ε(4)=(2*4.34)=8.68 μ²

ΧΩΡΟΣ (5)
- Ισόγειο κτίσμα με επικάλυψη λαμαρίνα
- Χρόνος κατασκευής: πριν το έτος 2011

Εμβαδόν-χρήση:
- Θάλαμος εκτροφής : Ε(5)=103.47 μ²

ΧΩΡΟΣ (6)
- Ισόγειο κτίσμα με επικάλυψη λαμαρίνα
- Χρόνος κατασκευής: πριν το έτος 2011

Εμβαδόν-χρήση:
- Θάλαμος εκτροφής : Ε(6)=81.15 μ²

ΧΩΡΟΣ (7)
- Ισόγειο κτίσμα με επικάλυψη λαμαρίνα
- Χρόνος κατασκευής: πριν το έτος 2011

Εμβαδόν-χρήση:
- Υπόστεγο : Ε(7)=35.93 μ²

ΧΩΡΟΣ (8)
- Ισόγειο κτίσμα με επικάλυψη λαμαρίνα
- Χρόνος κατασκευής: πριν το έτος 2011

Εμβαδόν-χρήση:
- Θάλαμος εκτροφής : Ε(8)=126.14 μ²

ΧΩΡΟΣ (9)
- Ισόγειο κτίσμα με επικάλυψη λαμαρίνα
- Χρόνος κατασκευής: πριν το έτος 2011

Εμβαδόν-χρήση:
- Αποθήκη : Ε(9)=40.22 μ²

ΧΩΡΟΣ (10)
- Ισόγειο κτίσμα με επικάλυψη λαμαρίνα
- Χρόνος κατασκευής: πριν το έτος 2011

Εμβαδόν-χρήση:
- Υπόστεγο : Ε(10)=21.52 μ²

ΧΩΡΟΣ (11)
- Ισόγειο κτίσμα με επικάλυψη ναϋλον (πρόχειρη κατασκευή)

Εμβαδόν-χρήση:
- Θάλαμος εκτροφής : Ε(11)=219.00 μ²

ΟΡΟΙ ΔΟΜΗΣΗΣ ΓΗΠΕΔΩΝ ΕΚΤΟΣ ΣΧΕΔΙΟΥ:

Π.Δ. ΤΗΣ 24/31.5.1985 (ΦΕΚ 270 Δ) & Ν.3212 ΤΗΣ 31-12-2003 (ΦΕΚ 308 Α) Ν.3937 ΤΗΣ 31-3-2011 (ΦΕΚ 60 Α)

ΑΡΘΡΟ 1: ΓΕΝΙΚΕΣ ΔΙΑΤΑΞΕΙΣ

1) ΑΡΤΙΟΤΗΤΑ ΚΑΤΑ ΚΑΝΟΝΑ
- α) ΕΛΑΧΙΣΤΟ ΕΜΒΑΔΟΝ ΓΗΠΕΔΟΥ ΣΕ ΠΕΡΙΟΧΕΣ ΕΚΤΟΣ NATURA: 4000 μ2
- β) ΕΛΑΧΙΣΤΟ ΕΜΒΑΔΟΝ ΓΗΠΕΔΟΥ ΣΕ ΠΕΡΙΟΧΕΣ NATURA: 10000 μ2
- γ) ΕΛΑΧΙΣΤΟ ΠΡΟΣΩΠΟ 25 μ ΣΕ ΚΟΙΝΟΧΡΗΣΤΟ ΔΡΟΜΟ
- δ) ΓΙΑ ΓΗΠΕΔΑ ΜΕ ΠΡΟΣΩΠΟ ΣΕ ΔΙΕΘΝΕΙΣ, ΕΘΝΙΚΕΣ, ΕΠΑΡΧΙΑΚΕΣ, ΔΗΜΟΤΙΚΕΣ ΚΑΙ ΚΟΙΝΟΤΙΚΕΣ ΟΔΟΥΣ
  Ελαχιστο προσωπο=45 μ, Ελαχιστο βαθος=50 μ, Ελαχιστο εμβαδον=4000 μ2

2) ΚΑΤΑ ΠΑΡΕΚΚΛΙΣΗ ΑΡΤΙΑ ΚΑΙ ΟΙΚΟΔΟΜΗΣΙΜΑ ΤΑ ΓΗΠΕΔΑ:
- α) ΤΑ ΕΝΤΟΣ ΖΩΝΗΣ ΤΩΝ ΠΟΛΕΩΝ,ΚΩΜΩΝ ΚΑΙ ΟΙΚΙΣΜΩΝ ΣΕ ΠΕΡΙΟΧΕΣ ΕΚΤΟΣ NATURA ΤΑ ΟΠΟΙΑ ΕΙΧΑΝ ΚΑΤΑ ΤΗΝ 24/4/1977 ΕΛΑΧΙΣΤΟ ΕΜΒΑΔΟΝ 2000 μ2.
- β) ΤΑ ΓΗΠΕΔΑ ΠΟΥ ΚΑΤΑ ΤΗΝ ΗΜΕΡΑ ΔΗΜΟΣΙΕΥΣΗΣ ΤΟΥ ΠΑΡΟΝΤΟΣ Π.Δ. ΕΧΟΥΝ ΠΡΟΣΩΠΟ ΣΕ ΔΙΕΘΝΕΙΣ, ΕΘΝΙΚΕΣ Κ.Λ.Π. ΟΔΟΥΣ ΣΕ ΠΕΡΙΟΧΕΣ ΕΚΤΟΣ NATURA ΕΦΟΣΟΝ ΕΧΟΥΝ:
  - αα) ΤΑ ΠΡΟΥΦΙΣΤΑΜΕΝΑ ΤΗΣ 12/11/1962 Π=10 μ, Β=15 μ, Ε=750 μ2.
  - ββ) ΤΑ ΠΡΟΥΦΙΣΤΑΜΕΝΑ ΤΗΣ 12/9/1964 Π=20 μ, Β=35 μ, Ε=1200 μ2.
  - γγ) ΤΑ ΠΡΟΥΦΙΣΤΑΜΕΝΑ ΤΗΣ 17/10/1978 Π=25 μ, Β=40 μ, Ε=2000 μ2.
  - δδ) ΤΑ ΓΗΠΕΔΑ ΠΟΥ ΔΗΜΙΟΥΡΓΗΘΗΚΑΝ ΑΠΟ 17/10/1978 ΜΕΧΡΙ ΤΗ ΔΗΜΟΣΙΕΥΣΗ ΤΟΥ ΠΑΡΟΝΤΟΣ Π.Δ. ΕΛΑΧΙΣΤΟ ΕΜΒΑΔΟΝ 4000 μ2.

3) ΟΙΚΟΔΟΜΙΚΗ ΓΡΑΜΜΗ ΑΠΟ ΑΞΟΝΑ ΕΘΝΙΚΗΣ ΟΔΟΥ (Διεπιρσίων δικτυο): 45.00 μ
ΟΙΚΟΔΟΜΙΚΗ ΓΡΑΜΜΗ ΑΠΟ ΑΞΟΝΑ ΕΠΑΡΧΙΑΚΗΣ ΟΔΟΥ (Πρωτεύον δίκτυο): 20.00 μ
ΟΙΚΟΔΟΜΙΚΗ ΓΡΑΜΜΗ ΑΠΟ ΑΞΟΝΑ ΕΠΑΡΧΙΑΚΗΣ ΟΔΟΥ (Δευτερεύον δίκτυο): 15.00 μ
ΟΙΚΟΔΟΜΙΚΗ ΓΡΑΜΜΗ ΑΠΟ ΟΡΙΟ ΑΓΡΟΤΙΚΗΣ ΟΔΟΥ : 15.00 μ

4) ΕΠΙΤΡΕΠΟΜΕΝΗ ΚΑΛΥΨΗ (γενικές διατάξεις): 10%
ΕΠΙΤΡΕΠΟΜΕΝΗ ΔΟΜΗΣΗ (γενικές διατάξεις): 20%
ΠΛΑΓΙΑ ΑΠΟΣΤΑΣΗ : 15.00 μ

ΔΗΛΩΣΗ Ν.651/77

ΤΟ ΠΑΡΟΝ ΑΓΡΟΤΕΜΑΧΙΟ ΟΡΙΖΕΤΑΙ ΑΠΟ ΤΑ ΣΤΟΙΧΕΙΑ (Α1,Α2,Α3,Α4,.....,Α29,Α30,Α31,Α1) ΕΥΡΙΣΚΕΤΑΙ ΣΤΗ ΘΕΣΗ "Καρούνη" ΕΚΤΟΣ ΣΧΕΔΙΟΥ ΤΟΥ ΟΙΚΙΣΜΟΥ "ΠΑΚΙΑ" ΣΤΗ Δ.Ε. ΜΟΛΑΩΝ ΤΟΥ ΔΗΜΟΥ ΜΟΝΕΜΒΑΣΙΑΣ ΕΙΝΑΙ ΙΔΙΟΚΤΗΣΙΑ ΚΩΝΣΤΑΝΤΙΝΟΥ Ι. ΤΖΑΚΑ ΚΑΙ ΜΙΣΘΩΜΕΝΟ ΑΠΟ ΤΗΝ ΕΤΑΙΡΙΑ "ΤΖΑΚΑΣ Ι. - ΤΖΑΚΟΣ Χ. Ο.Ε.".

ΕΧΕΙ ΕΜΒΑΔΟΝ Εαγρ. = 6466.25 μ² ΚΑΙ ΕΙΝΑΙ ΑΡΤΙΟ ΚΑΙ ΟΙΚΟΔΟΜΗΣΙΜΟ ΚΑΤΑ ΠΑΡΕΚΚΛΙΣΗ ΣΥΜΦΩΝΑ ΜΕ ΤΙΣ ΙΣΧΥΟΥΣΕΣ ΠΟΛΕΟΔΟΜΙΚΕΣ ΔΙΑΤΑΞΕΙΣ ΣΑΝ ΠΡΟΥΦΙΣΤΑΜΕΝΟ ΤΗΣ 31-12-2003.

ΤΟ ΕΝ ΛΟΓΩ ΑΓΡΟΤΕΜΑΧΙΟ ΔΕΝ ΥΠΑΓΕΤΑΙ ΣΤΙΣ ΔΙΑΤΑΞΕΙΣ ΤΟΥ Ν.1337/83 ΔΕΝ ΟΦΕΙΛΕΙ ΕΙΣΦΟΡΕΣ ΣΕ ΓΗ ή ΣΕ ΧΡΗΜΑ ΒΡΙΣΚΕΤΑΙ ΕΚΤΟΣ Γ.Π.Σ. ΚΑΙ Ζ.Ο.Ε. ΚΑΙ ΒΡΙΣΚΕΤΑΙ ΕΝΤΟΣ ΠΕΡΙΟΧΗΣ NATURA.

ΤΑ ΟΡΙΑ ΥΠΕΔΕΙΞΕ Ο ΙΔΙΟΚΤΗΤΗΣ.

ΣΥΚΕΑ 02 ΦΕΒΡΟΥΑΡΙΟΥ 2015
Ο ΣΥΝΤΑΞΑΣ ΜΗΧΑΝΙΚΟΣ

ΧΑΡΑΛΑΜΠΟΣ Π. ΜΙΧΕΛΑΚΟΣ
ΑΡΙΘ. ΠΟΛΙΤΙΚΟΥ ΜΗΧΑΝΙΚΟΥ ΑΤΤΙΚΗΣ
ΜΗΤΡΩΟΥ Τ.Ε.Ε. ΑΡΘΡΟΥ ΑΡΙΘΜΟΣ ΑΤΤΙΚΗΣ
ΣΥΚΕΑ ΧΑΡΑΚΤΗΡΙΣΜΟΣ - Τ.Κ.
ΠΕΛ. ΤΗΛΕΦΩΝΟ & ΦΑΞ
ΑΦΜ ΔΟΥ ΜΟΝ. ΜΟΝ. ΑΜΑΡΟΥΣΙΟΥ

ΘΕΩΡΗΘΗΚΕ
0134/182/20-5-2015
20 5 2015
ΚΑΡΑΓΙΑΝΝΑΚΟΣ ΓΕΩΡΓΙΟΣ
ΔΑΣΟΛΟΓΟΣ

Ο ενδιαφέρων θα σχεδιάσει

εργοδότης:	**ΚΩΝΣΤΑΝΤΙΝΟΣ Ι. ΤΖΑΚΑΣ**
έργο:	**Αποτύπωση αγροτεμαχίου**
θέση :	**"Καρούνη" εκτός σχεδίου του οικισμού "ΠΑΚΙΑ" στη Δ.Ε. Μολάων του Δήμου Μονεμβασίας**
μελετητές:	**ΧΑΡΑΛΑΜΠΟΣ Π. ΜΙΧΕΛΑΚΟΣ** ΠΟΛΙΤΙΚΟΣ ΜΗΧΑΝΙΚΟΣ Α.Π.Θ.

θέμα σχεδίου:	αριθμός σχεδίου:
ΤΟΠΟΓΡΑΦΙΚΟ ΔΙΑΓΡΑΜΜΑ	**Τ**
Κλίμακες: 1:500	Ημερομηνία: ΦΕΒΡΟΥΑΡΙΟΣ 2015

Θεώρηση Υπηρεσίας:

Υπογραφή-Σφραγίδα Μηχανικού:

ΧΑΡΑΛΑΜΠΟΣ Π. ΜΙΧΕΛΑΚΟΣ
ΑΡΙΘ. ΠΟΛΙΤΙΚΟΥ ΜΗΧΑΝΙΚΟΥ ΑΤΤΙΚΗΣ
ΜΗΤΡΩΟΥ Τ.Ε.Ε. ΑΡΘΡΟΥ ΑΡΙΘΜΟΣ ΑΤΤΙΚΗΣ
ΣΥΚΕΑ ΧΑΡΑΚΤΗΡΙΣΜΟΣ - Τ.Κ.
ΠΕΛ. ΤΗΛΕΦΩΝΟ & ΦΑΞ
ΑΦΜ ΔΟΥ ΜΟΝ. ΜΟΝ. ΑΜΑΡΟΥΣΙΟΥ