ΑΠΟΣΠΑΣΜΑ ΧΑΡΤΗ Γ.Υ.Σ.
ΑΡΙΘΜΟΣ ΦΥΛΛΟΥ 5434/8
ΚΛΙΜΑΚΑ 1:5000



ΑΠΟΣΠΑΣΜΑ ΔΟΡΥΦΟΡΙΚΗΣ ΕΙΚΟΝΑΣ:



ΠΙΝΑΚΑΣ ΣΥΝΤΕΤΑΓΜΕΝΩΝ ΚΑΤΑ ΕΓΣΑ '87:

α/α	X (m)	Y (m)	S (m)
A	473529.00	4330087.13	
B	473520.51	4330097.16	13.14
Γ	473511.36	4330106.93	13.39
Δ	473475.41	4330141.37	49.79
E	473462.66	4330151.82	16.48
Z	473459.20	4330155.85	5.32
H	473482.05	4330167.22	25.52
Θ	473491.31	4330174.58	11.82
I	473504.30	4330164.19	16.64
K	473536.49	4330100.33	71.51
Λ	473540.61	4330094.86	6.85
M	*473536.69*	*4330092.28*	*4.70*
A	473529.00	4330087.13	9.25
	Ε= 2496.25 τ.μ.		

ΕΜΒΑΔΟ ΑΓΡΟΤΕΜΑΧΙΟΥ
Ε (Α,Β,Γ,Δ,Ε,Ζ,Η,Θ,Ι,Κ,Λ,Μ,Α) = 2496,25 τ.μ.

ΠΑΡΑΤΗΡΗΣΕΙΣ:
- Το διάγραμμα είναι ενταγμένο στο κρατικό σύστημα συντεταγμένων ΕΓΣΑ '87
- Οι διαστάσεις και τα εμβαδά υπολογίσθηκαν αναλυτικά από τις συν/νες των κορυφών
- Η εξάρτηση από το ΕΓΣΑ '87 πραγματοποιήθηκε με σύστημα GPS και κάνοντας χρήση του Ελληνικού Συστήματος Εντοπισμού - HEPOS.

ΥΠΟΜΝΗΜΑ ΣΥΜΒΟΛΙΣΜΟΥ
- όρια αγροτεμαχίου
- κύρια ισουψείς
- δευτερεύουσα ισουψείς
- στήλος της ΔΕΗ

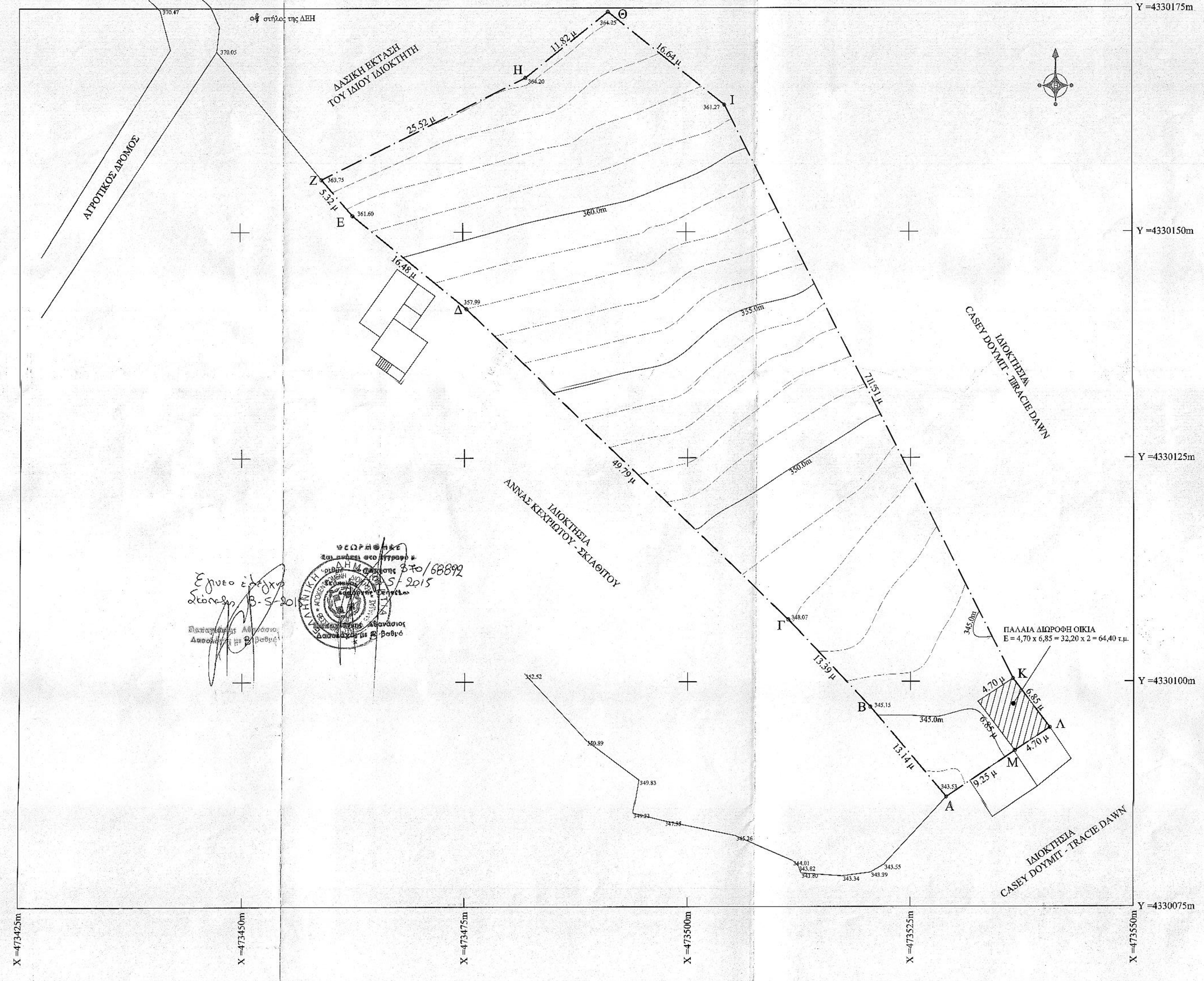

ΘΕΩΡΗΘΗΚΕ
Για πλήρη σύμπτωση με το πρωτότυπο
ΕΛΛΗΝΙΚΗ ΔΗΜΟΚΡΑΤΙΑ
ΥΠΟΥΡΓΕΙΟ ΠΕΡΙΒΑΛΛΟΝΤΟΣ ΕΝΕΡΓΕΙΑΣ & ΚΛΙΜΑΤΙΚΗΣ ΑΛΛΑΓΗΣ
ΔΙΕΥΘΥΝΣΗ ΠΕΡΙΒΑΛΛΟΝΤΟΣ ΑΤΤΙΚΗΣ
Αριθμός 870/68892
Ημερομηνία 15/5/2015
Ο ΠΡΟΪΣΤΑΜΕΝΟΣ ΤΗΣ ΔΙΕΥΘΥΝΣΗΣ
Αθανάσιος Σπύρος Αθανασίου
Δασολόγος με Β βαθμό

Σχήμα εδάφους
Δασικό Β-Σ-Φ

ΟΡΟΙ ΔΟΜΗΣΗΣ ΓΙΑ ΓΗΠΕΔΑ ΕΚΤΟΣ ΣΧΕΔΙΟΥ

ΙΣΧΥΕΙ ΤΟ ΑΠΟ 24/5/85 (ΦΕΚ 270Δ' - 31/5/85) Π.Δ.

ΚΑΤΑ ΚΑΝΟΝΑ:
ΑΡΤΙΟΤΗΤΑ: 4000 τ.μ.
ΚΑΛΥΨΗ: 10%
ΣΥΝΤΕΛ. ΔΟΜΗΣΗΣ: 0,2
ΕΞΩΣΤΕΣ - ΗΜΙΥΠ. ΧΩΡΟΙ 40% ΤΗΣ ΔΟΜΗΣΗ
ΠΛΑΓΙΑ ΟΡΙΑ: 15 μ
ΜΕΓΙΣΤΟ ΥΨΟΣ: 7,5 μ

ΔΗΛΩΣΗ ΜΗΧΑΝΙΚΟΥ (Ν.651/77)

Δηλώνω σύμφωνα με το νόμο για το αγροτεμάχιο με στοιχεία (Α,Β,Γ,Δ,Ε,Ζ,Η,Θ,Ι,Κ,Λ,Μ,Α) και εμβαδόν Ε=2496.25 m2 που βρίσκεται στη θέση Ανανιάς της Δημοτικής Ενότητας Σκοπέλου του Δήμου Σκοπέλου Π.Ε. Μαγνησίας και Σποράδων ότι:
- ΔΕΝ ΕΙΝΑΙ ΑΡΤΙΟ ΚΑΙ ΔΕΝ ΕΙΝΑΙ ΟΙΚΟΔΟΜΗΣΙΜΟ
- Βρίσκεται ΕΚΤΟΣ ΣΧΕΔΙΟΥ, εκτός ορίων οικισμού, εκτός ΖΟΕ και σε απόσταση 2500 μ από το χειμέριο κύμα
- Δεν εμπίπτει στις διατάξεις του νόμου 1337/83 περί εισφορών σε γη και χρήμα. Στην περιοχή του ακινήτου δεν έχει κυρωθεί πράξη εφαρμογής του αρθρ. 12 του νόμου 1337/83
- Εντός αυτού δε διέρχονται εναέριες γραμμές μεταφοράς υψηλής τάσης της ΔΕΗ ή αγωγός φυσικού αερίου
- Εντός αυτού ή σε απόσταση μικρότερη των 20μ από αυτό δεν διέρχεται ρέμα

Ο ΜΗΧΑΝΙΚΟΣ

ΧΡΗΣΤΟΣ ΕΥΑΓ ΜΠΑΚΟΠΟΥΛΟΣ
ΠΟΛΙΤΙΚΟΣ ΜΗΧΑΝΙΚΟΣ ΤΕ
ΠΤΥΧΙΟΥΧΟΣ ΤΕΙ ΑΘΗΝΩΝ
ΜΕΛΟΣ ΕΕΤΕΜ ΑΦΜ 042515010
ΣΚΟΠΕΛΟΣ ΜΑΓΝΗΣΙΑΣ ΤΗΛ 24240 23062

ΔΗΛΩΣΗ ΙΔΙΟΚΤΗΤΟΥ (Ν.4030/2011)

Η κάτωθι υπογεγραμμένη Διαπούλη Άννα δηλώνω ότι:
- τα όρια του αγροτεμαχίου με στοιχεία (Α,Β,Γ,Δ,Ε,Ζ,Η,Θ,Ι,Κ,Λ,Μ,Α) και εμβαδόν Ε=2496.25 m2 που βρίσκεται στη θέση Ανανιάς της Δημοτικής Ενότητας Σκοπέλου του Δήμου Σκοπέλου Π.Ε. Μαγνησίας και Σποράδων υπεδείχθησαν από εμένα και
- ευθύνομαι για την ακρίβεια των δηλουμένων ορίων του αγροτεμαχίου και για την ύπαρξη και την αιτία του δικαιώματος μου να ζητήσω την έκδοση άδειας δόμησης.

Ο/Η ΙΔΙΟΚΤΗΤΗΣ

ΕΡΓΟΔΟΤΗΣ:	ΔΙΑΠΟΥΛΗ ΑΝΝΑ
ΕΡΓΟ:	
ΘΕΣΗ:	ΑΝΑΝΙΑΣ ΣΚΟΠΕΛΟΥ - ΕΚΤΟΣ ΣΧΕΔΙΟΥ
ΜΕΛΕΤΗΤΗΣ:	ΜΠΑΚΟΠΟΥΛΟΣ ΧΡΗΣΤΟΣ ΠΟΛ. ΜΗΧΑΝΙΚΟΣ Τ.Ε.
ΘΕΜΑ ΣΧΕΔΙΟΥ:	*ΤΟΠΟΓΡΑΦΙΚΟ ΔΙΑΓΡΑΜΜΑ*
ΚΛΙΜΑΚΑ:	1 : 250
ΗΜΕΡΟΜΗΝΙΑ:	ΑΠΡΙΛΙΟΣ 2015
ΑΡ.ΣΧΕΔΙΟΥ:	T_1

ΥΠΟΓΡΑΦΗ:

ΣΦΡΑΓΙΔΑ
ΧΡΗΣΤΟΣ ΕΥΑΓ ΜΠΑΚΟΠΟΥΛΟΣ
ΠΟΛΙΤΙΚΟΣ ΜΗΧΑΝΙΚΟΣ ΤΕ
ΠΤΥΧΙΟΥΧΟΣ ΤΕΙ ΑΘΗΝΩΝ
ΜΕΛΟΣ ΕΕΤΕΜ ΑΦΜ 042515010
ΣΚΟΠΕΛΟΣ ΜΑΓΝΗΣΙΑΣ ΤΗΛ 24240 23062