ΑΠΟΣΠΑΣΜΑ ΑΠΟ ΔΙΑΓΡΑΜΜΑ Γ.Υ.Σ. (ΠΛΑΤΥΚΑΜΠΟΣ-ΡΑΨΑΝΗ)

ΘΕΣΗ ΑΓΡΟΤΕΜΑΧΙΟΥ *κλίμακα 1:50000*

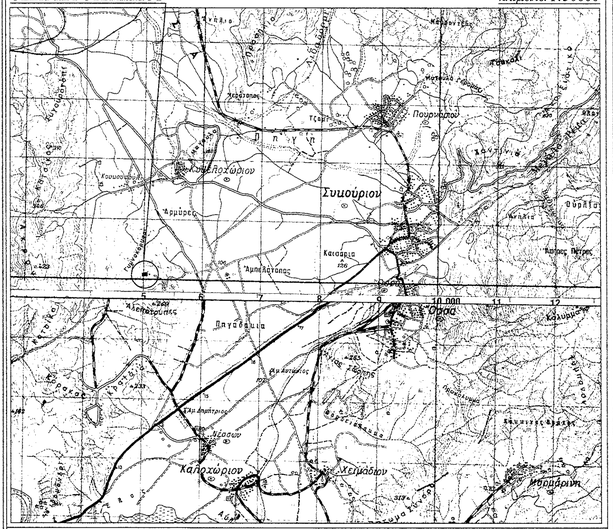

ΑΠΟΣΠΑΣΜΑ ΑΠΟ ΔΙΑΓΡΑΜΜΑ ΔΙΑΝΟΜΗΣ ΛΙΒΑΔΙΟΥ "ΜΠΟΣΔΑΚΑ"

ΘΕΣΗ ΑΓΡΟΤΕΜΑΧΙΟΥ ΣΥΚΟΥΡΙΟΥ 1953 *κλίμακα 1:2000*

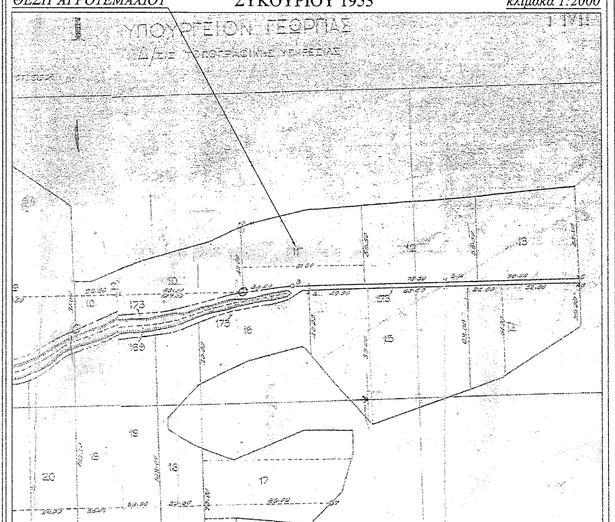

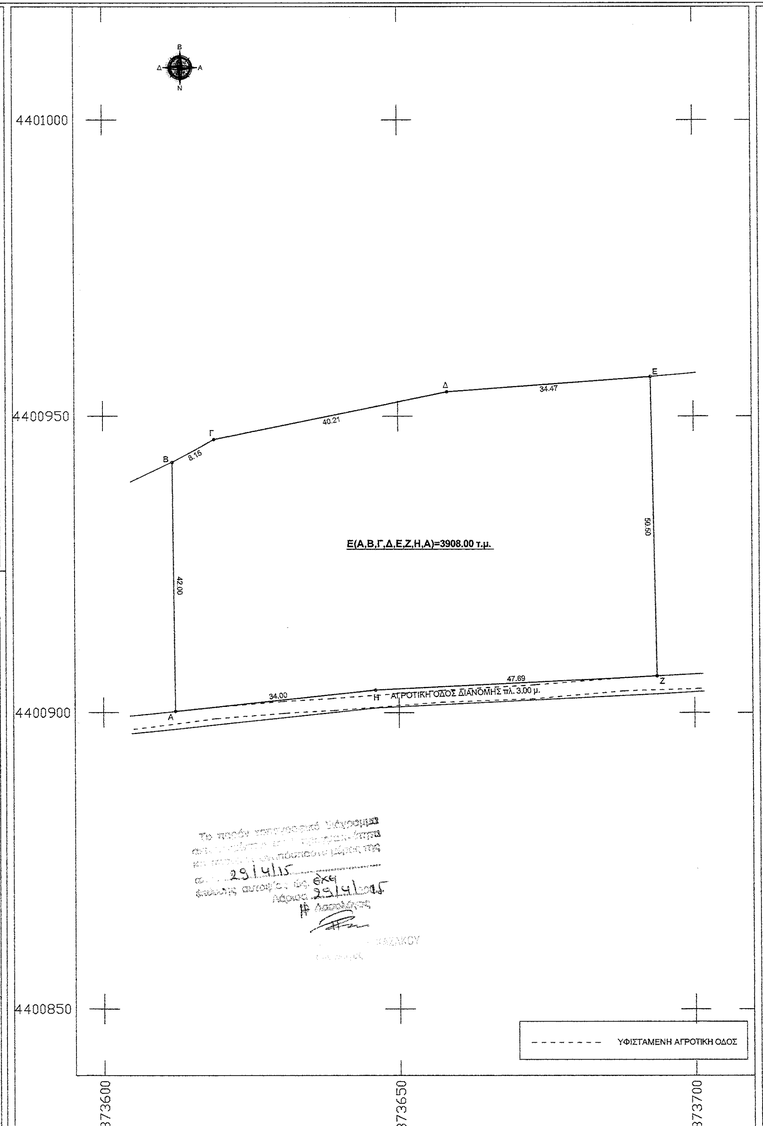

ΣΤΟΙΧΕΙΑ ΙΔΙΟΚΤΗΣΙΑΣ

ΣΥΝΤΕΤΑΓΜΕΝΕΣ ΚΟΡΥΦΩΝ ΑΓΡΟΤΕΜΑΧΙΟΥ - ΥΠΟΛΟΓΙΣΜΟΣ ΕΜΒΑΔΩΝ

ΣΥΣΤΗΜΑ ΠΡΟΒΟΛΗΣ: ΕΓΣΑ '87

Κορυφή	X	Y	Πλευρά-Μήκος
Α	373612.23	4400900.20	
			ΑΒ = 42.00
Β	373611.81	4400942.20	
			ΒΓ = 8.15
Γ	373618.98	4400946.06	
			ΓΔ = 40.21
Δ	373658.38	4400954.11	
			ΔΕ = 34.47
Ε	373692.76	4400956.64	
			ΕΖ = 50.50
Ζ	373693.66	4400906.15	
			ΖΗ = 47.69
Η	373646.04	4400903.82	
			ΗΑ = 34.00
Εμβαδό:	3908.00	Περίμετρος:	257.02

ΟΡΟΙ ΔΟΜΗΣΗΣ ΠΕΡΙΟΧΗΣ [ΠΔ/24-5-85 ΦΕΚ-270/31-5-85 (Αρθρο 1)] [Α.Α.Π.-198/08-11-2011]

1. Εμβαδόν - Πρόσωπο
   α) Ε=4000.00 τ.μ. - Π=25.00 μ. (Ν.3212/03)
   β) Π=45.00 μ. - Β=50.00 μ. - Ε=4000.00 τ.μ.
   (γιά γήπεδα με πρόσωπο σε Διεθνείς,
2. Ποσοστό κάλυψης : 10%
3. Συντελεστης Δόμησης : 0.2
4. Αποστάσεις από όρια:
   - Κατοικία : 15.00 μ.
   - Βιομηχανικά κτίρια : 10.00 μ.
5. Ύψος : 7.50 μ.(2 όροφοι)

ΒΕΒΑΙΩΣΗ ΜΗΧΑΝΙΚΟΥ

Βεβαιώνεται ότι το αγροτεμάχιο ιδιοκτησίας Κουλουκτσή Βάιας του Δημητρίου με στοιχεία Α,Β,Γ,Δ,Ε,Ζ,Η,Α εμβαδού Ε = 3908.00 τ.μ. :
- αποτελει το υπ'αριθμόν 11 τεμάχιο της διανομής λιβαδίου "Μπόσδακας" Συκουρίου έτους 1953.
- βρίσκεται εκτός ορίων οικισμού,εκτός ΖΕΠ Natura & εντός Γ.Π.Σ. της Δ.Ε.(πρώην Δήμου) Νέσσωνος του Δήμου Τεμπών σε τομέα με χρήσεις γης Π.Ε.Π.Δ.2(Ζώνη ανάπτυξης και λειτουργίας γεωργοκτηνοτροφικών μονάδων).
- είναι μη άρτιο και μη οικοδομήσιμο συμφωνα με τις πολεοδομικές διατάξεις.
- εντός αυτού δε διέρχονται εναέριες γραμμές μεταφοράς υψηλής τάσης της ΔΕΗ ή αγωγός φυσικού αερίου.
- δεν εμπίπτει στις διατάξεις του ν.2308/95 περί Εθνικού Κτηματολογίου.
- η εξάρτηση από το ΕΓΣΑ '87 πραγματοποιήθηκε με σύστημα GPS και κάνοντας χρήση του Ελληνικού Συστήματος Εντοπισμού - HEPOS.

ο Μηχανικός

ΠΑΝΑΓΙΩΤΗΣ Θ. ΚΟΛΟΚΟΤΡΩΝΗΣ
ΔΙΠΛ. ΑΓΡ. ΤΟΠΟΓΡΑΦΟΣ ΜΗΧΑΝΙΚΟΣ Α.Π.Θ.
ΜΕΛΟΣ Τ.Ε.Ε. ΑΡ. ΜΗΤΡΩΟΥ 116558
ΜΕΓ. ΑΛΕΞΑΝΔΡΟΥ 35 - 412 22 ΛΑΡΙΣΑ
ΤΗΛ. 2410 552778 - 6932 814134
Α.Φ.Μ. 117329612 - Α' ΔΟΥ ΛΑΡΙΣΑΣ

Το παρόν τοπογραφικό διάγραμμα
σύμφωνα με την υπ' αριθμ. πρωτ. ...
Λάρισα 29/4/15
Η Προϊσταμένη

ΥΠΕΥΘΥΝΗ ΔΗΛΩΣΗ ΙΔΙΟΚΤΗΤΗ

Η παρακάτω υπογράφουσα Κουλουκτσή Βάια του Δημητρίου ιδιοκτήτρια του αγροτεμαχίου με στοιχεία ΑΒΓΔΕΖΗΑ βεβαιώνει ότι τα όρια που υπέδειξε προς αποτύπωση είναι τα αληθή.

Η δηλούσα

.....

ΕΡΓΟΔΟΤΗΣ

ΚΟΥΛΟΥΚΤΣΗ ΒΑΪΑ του ΔΗΜΗΤΡΙΟΥ

ΤΙΤΛΟΣ ΜΕΛΕΤΗΣ

ΑΠΟΤΥΠΩΣΗ ΑΓΡΟΤΕΜΑΧΙΟΥ

ΠΕΡΙΟΧΗ ΜΕΛΕΤΗΣ

θέση "....." - κτηματική περιφέρεια ΚΥΨΕΛΟΧΩΡΙΟΥ
Δήμος ΤΕΜΠΩΝ
περιφέρεια ΘΕΣΣΑΛΙΑΣ - ενότητα ΛΑΡΙΣΑΣ

ΜΕΛΕΤΗΤΗΣ

ΤΕΧΝΙΚΟ ΓΡΑΦΕΙΟ

Παναγιώτης Θ. Κολοκοτρώνης
Αγρ. Τοπογράφος Μηχανικός
Μανδηλαρά 41 & Λιβανάτων / τηλ.2410550745 / Λάρισα

ΘΕΜΑ ΣΧΕΔΙΟΥ	ΚΛΙΜΑΚΑ
Τοπογραφικό Διάγραμμα	1 : 500
	ΑΡ. ΣΧΕΔΙΟΥ: A1

Ο ΣΥΝΤΑΞΑΣ

ΠΑΝΑΓΙΩΤΗΣ Θ. ΚΟΛΟΚΟΤΡΩΝΗΣ
ΔΙΠΛ. ΑΓΡ. ΤΟΠΟΓΡΑΦΟΣ ΜΗΧΑΝΙΚΟΣ Α.Π.Θ.
ΜΕΛΟΣ Τ.Ε.Ε. ΑΡ. ΜΗΤΡΩΟΥ 116558
ΜΕΓ. ΑΛΕΞΑΝΔΡΟΥ 35 - 412 22 ΛΑΡΙΣΑ
ΤΗΛ. 2410 552778 - 6932 814134
Α.Φ.Μ. 117329612 - Α' ΔΟΥ ΛΑΡΙΣΑΣ

ΘΕΩΡΗΣΗ

Το παρόν τοπογραφικό διάγραμμα
σύμφωνα με την υπ' αριθμ. πρωτ. 2322/25395/11-5-2015
Λάρισα 11-5-2015
Θεωρήθηκε

Λάρισα
Φεβρουάριος 2015