



**ΔΗΛΩΣΗ ΜΗΧΑΝΙΚΟΥ (N.651/77)**

Διηρώγειν με το νόμο για το γήπεδο με στοιχεία 1, 2, 3, 4, 1 και εμβαδόν E = 4128,90 μ<sup>2</sup> που βρίσκεται στην κτηματική περιφέρεια Μοδίου του Δήμου Λιγού στην εδαφική θέση "ΚΑΜΑΡΕΣ" ότι:

α) είναι έργο και αναδύομαι κατά παραγγελία ως προς το εμβαδόν και τις διαστάσεις σύμφωνα με τις εγκυβύσεις τελεωσόμενες διατάξεις,

β) βρίσκεται εντός ορίων οικισμού και εντός ΖΟΕ,

γ) δεν εμπίπτει στις διατάξεις του νόμου 1337/83 περί εφαρμογής της παρ. 1 της ΑΔΗ εντός αυτού δεν διέγεται ανεξάρτητες γραμμές μεταφοράς υψηλής τάσης της ΔΕΗ ή άλλων ηλεκτρικών αγωγών,

δ) εντός αυτού ή σε απόσταση μικρότερη των 20 μ. από αυτό δεν διέγεται βόμα.

Ο μηχανικός

**ΚΩΣΤΑΣ Π. ΠΙΝΑΚΟΣ**  
 ΠΡΩΤΟΒΑΡΥΣ ΓΕΩΜΕΤΡΟΣ ΚΑΤΑΡΤΙΣΤΗΣ ΑΕΡΑ  
 ΜΥΤΙΛΗΝΗΣ ΑΓ. ΠΑΥΛΟΥ 58 ΔΕΣΦΟΝΕΟΥ  
 Α.Ο.Μ. 017557590 - Δ.Ο.Υ. ΚΑΜΑΡΕΣ

**ΔΗΛΩΣΗ ΙΔΙΟΚΤΗΤΗ (N.4030/2011)**

Ο κύριος υπογράφων δηλώνω ότι:

α) το έργο που αφορά 1, 2, 3, 4, 1 με εμβαδόν E=4128,90 μ<sup>2</sup> που βρίσκεται στην κτηματική περιφέρεια Μοδίου του Δήμου Λιγού στην εδαφική θέση "ΚΑΜΑΡΕΣ" υποδείχθηκε από τους

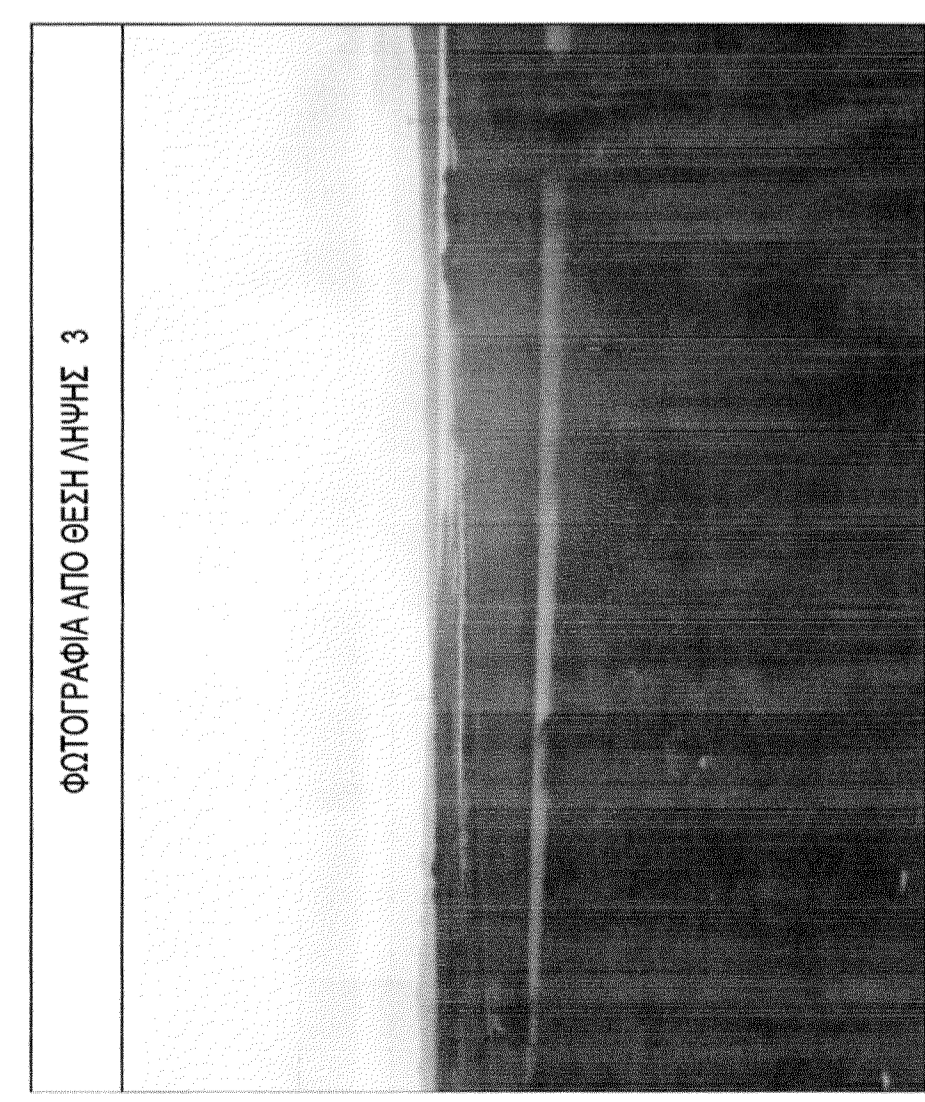


β) ενδιαφέροντες για την αδειάσει των βελτιώσεων σύμφωνα με τον νόμο και με την υπαρξή και την από του δικαιώματος μετ' αζήτησιν την έκδοση άδειας σύμφωνα με τον νόμο.

Ο ιδιοκτήτης

**Αλέξανδρος Αλεξίου**

**ΕΜΒΛΩΝ ΑΚΙΝΗΤΟΥ**  
 E = 4128,90 μ<sup>2</sup>

α) το διάγραμμα είναι ενσωματωμένο στο κρατικό σύστημα συντεταγμένων ΕΓΣΑ 87  
 β) οι διαστάσεις και τα εμβαδά υπολογίσθηκαν αναλυτικά από τις συνιστώσες των κορυφών  
 γ) η έγκριση από το ΕΓΣΑ 87 πραγματοποιήθηκε με σύστημα GPS και κάλυψης χρήση του Ελληνικού Συστήματος Εντοπισμού - ΗΕΡΟΣ (Σταθμός 88Α)  
 δ) το ακριβές αποστέλλει τμήμα του υπ. αρ. 37 τμήμα (σύμφωνα με τον νόμο) του αποσπάσματος του έτους 1973 και πρόκειται μετά από τελεωμένα διάγραμμα της 707220.11.2000 πρόχειρος συμβολογραφικού Αθηνών Μαρτίου Καρογιάνου - Σκαλτσά.



**ΟΡΟΙ ΔΟΜΗΣΗΣ (αρθροί)**

Αρ. αναφοράς: 8801, 21-11-2010 (αποφασιστική Σύνοδος Ε.Π.Α. Πιπιάς)  
 Εμβαδόν: 4128,90 μ<sup>2</sup> (αποφασιστική Σύνοδος Ε.Π.Α. Πιπιάς)  
 μέγ. κάλυψη: 202,57 μ<sup>2</sup> (απ. 6 π.α. 18)  
 μέγ. ύψος: 15,00 μ. (απ. 1 π.α. 5α)  
 απόσταση από το όριο: 4,00 μ. (αποφασιστική Σύνοδος Ε.Π.Α. Πιπιάς)  
 μέγ. αριθμός ορόφων: 7,50 μ. (αποφασιστική Σύνοδος Ε.Π.Α. Πιπιάς) (απ. 6 π.α. 16)

ΣΥΝΤΕΤΑΓΜΕΝΟΣ ΚΟΡΥΦΩΝ ΓΗΠΕΔΟΥ (ΕΓΣΑ 87)		ΣΥΝΤΕΤΑΓΜΕΝΟΣ ΚΟΡΥΦΩΝ ΜΕΛ. ΚΤΙΣΜΑΤΟΣ (ΕΓΣΑ 87)			
α/α	x	y	α/α	x	y
1	608627,287	4414954,989	α	608687,435	4414967,755
2	608641,272	4415019,374	β	608669,365	4414977,056
3	608698,360	4415009,139	γ	608675,534	4414975,776
4	608682,790	4414934,820	δ	608673,604	4414966,475

**ΥΠΟΜΗΝΙΑ ΣΥΜΒΟΛΙΣΜΟΥ**

■ μελλοντικό κτίσμα  
 --- όριο ιδιοκτησίας  
 --- 120,00 --- κτίσμα συνόρων

■ διατηρούμενα συνόρια  
 --- οδόστρωμα  
 --- 0,50 μ. --- πεζοδρόμιο  
 --- 1 --- βίαιη λήψη  
 --- φωτογράφιες

ΤΕΧΝΙΚΟ ΓΡΑΦΕΙΟ  
 ΚΩΣΤΑΣ Π. ΠΙΝΑΚΟΥ  
 ΜΥΤΙΛΗΝΗ, ΛΗΜΝΟΥ  
 ΤΗΛ. 2254023538  
 ΚΩ. 6975951174

24-04-2015

ΕΡΓΟ: **ΑΠΟΣΤΟΛΟΣ ΚΟΥΡΣΙΟΥΝΗΣ & ΑΡΧΟΝΤΩ ΧΡΗΣΤΟΥ ΟΡΙΖΟΝΤΙΑ ΙΔΙΟΚΤΗΣΙΑ (2)**

ΕΠΙΘΗ: **ΝΕΑ ΙΣΟΓΕΙΑ ΚΑΤΟΙΚΙΑ ΜΕ ΥΠΟΓΕΙΟ**

ΘΕΣΗ: **ΚΤΗΜΑΤ. ΠΕΡΙΦ. ΜΟΥΔΡΟΥ ΔΗΜΟΥ ΛΗΜΝΟΥ "ΚΑΜΑΡΕΣ"**

ΜΕΛΕΤΗ: **ΤΟΠΟΓΡΑΦΙΚΗ**

ΑΡ. ΣΧΕΔΙΟΥ: **Τ.1**

ΚΥΜΑΚΑΣ: **1:200**

ΗΜΕΡΟΜΗΝΙΑ: **ΙΑΝΟΥΑΡΙΟΣ 2015**

ΤΟΠΟΓΡΑΦΙΚΗ ΜΕΛΕΤΗ: **ΚΩΣΤΑΣ Π. ΠΙΝΑΚΟΣ**  
 ΓΕΩ. ΥΠΟΜΕΤ.

ΣΥΝΤΑΓΩΝ-ΠΡΟΓΡΑΦΗ: **ΚΩΣΤΑΣ Π. ΠΙΝΑΚΟΣ**  
 ΓΕΩΜΕΤΡΟΣ ΚΑΤΑΡΤΙΣΤΗΣ ΑΕΡΑ  
 ΜΥΤΙΛΗΝΗΣ ΑΓ. ΠΑΥΛΟΥ 58 ΔΕΣΦΟΝΕΟΥ  
 Α.Ο.Μ. 017557590 - Δ.Ο.Υ. ΚΑΜΑΡΕΣ

**ΕΛΕΓΧΟΧΗΚΕ**  
 Μυτιλήνη 23-03-2015