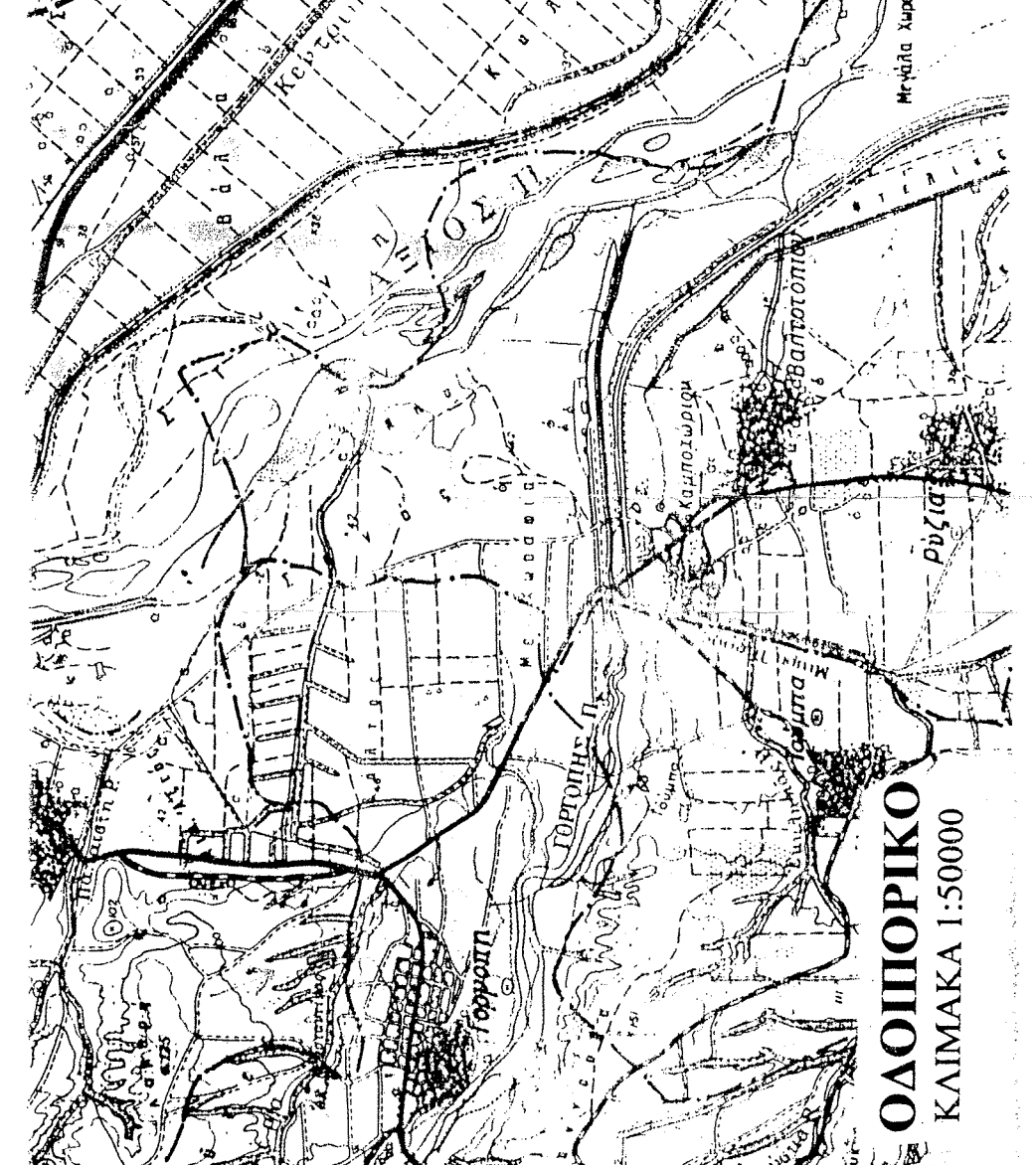
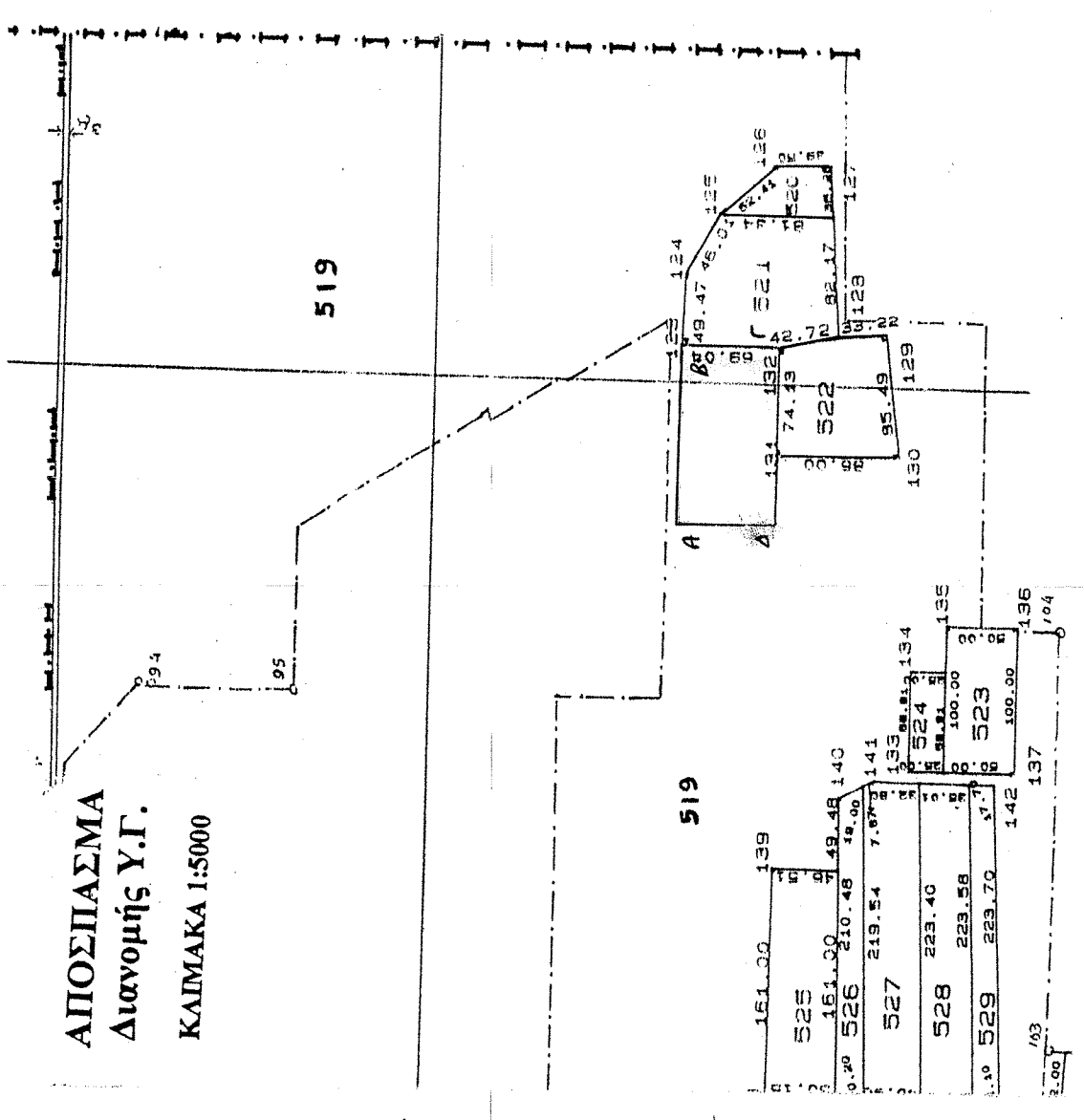


ΑΠΟΣΠΑΣΜΑ
Διαγραφής Υ.Γ.
ΚΛΙΜΑΚΑ 1:50000





$L = 40^{\circ} 45'$
 $M = -01^{\circ} 15'$
κλίμακα 1:5000

ΤΟΠΟΓΡΑΦΙΚΟ ΔΙΑΓΡΑΜΜΑ
ΕΚΤΑΣΗΣ ΑΒΓΔΑ (ε= 8625,2)
(τμήμα του κοινοχρήστου 519)
στο ΚΑΜΠΟΧΩΡΙ-ΠΑΙΟΝΙΑΣ
συμπληρωμένη διανομή 2003
κλίμακα 1:1000

ΘΕΩΡΗΘΗΚΕ
ΜΕ ΤΗΝ ΠΑΡΑΣΗΜΕΙΩΣΗ ΟΤΙ ΑΠΟΤΕΛΕΙ
ΑΝΑΠΟΔΕΙΞΗ ΤΗΝ ΤΩΝ ΝΕΩΝ ΑΡ. ΠΡΩΤ.
6646/28-5-2015 ΠΡΑΞΗΣ ΧΑΡΑΚΤΗΡΙΣΤΙΚΟΥ
ΤΟΥΜΕΤΡΕΙΑΣ 28-5-2015
ΔΙΑΧΕΙΡΙΣΤΗΣ ΔΑΔΑΡΧΗΣ

Ο ΕΚΤΕΛΕΣΤΗΣ ΤΗΝ ΑΥΤΟΨΙΑ
ΓΙΩΡΓΟΣ ΦΩΤΙΑΔΗΣ
ΔΑΣΟΛΟΓΟΣ

ΤΣΑΚΟΣ ΑΝΤΩΝΙΟΣ
Δασολόγος με β. ισοβίμ



Ε.Γ.Σ.Α. '87

ΤΑΣΟΣ Κ. ΜΑΥΡΟΠΟΥΛΟΣ
ΔΙΔΑΚΤΗΣ ΤΟΠΟΓΡΑΦΙΑΣ ΚΑΙ ΚΑΤΑΣΤΑΣΙΑΣ
ΠΟΛΥΤΕΧΝΙΚΗΣ ΣΧΟΛΗΣ Α.Π.Θ.
ΜΕΛΟΣ Τ.Ε.Ε. ΑΡΧΙΤΕΚΤΟΝΩΝ ΜΗΤΡΩΟΥ 24022
ΑΙΟΛΥΠΟΛΗ - ΚΙΑΚΙΣ - ΘΑΛ. 143-32.245
ΑΦΜ: 020300325 ΔΟΥ: ΓΟΥΜΕΝΙΣΣΑΣ

ΟΡΟΙ ΔΟΜΗΣΗΣ

ΕΚΤΟΣ ΟΡΙΩΝ ΟΙΚΙΣΜΟΥ (Π.Δ. 24.05.1985 - ΦΕΚ 270Δ / 31.05.1985 & ν. 3212 -
- φεκ 3069 / 31.12.2003)

Αρτότητα κατά κανόνα: Εμφαδών = 4000μ - Πρόσποιο = 25,00μ

Συντελεστής δόμησης: σ.δ. = 0,20

Υψος κτίσματος: 7,50μ (δύο όροφοι)

Κάλυψη: 10%

ΣΥΝΤΕΤΑΥΜΕΝΕΣ ΚΟΡΥΦΩΝ

	Ε.Γ.Σ.Α.'87		L=40° 57' M=-01° 09'		L=40° 45' M=-1° 15'	
	Χ	Ψ	Χ	Ψ	Χ	Ψ
A	379 768,876	4534810,623	400,072	827,04	8816,30	23046,53
B	379 893,775	4534808,60	525,00	827,04	8941,241	23046,701
Γ	379 892,658	4534739,577	525,00	758,00	8941,336	22977,653
Δ	379 767,758	4534741,598	400,072	758,00	8816,394	22977,481

379950

4534850

379700

4534850

4534650

379950

4534650

379700

818,88
8500
9006
9500

ΟΛΟΠΟΡΙΚΟ
ΚΛΙΜΑΚΑ 1:50000