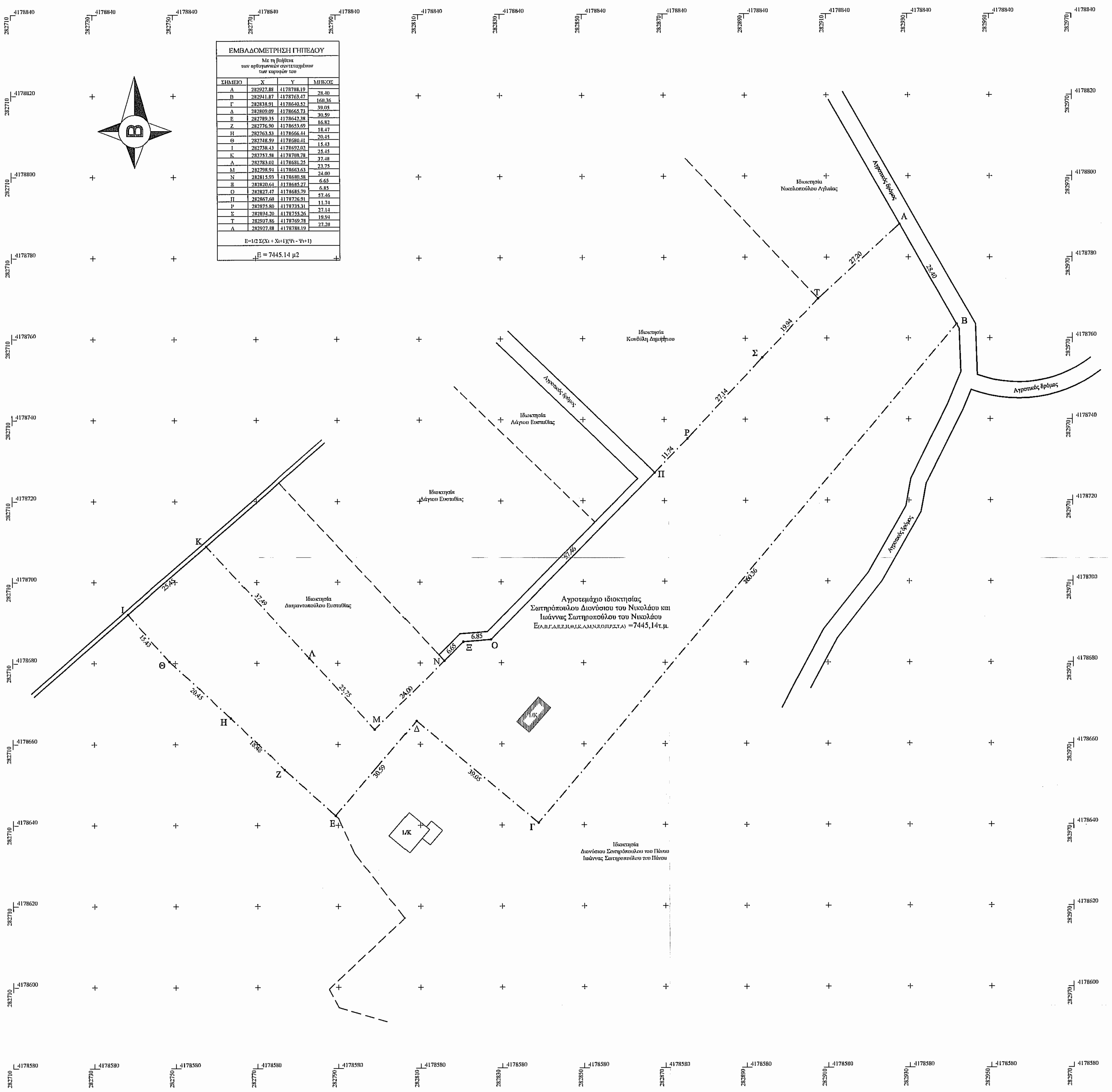

ΕΜΒΑΔΟΜΕΤΡΗΣΗ ΓΗΠΕΔΟΥ			
Με τη βοήθεια των ορθογωνικών συντεταγμένων των κορυφών του			
ΣΗΜΕΙΟ	Χ	Υ	ΜΗΚΟΣ
Α	282927.88	4178788.19	28.40
Β	282941.87	4178763.47	160.36
Γ	282838.91	4178640.52	39.05
Δ	282809.09	4178665.73	30.59
Ε	282789.35	4178642.38	16.82
Ζ	282776.90	4178653.69	18.47
Η	282763.53	4178666.44	20.45
Θ	282748.59	4178680.41	15.43
Ι	282738.43	4178692.02	25.45
Κ	282757.58	4178708.78	37.48
Λ	282783.02	4178681.25	23.75
Μ	282798.94	4178663.63	24.00
Ν	282815.93	4178680.58	6.65
Ξ	282820.64	4178685.27	6.85
Ο	282827.47	4178685.79	57.46
Π	282867.60	4178726.91	11.74
Ρ	282875.80	4178735.31	27.14
Σ	282894.20	4178755.26	19.94
Τ	282907.86	4178769.78	27.20
Α	282927.88	4178788.19	
Ε=1/2 Σ(Χι + Χι+1)(Ψι - Ψι+1)			
Ε = 7445.14 μ2			

ΑΠΟΣΠΑΣΜΑ ΑΕΡΟΦΩΤΟΓΡΑΦΙΑΣ ΚΛΙΜ 1:5.000

ΑΠΟΣΠΑΣΜΑ ΟΡΙΟΘΕΤΗΣΗΣ ΟΙΚΙΣΜΟΥ Δ.Δ. ΚΑΡΑΤΟΥΛΑ ΚΛΙΜ. 1/5.000

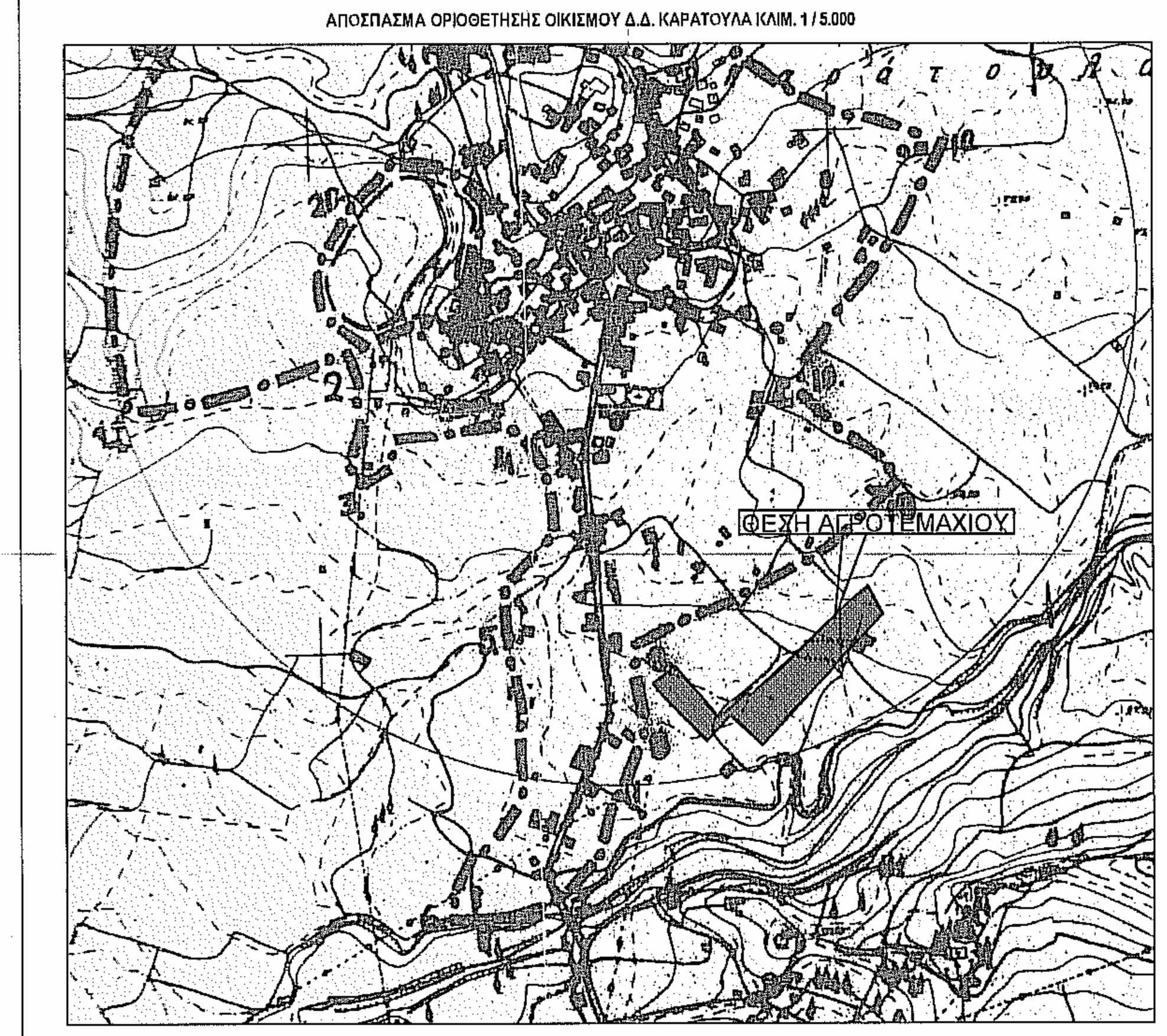

ΑΠΟΣΠΑΣΜΑ ΧΑΡΤΗ 1/50.000
Φ.Χ.: ΟΛΥΜΠΙΑ

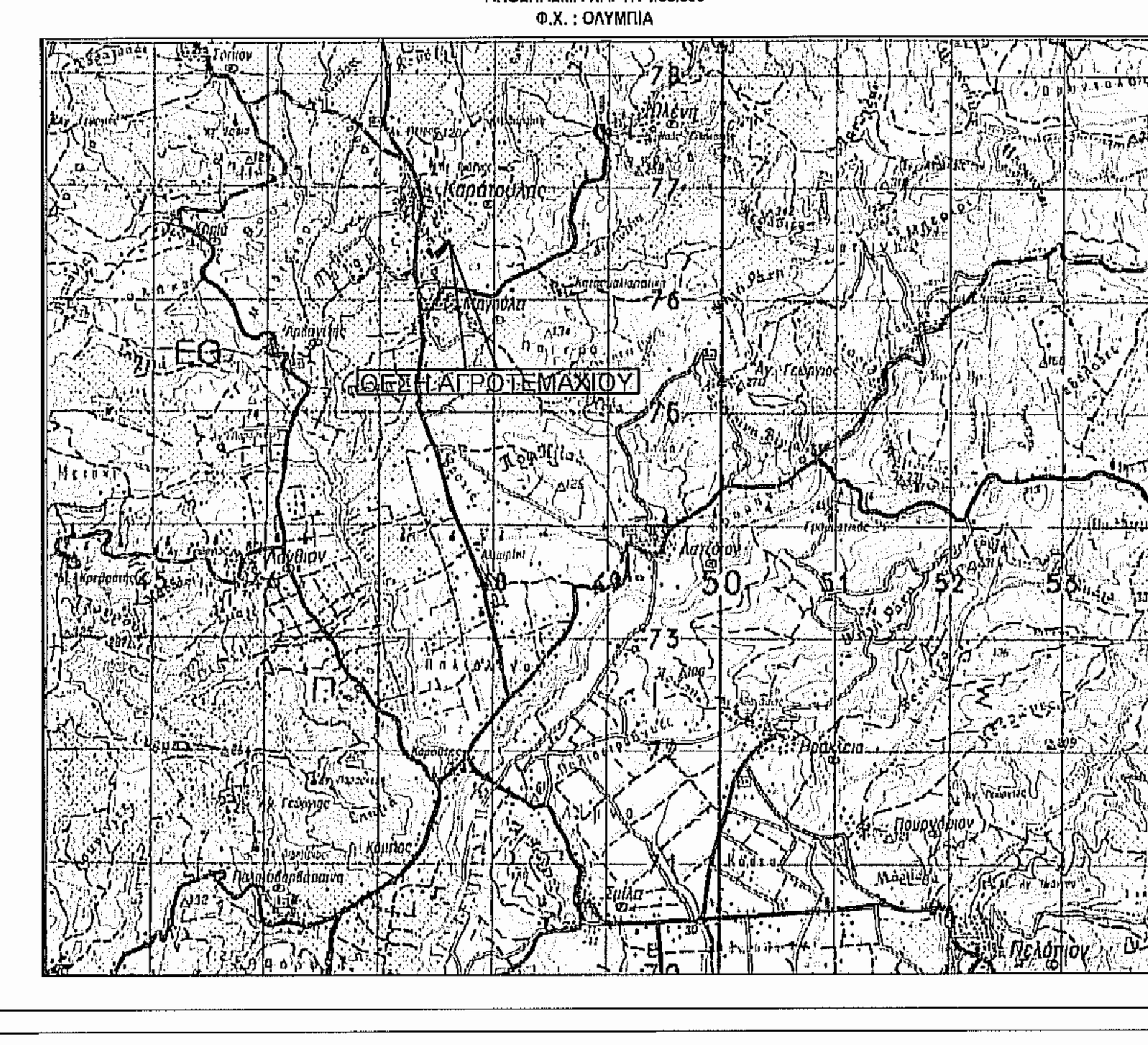

ΔΗΛΩΣΗ ΜΗΧΑΝΙΚΟΥ (Ν.651/1977)

Δηλώνω σύμφωνα με το νόμο για το αγροτεμάχιο με στοιχεία «Α,Β,Γ,Δ,Ε,Ζ,Η,Θ,Ι,Κ,Λ,Μ,Ν,Ξ,Ο,Π,Ρ,Σ,Τ,Α» και εμβαδόν 7445,14τ.μ. που βρίσκεται στη θέση «Μαραθωνήσι» του Δημοτικού Διαμερίσματος Καράτουλα του Δήμου Πύργου, Περιφερειακή Ενότητα Ηλείας ότι:

α) είναι άρτιο κατα κανόνα και οικοδομήσιμο σύμφωνα με τις διατάξεις που ισχύουν σήμερα και κατόπιν λοιπών εγκρίσεων

β) βρίσκεται έκτος σχεδίου, εκτός ορίων οικισμού, εκτός αναδασμού, εκτός σχεδίου πόλεως, εκτός Γ.Π.Σ.

γ) δεν εμπίπτει στις διατάξεις του νόμου 1337/83 περί εισφορών σε γη και χρήμα

δ) εντός αυτού δεν διέρχονται εναέριες γραμμές μεταφοράς υψηλής τάσης της ΔΕΗ

Ο ΜΗΧΑΝΙΚΟΣ

ΗΛΙΑΣ ΑΝΔΡ. ΠΑΠΑΝΔΡΕΟΥ
ΔΙΠΛ. ΠΟΛΙΤΙΚΟΣ ΜΗΧΑΝΙΚΟΣ
ΠΟΛ/ΚΗΣ ΣΧΟΛΗΣ ΠΑΝΕΠΙΣΤΗΜΙΟΥ ΠΑΤΡΩΝ
ΜΕΛΟΣ Τ.Ε.Ε. ΑΡ. ΜΗΤΡΩΟΥ 119066
ΜΑΝΩΛΟΠΟΥΛΟΥ & ΧΡΥΣΑΝΘΟΠΟΥΛΟΥ - ΤΗΛ. 6932243...

ΔΗΛΩΣΗ ΙΔΙΟΚΤΗΤΗ (Ν.4030/ 2011)

Οι κάτωθι υπογεγραμμένοι, Σωτηρόπουλος Διονύσιος του Νικολάου και Ιωάννα Σωτηροπούλου του Νικολάου ιδιοκτήτες του αγροτεμαχίου με τα στοιχεία "Α,Β,Γ,Δ,Ε,Ζ,Η,Θ,Ι,Κ,Λ,Μ,Ν,Ξ,Ο,Π,Ρ,Σ,Τ,Α," οπως φαινέται στο παρον τοπογραφικό διάγραμμα δηλώνουμε οτι:

- Τα όρια του αγροτεμάχιου με τα παραπάνω στοιχεία και εμβαδό 7445,14τ.μ. που βρίσκεται στη θέση "Μαραθωνήσι" του Δημοτικού Διαμερίσματος Καράτουλα του Δήμου Πύργου, Περιφερειακή Ενότητα Ηλείας υπεδείχθησαν από εμάς
- Ευθύνομαστε για την ακρίβεια των δηλούμενων ορίων του αγροτεμάχιου.

Η ΔΗΛΟΥΣΑ

ΕΜΒΑΔΟΝ ΑΓΡΟΤΕΜΑΧΙΟΥ

$E_{Α,Β,Γ,Δ,Ε,Ζ,Η,Θ,Ι,Κ,Λ,Μ,Ν,Ξ,Ο,Π,Ρ,Σ,Τ,Α}$ =7445,14τ.μ.

Παρατηρήσεις

1. *Το διάγραμμα είναι ενταγμένο στο κρατικό σύστημα συντεταγμένων ΕΓΣΑ '87*
2. *Οι διαστάσεις και τα εμβαδά υπολογίστηκαν αναλυτικά από τις συν/μες των κορυφών*
3. *Η εξάρτηση από το ΕΓΣΑ '87 πραγματοποιήθηκε με σύστημα GPS και κάνοντας χρήση του Ελληνικού Συστήματος Εντοπισμού - HEPOS.*

ΤΕΧΝΙΚΟ ΓΡΑΦΕΙΟ
ΠΑΠΑΝΔΡΕΟΥ ΑΝΔΡ. ΗΛΙΑΣ
ΔΙΠΛΩΜΑΤΟΥΧΟΣ ΠΟΛΙΤΙΚΟΣ ΜΗΧΑΝΙΚΟΣ
ΜΑΝΩΛΟΠΟΥΛΟΥ 42 & ΧΡΥΣΑΝΘΑΚΟΠΟΥΛΟΥ- ΠΥΡΓΟΣ
ΤΗΛ. 2621032481, ΚΙΝ.6932243975, email iliaspapand@yahoo.gr

Εργοδότης	Διονύσιος Σωτηρόπουλος του Νικολάου & Ιωάννα Σωτηροπούλου του Νικολάου
Θέση	Αγροτική περιοχή Δ.Δ. Καράτουλα Θέση "Μαραθωνήσι" Δήμου Πύργου
Έργο	Σύνταξη τοπογραφικού διαγράμματος
Μελετητής	Παπανδρέου Ανδρ. Ηλίας Διπλ/χος Πολιτικός Μηχανικός
Κλίμακα	1/500 — Χρόνος Μελέτης: Νοέμβριος 2014
Θέμα	Τοπογραφικό Διάγραμμα — Αριθ. Σχεδ.: T_1
Υπογραφή	ΗΛΙΑΣ ΑΝΔΡ. ΠΑΠΑΝΔΡΕΟΥ ΔΙΠΛ. ΠΟΛΙΤΙΚΟΣ ΜΗΧΑΝΙΚΟΣ ΠΟΛ/ΚΗΣ ΣΧΟΛΗΣ ΠΑΝΕΠΙΣΤΗΜΙΟΥ ΠΑΤΡΩΝ ΜΕΛΟΣ Τ.Ε.Ε. ΑΡ. ΜΗΤΡΩΟΥ 119066 ΜΑΝΩΛΟΠΟΥΛΟΥ & ΧΡΥΣΑΝΘΟΠΟΥΛΟΥ - ΤΗΛ. 6932243975
Σφραγίδα	ΠΡΑΞΗ Το παρόν τοπογραφικό διάγραμμα ανήκει στο 17467/6313 πράξη χαρακτηρισμού του Δασάρχη Πύργου. ...-2014. Παναγιώτης Λάιτας Μ.Sc. Δασολόγος