

ΤΟΠΟΓΡΑΦΙΚΟ ΔΙΑΓΡΑΜΜΑ

στο οποίο φαίνεται το υπ αριθ. 310 τεμάχιο της Γ' καταχωρίας του αρμοτημάτων ΣΥΡΑΚΟ Διανομής Υπ. Γεωργίας έτους 1921.

ΙΔΙΟΚΤΗΣΙΑ:

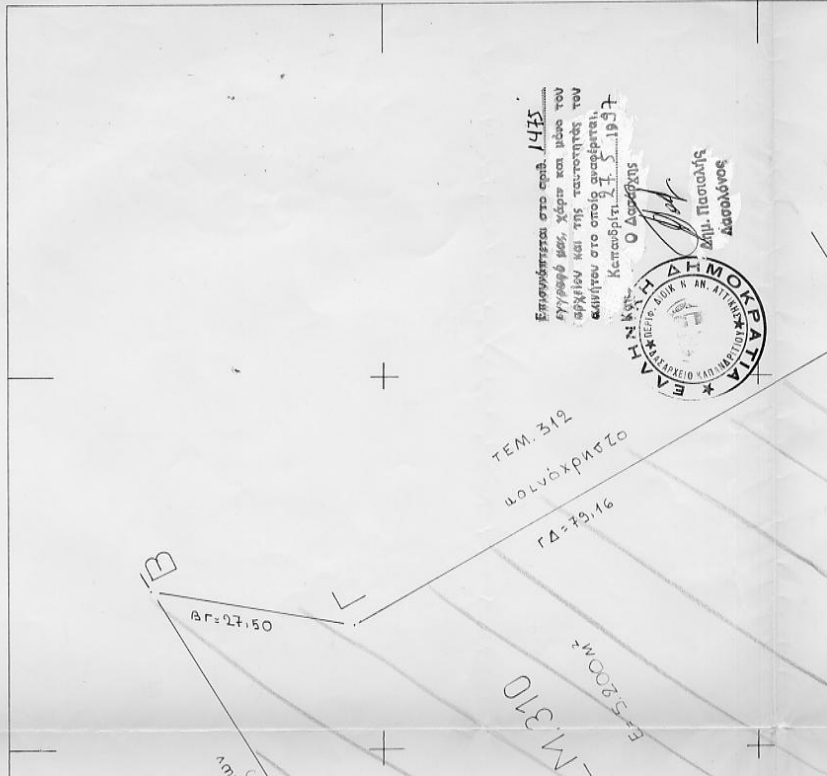
αρχικός κάτοχος: Ντόσις Αναστάσιος του Κωνίου
π.υγ.: Κόλλια Γεωργία του Δημητρίου

ΘΕΣΗ: Περίβολα

ΚΛΙΜΑΞ 1:500

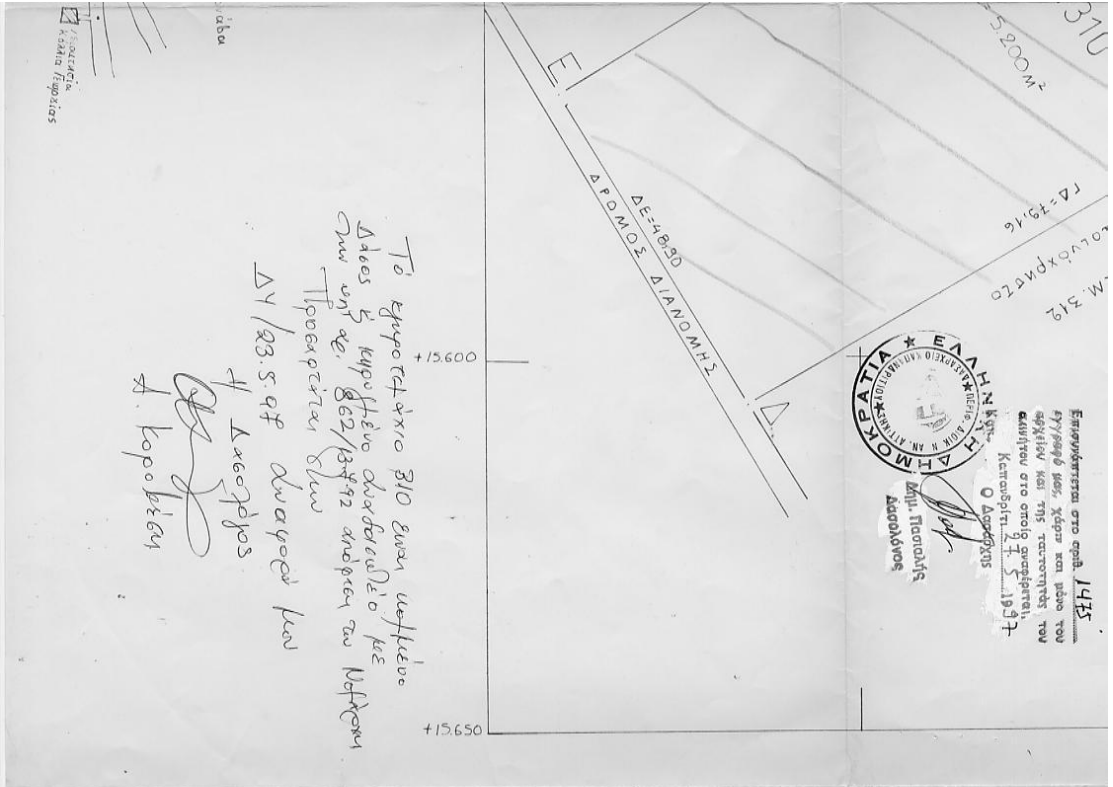
ΥΠΟΜΝΗΜΑ

- 1) Η οριοθέτηση του υπ αριθ. 310 τεμαχίου έγινε αφού χρησιμοποιήθηκαν τα τριγωνομετρικά σημεία που είχε κάνει η Διοκομή του αρμοτημάτων.
- 2) Χρησιμοποιήθηκαν τα τριγωνομετρικά σημεία Δ Κοτρυνί, Στάματας Δ Περίβολα και Δ Μπελάτσι.
- 3) Ήρθον με νέο τριγωνομετρικό σημείο πάνω του τεμαχίου.
- 4) Το υπό στοιχείο ΑΒΓΔΕΑ έκτασης Ε=5.200 μ² είναι η νέα στην έσοδα και στα όρια με αυτό του παρακείμενου από το υποκείμενο Γεωργίας.



Επισημαίνεται στο αριθ. 1433
εγγράφου σας, χώρο και μέγεθος του
αρχείου και της καταστάσεως του
ακινήτου στο οποίο αναφέρεται,
Καταβρίτι 21/5/1937
Ο Δασάρχης





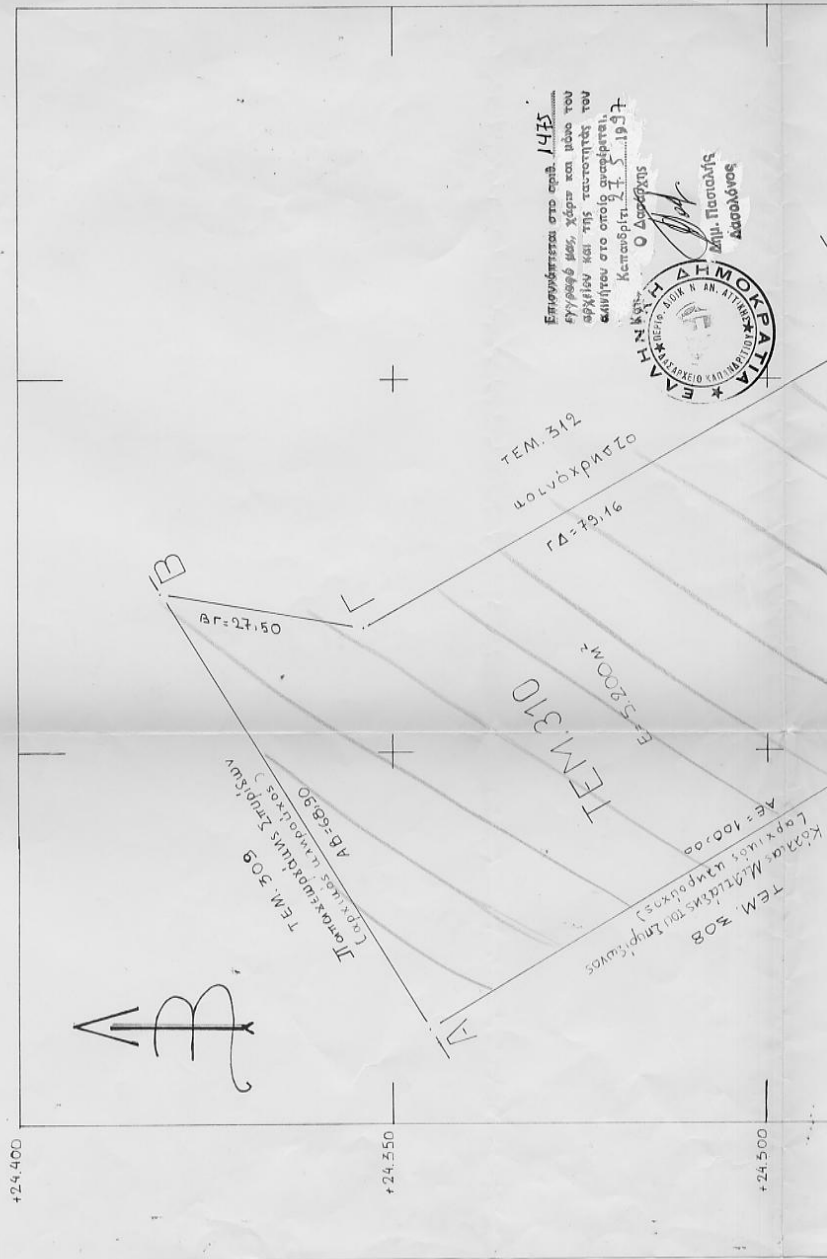
ΑΘΗΝΑ ΦΕΒΡΟΥΑΡΙΟΣ 1997

ΣΥΝΤΑΞΙΑΣ

ΚΑΝ/ΝΟΣ Α. ΠΡΟΣΧΕΝΟΣ
 ΤΟΤΟΓΡΑΦΟΣ ΑΝΘΡΩΠΙΝΟΣ
 ΑΡΙΘ. ΑΠΘΦ. 1463 / 01 Σ.Τ.Ε.
 ΔΡΑΜΑΣ 4 - ΤΗΛ. 0133.089 ΜΕΛΙΤΣΑ ΑΘΗΝΑ

ΤΟ
 στο οποίο
 του αχρού
ΙΔΙΟΚΤ
ΘΕΣΗ

- 1) Η οριζογραμμή
- 2) Χρησιμότητα
- 3) Ιδιότητα
- 4) Το υπόγειο

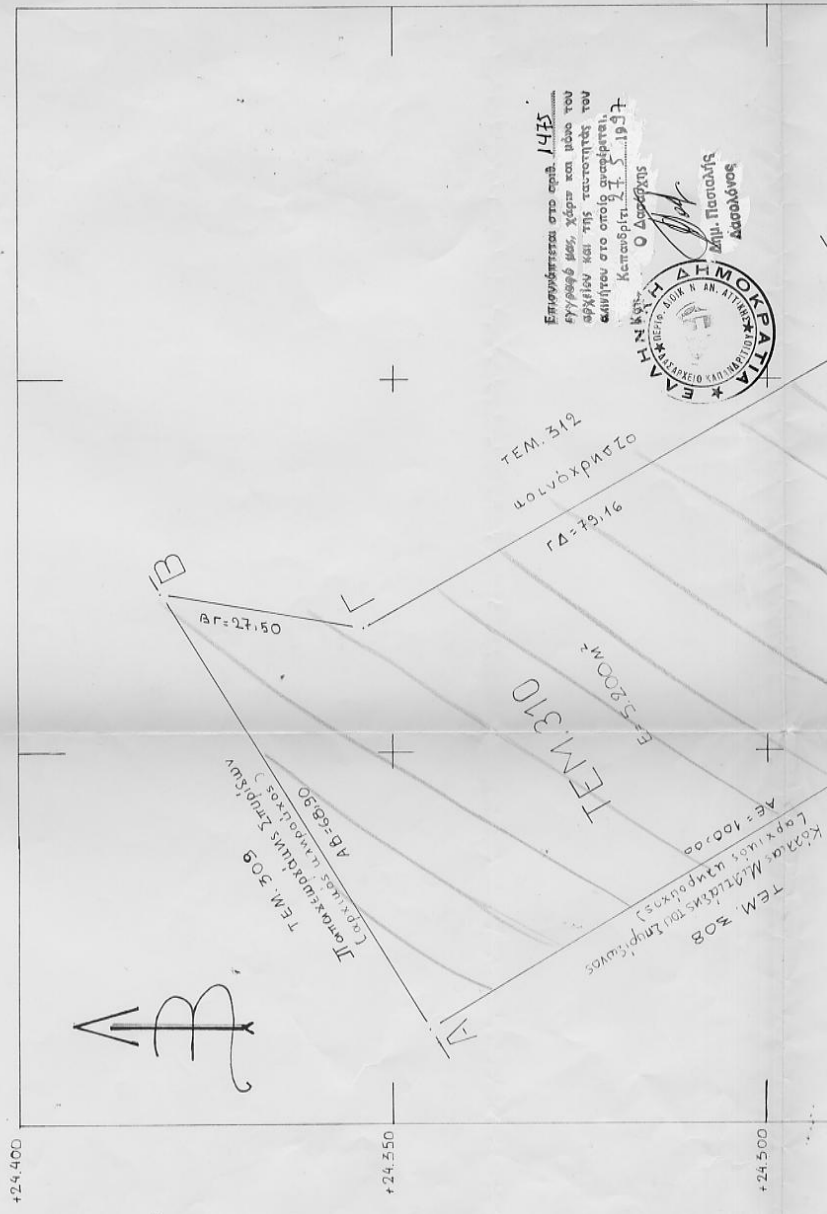


Επισημαίνεται στο αριθ. 1475
 έγγραφο 196, χάρη και βάσει του
 αρχείου και της ταχυμετρίας του
 εασιήτου στο οποίο αναφέρεται,
 Καταβρίτι. 2.1.1.19.87



ΤΟ
 στο οποίο
 του αχρού
 ΙΔΙΟΚΤ
 ΘΕΣΗ

- 1) Η οριζογραμμία
- 2) Χρησιμοποιήθηκαν
- 3) Τα σημεία
- 4) Το υπό



ΤΕΜ. 312
 ΔΟΛΝΟΚΡΗΜΙΣΤΟ
 ΓΑ-43.16

Ε-53.200M²
 ΤΕΜ. 310

ΤΕΜ. 309
 (Αρ. 100.000)
 ΑΒ-69.190

Κοινωνία Μεγίστητος του Ζημιώνων
 Λογ. 100.000
 ΤΕΜ. 308

+24.400
 +24.550
 +24.500