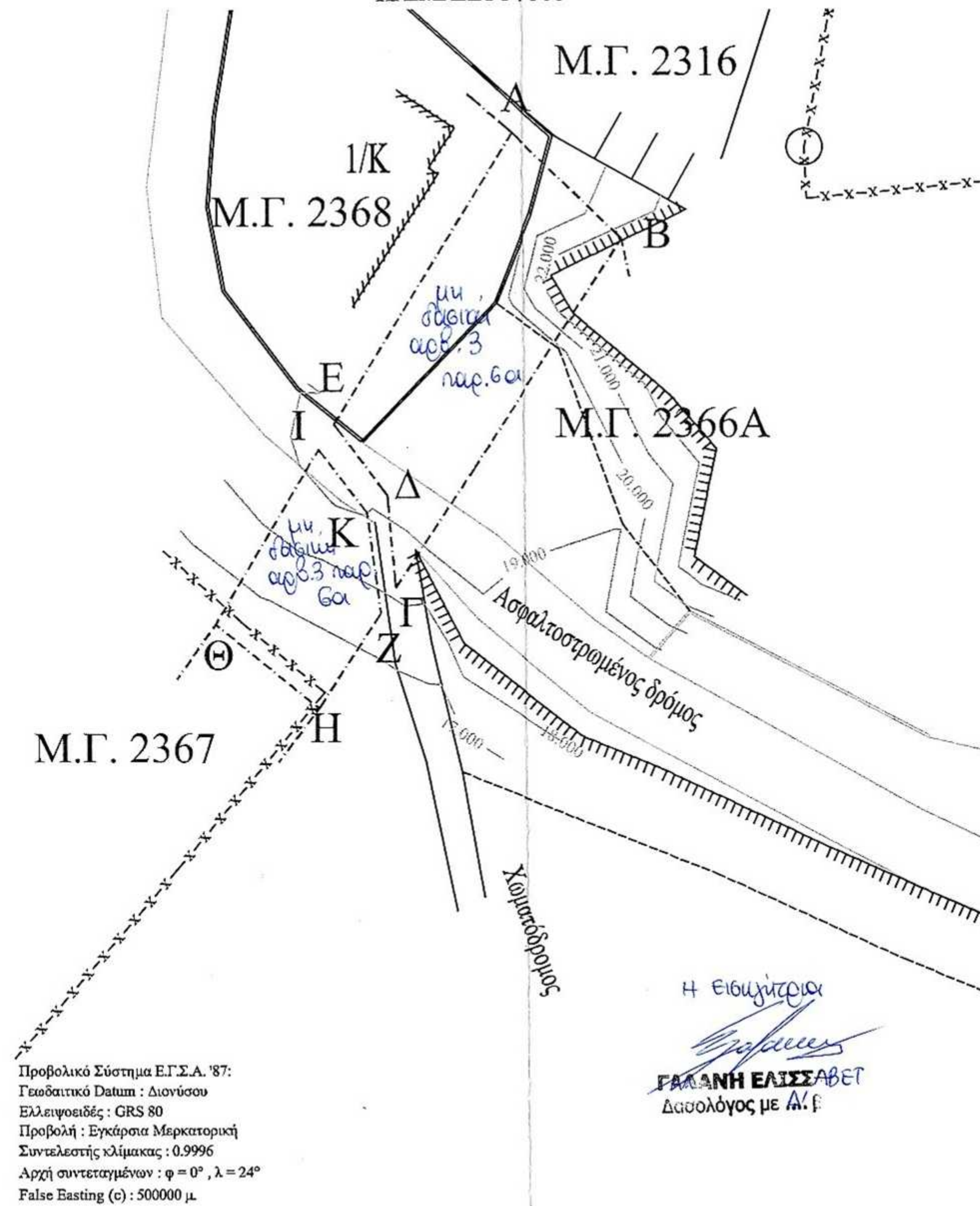


ΤΟΠΟΓΡΑΦΙΚΗ ΑΠΟΤΥΠΩΣΗ  
ΥΦΙΣΤΑΜΕΝΗΣ ΚΑΤΑΣΤΑΣΗΣ ΜΕ ΣΥΣΧΕΤΙΣΜΟ  
ΜΕ ΤΗΝ ΚΤΗΜΑΤΟΛΟΓΙΚΗ ΜΕΡΙΔΑ 2367Α ΓΑΙΩΝ ΑΦΑΝΤΟΥ  
ΚΛΙΜΑΚΑ 1 : 500



ΣΥΝΤΕΤΑΓΜΕΝΕΣ ΚΟΡΥΦΩΝ (ΕΓΣΑ 87)

A	X = 873535.669	Y = 4023120.983
B	X = 873545.050	Y = 4023111.945
Γ	X = 873525.633	Y = 4023082.365
Δ	X = 873524.935	Y = 4023090.183
E	X = 873520.382	Y = 4023096.234
Z	X = 873524.352	Y = 4023080.201
H	X = 873519.061	Y = 4023072.161
Θ	X = 873510.244	Y = 4023079.296
I	X = 873519.048	Y = 4023094.088
K	X = 873523.194	Y = 4023088.725

Υπόμνημα

- Κτηματολογική Μερίδα
- x-x-x-x-x- Συρματοπλεγμά
- ▬▬▬▬▬ Φρύδι Πρανούς
- ▬▬▬▬ Πόδι Πρανούς
- ▬▬▬▬ Τοίχιο
- ▬▬▬▬ Κύρια Ισοψηφή
- ▬▬▬▬ Δευτερεύουσα Ισοψηφή (Ισοδιάσταση 1 μ)

ΣΥΣΧΕΤΙΣΜΟΣ ΚΤΗΜΑΤΟΛΟΓΙΚΗΣ  
ΜΕΡΙΔΑΣ 2367Α ΓΑΙΩΝ ΑΦΑΝΤΟΥ  
ΜΕ ΚΤΗΜΑΤΟΛΟΓΙΚΟ ΧΑΡΤΗ  
ΚΛΙΜΑΚΑ 1 : 5000



ΟΡΟΙ ΔΟΜΗΣΗΣ  
Σύμφωνα με το Π.Δ. της 24.05.85 (ΦΕΚ 270Δ/31.05.85  
όπως τροποποιήθηκε με το ΦΕΚ 308Α/31.12.03

ΕΛΑΧΙΣΤΟ ΕΜΒΑΔΟΝ : 4000.00 τ.μ.

ΚΑΛΥΨΗ : 200.00 τ.μ.

ΔΟΜΗΣΗ : 200.00 τ.μ.

ΠΛΑΓΙΕΣ ΑΠΟΣΤΑΣΕΙΣ : 15.00 μ. από Ορτα,

10 μ. απο ρέμα και δασική περιοχή

ΜΕΓΙΣΤΟ ΥΨΟΣ : 7.50 μ.

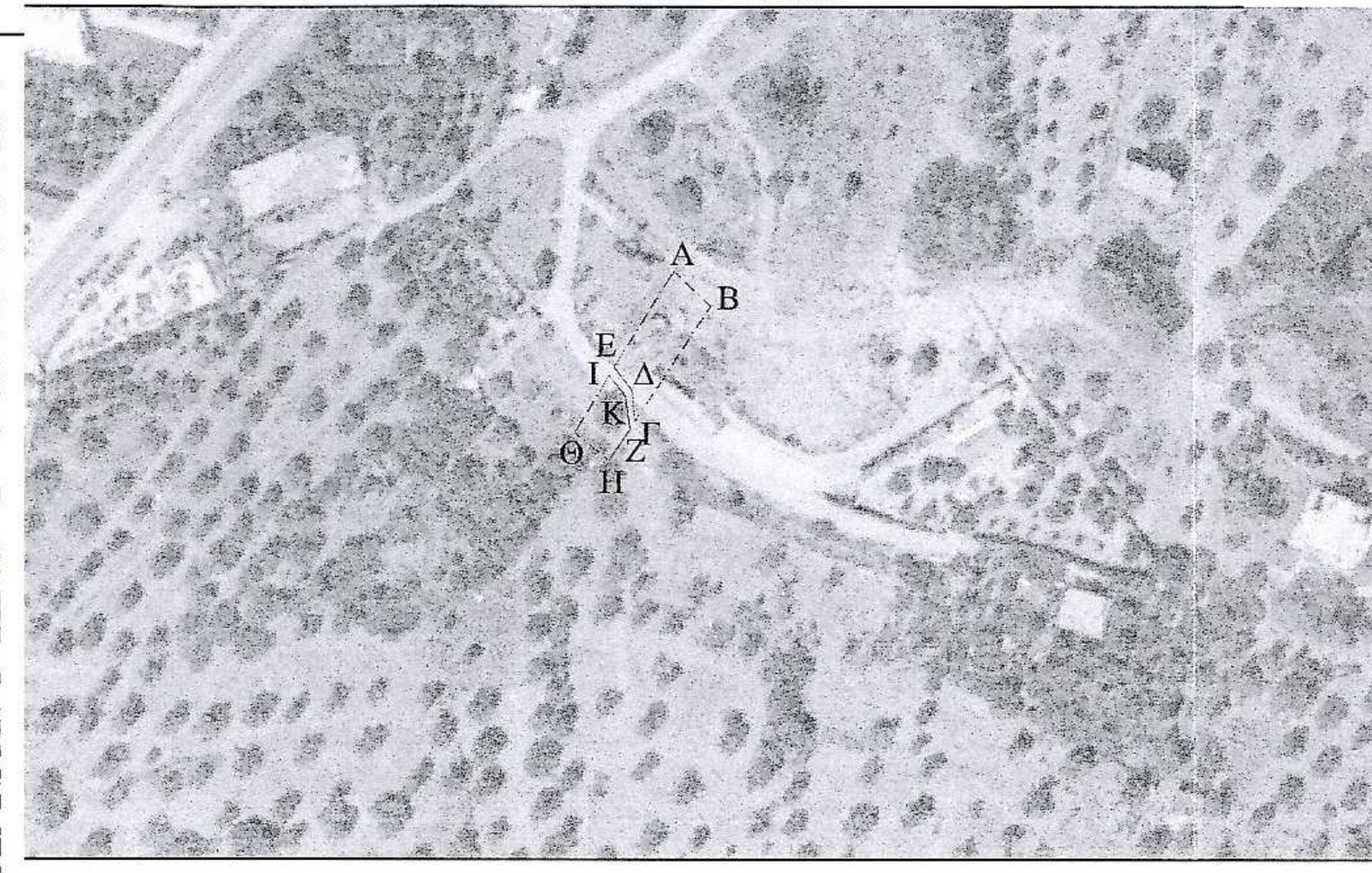
ΟΡΟΦΟΙ : (ΔΥΟ) 2

- Οι συντεταγμένες των κορυφών έχουν προσδιοριστεί στο προβολικό σύστημα ΕΓΣΑ ' 87
- Οι μετρήσεις διενεργήθηκαν με τοπογραφικό όργανο JAVAD GPS διαπλής συχνότητας L1 & L2 ενταγμένο στο σύστημα της JGC.
- Για την εξάρτηση χρησιμοποιήθηκαν τα τριγωνομετρικά της περιοχής "Κριός" και "Θεοτόκος" με συντεταγμένες "Κριός" : X = 871799.708 Y = 4023064.577 Z = 147.549  
"Θεοτόκος" : X = 874842.083 Y = 4019754.890 Z = 33.90

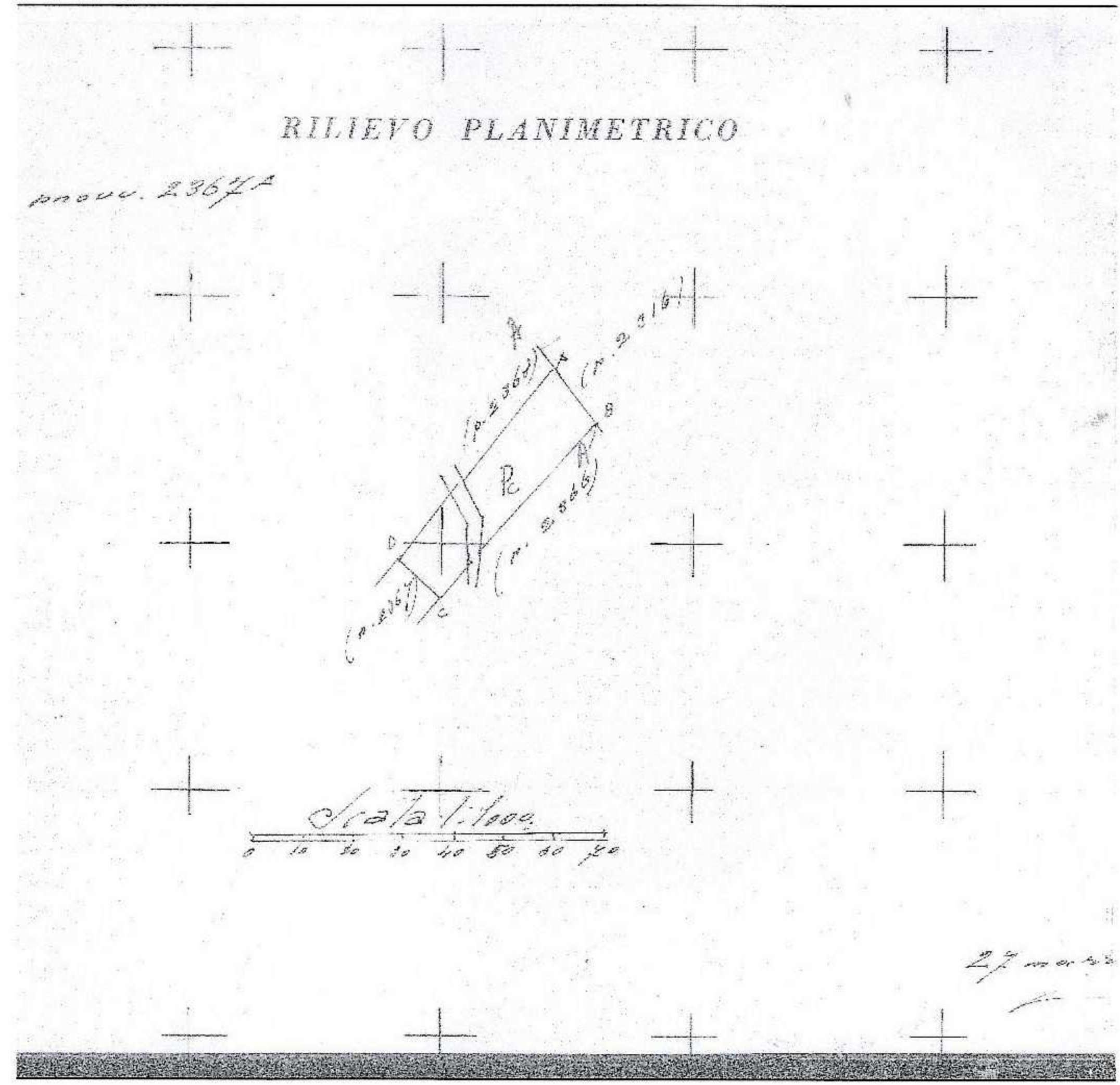
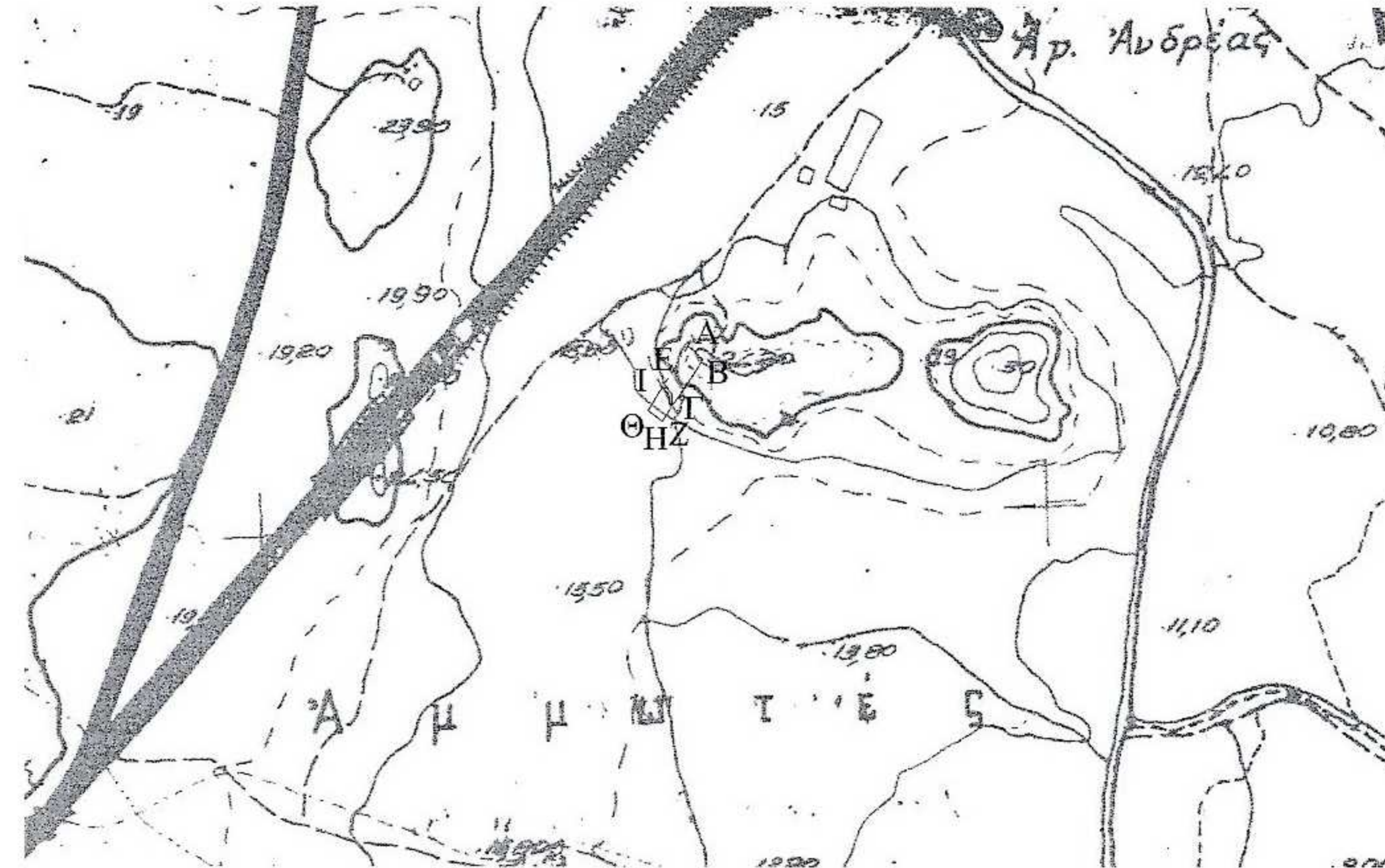
Βεβαίωση Ν. 651/77

Βεβαιώνεται ότι η Κ.Μ. 2367Α Γαιών Αφάντου, επιφάνειας 510,00 τ.μ. βρίσκεται εκτός παντός σχεδίου πόλεως ή οικισμού, εκτός Ζώνης Οικιστικού Ελέγχου και είναι μη άρτια και μη οικοδομήσιμη σύμφωνα με τις ισχύουσες Πολεοδομικές Διατάξεις. Επίσης, δεν οφείλει εισφορά σε γη και σε χρήμα σύμφωνα με τις διατάξεις του ν.1337/1983.

ΣΥΣΧΕΤΙΣΜΟΣ ΚΤΗΜΑΤΟΛΟΓΙΚΗΣ  
ΜΕΡΙΔΑΣ 2367Α ΓΑΙΩΝ ΑΦΑΝΤΟΥ  
ΜΕ ΟΡΘΟΦΩΤΟΧΑΡΤΗ ΤΗΣ ΚΤΗΜΑΤΟΛΟΓΙΟ Α.Ε.  
ΚΛΙΜΑΚΑ 1 : 2000

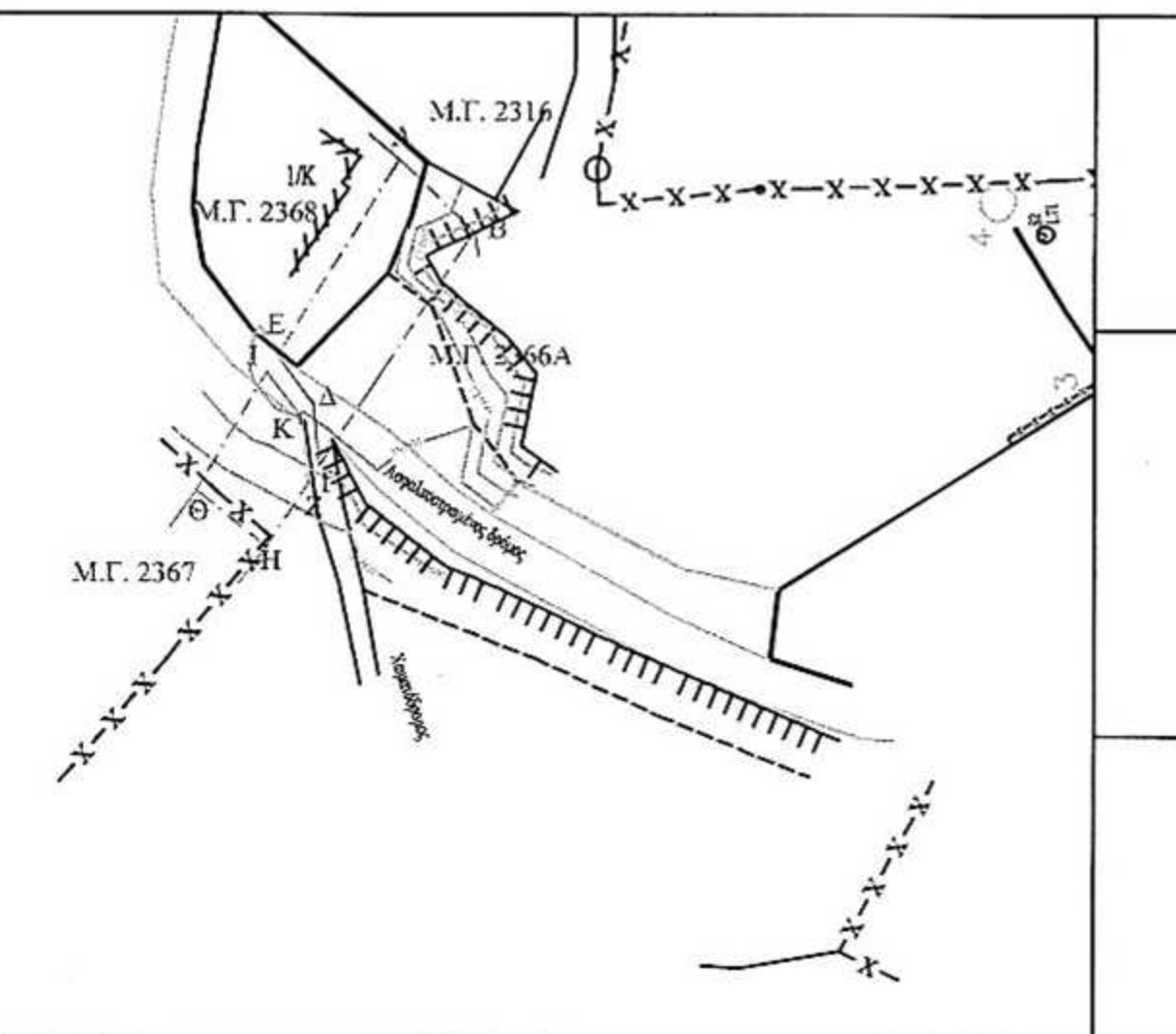


ΣΥΣΧΕΤΙΣΜΟΣ ΚΤΗΜΑΤΟΛΟΓΙΚΗΣ  
ΜΕΡΙΔΑΣ 2367Α ΓΑΙΩΝ ΑΦΑΝΤΟΥ  
ΜΕ ΧΑΡΤΗ Γ.Υ.Σ.  
ΚΛΙΜΑΚΑ 1 : 5000



ΤΟΠΟΓΡΑΦΙΚΟ ΔΙΑΓΡΑΜΜΑ

ΑΠΟΤΥΠΩΣΗ ΥΦΙΣΤΑΜΕΝΗΣ ΚΑΤΑΣΤΑΣΗΣ Μ.Γ. 2367Α ΑΦΑΝΤΟΥ  
ΚΑΙ ΣΥΣΧΕΤΙΣΜΟΣ ΤΗΣ ΜΕ ΤΗΝ ΚΤΗΜΑΤΟΛΟΓΙΚΗ ΚΑΤΑΣΤΑΣΗ



ΑΡ. ΣΧΕΔΙΟΥ 1

ΚΛΙΜΑΚΕΣ  
1 : 500  
1 : 1000  
1 : 2000  
1 : 5000

ΜΑΙΟΣ 2013

ΚΤΗΜΑΤΟΛΟΓΙΚΑ ΣΤΟΙΧΕΙΑ ΜΕΡΙΔΑΣ 2367Α ΓΑΙΩΝ ΑΦΑΝΤΟΥ  
ΤΟΜΟΣ : 32  
ΦΥΛΛΟ : 35  
ΦΑΚΕΛΟΣ : 8209  
ΚΤΗΜΑΤΟΛΟΓΙΚΟ ΕΜΒΑΔΟΝ : 510,00 τ.μ.

Ο ΣΥΝΤΑΞΑΣ

ΘΕΩΡΗΘΗΚΕ  
Ρόδος 20.11.2013  
ΗΛΕΝΗ ΠΑΛΑΙΟΥ

ΓΕΩΡΓΙΟΣ ΙΩΑΝΝΗΣ ΤΟΥ ΓΕΩΡΓΙΟΥ  
ΓΕΩΤΕΧΝΙΚΟΣ ΜΗΧΑΝΙΚΟΣ Α.Μ. Τ.Ε.Ε. 124760  
ΠΛΑΤΕΙΑ ΡΟΔΟΥ - 85106 ΡΟΔΟΣ  
ΤΗΛ: 2241069189 - 0112284625  
FAX: 101634280 - Α.Ο.Υ. ΡΟΔΟΥ 7542