ΥΠΕΥΘΥΝΗ ΔΗΛΩΣΗ Ν.1651/77

Δηλώνω σύμφωνα με τον Νόμο,για το γεωτεμάχιο με στοιχεία 11,2,....,19,1,ΚΑΕΚ 290823304006,εμβαδού Ε=6553.17τ.μ.(Ε.Γ.Σ.Α.'87),που βρίσκεται στη θέση ΚΑΜΠΟΣ,ΔΗΜΟΥ ΜΗΛΟΥ,ΠΕΡΙΦΕΡΕΙΑΣ ΝΟΤΙΟΥ ΑΙΓΑΙΟΥ,ότι:

α). Είναι άρτιο και οικοδομήσιμο σύμφωνα με τις κείμενες πολεοδομικές διατάξεις

β). Βρίσκεται εκτός σχεδίου,εκτός αρίων οικισμού και εκτός Ζ.Ο.Ε.

γ). Δεν εμπίπτει στις διατάξεις του Νόμου 1337/83 και δεν οφείλει εισφορές σε γή και χρήμα.

δ). Εντός αυτού δε διέρχονται εναέριες γραμμές μεταφοράς υψηλής τάσης της Δ.Ε.Η ή αγωγός φυσικού αερίου.

ε). Εντός αυτού ή σε απόσταση μικρότερη των 20μ. από αυτό δε διέρχεται ρέμα.

στ). Βρίσκεται δε σε απόσταση 715m από την πλησιέστερη ακτογραμμή.

ΑΘΗΝΑ

ΦΕΒΡΟΥΑΡΙΟΣ 2015

Ο ΜΗΧΑΝΙΚΟΣ

ΛΥΜΠΕΡΟΠΟΥΛΟΣ ΕΡΡΙΚΟΣ ΛΑΖΑΡΟΣ

ΑΓΡΟΝΟΜΟΣ ΤΟΠΟΓΡΑΦΟΣ ΜΗΧΑΝΙΚΟΣ ΙΜΠΙ

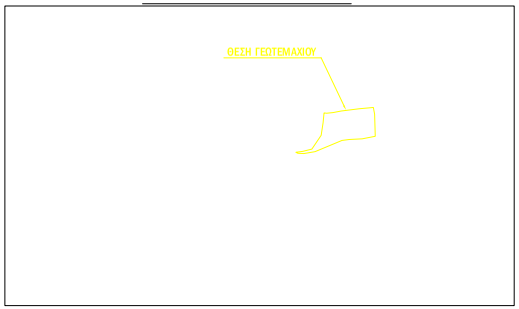

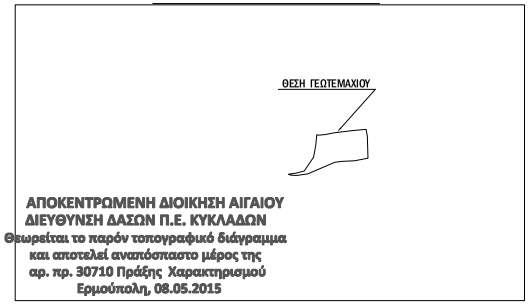

ΑΠΟΚΕΝΤΡΩΜΕΝΗ ΔΙΟΙΚΗΣΗ ΑΙΓΑΙΟΥ
ΔΙΕΥΘΥΝΣΗ ΔΑΣΩΝ Π.Ε. ΚΥΚΛΑΔΩΝ
Θεωρείται το παρόν τοπογραφικό διάγραμμα
και αποτελεί αναπόσπαστο μέρος της
αρ. πρ. 30710 Πράξης Χαρακτηρισμού
Ερμούπολη, 08.05.2015

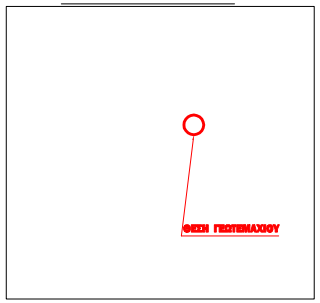

ΔΗΛΩΣΗ ΙΔΙΟΚΤΗΤΗ

Δηλώνω ότι:

1. Τα αρχικά και υλοποιημένα όρια του γεωτεμαχίου με στοιχεία 1,2,....,19,1 και εμβαδόν Ε=6553.17,που βρίσκεται στη θέση ΧΑΛΑΚΑΣ , του ΔΗΜΟΥ ΜΗΛΟΥ, υποδείχθηκαν από εμένα.
2. Ευθύνομαι για την ακρίβεια των δηλούμενων ορίων του γεωτεμαχίου.
3. Έχω έννομο συμφέρον (εμπράγματο δικαίωμα) επί της υπό χαρακτηρισμό έκτασης.

ΑΘΗΝΑ

ΦΕΒΡΟΥΑΡΙΟΣ 2015

Ο/Η ΔΗΛΩΝ/ΟΥΣΑ

ΕΜΒΑΔΟΝ ΓΕΩΤΕΜΑΧΙΟΥ Ε=6553.17m2

Παρατηρήσεις:

1. Το διάγραμμα είναι ενταγμένο στο κρατικό σύστημα συντεταγμένων ΕΓΣΑ'87.
2. Οι διαστάσεις και το εμβαδόν υπολογίσθηκαν αναλυτικά από τις συντεταγμένες των κορυφών.
3. Η εξάρτηση από το ΕΓΣΑ'87 πραγματοποιήθηκε με GPS της εταιρείας Trimble (δέκτης R10 με S/N:5440480206,5440480221) με χρήση του συστήματος HEPOS.

ΑΘΗΝΑ

ΦΕΒΡΟΥΑΡΙΟΣ 2015

Ο ΜΗΧΑΝΙΚΟΣ

ΛΥΜΠΕΡΟΠΟΥΛΟΣ ΕΡΡΙΚΟΣ ΛΑΖΑΡΟΣ

ΑΓΡΟΝΟΜΟΣ ΤΟΠΟΓΡΑΦΟΣ ΜΗΧΑΝΙΚΟΣ ΙΜΠΙ

ΟΡΟΙ ΔΟΜΗΣΗΣ:

ΕΚΤΟΣ ΟΡΙΩΝ ΟΙΚΙΣΜΟΥ (Π.Δ. 24-05-1985 - ΦΕΚ270Δ/31-05-1985 & Ν.3212 - ΦΕΚ 308Α/31-12-2003)

ΥΠΟΜΝΗΜΑ

ΟΡΙΟ ΙΔΙΟΚΤΗΣΙΑΣ

ΙΧΝΟΣ ΔΡΟΜΟΥ

ΠΙΝΑΚΑΣ ΣΥΝΤΕΤΑΓΜΕΝΩΝ ΚΟΡΥΦΩΝ ΓΕΩΤΕΜΑΧΙΟΥ, ΕΜΒΑΔΟΥ Ε=6553.17m2

(ΚΑΕΚ 290823304006)

ΕΛΛΗΝΙΚΟ ΓΕΩΔΑΙΤΙΚΟ ΣΥΣΤΗΜΑ ΑΝΑΦΟΡΑΣ 1987(Ε.Γ.Σ.Α. '87) , Ελληνοφαείς Αναφορές GRS80 (a=6 378 137 m,1/f=298.257222101)
Προβολή : Εγκάρσια Μερκατορική
Κεντρικός Μεσημβρινός λ=24 ο0' 00"
Τεταμένη Κεντρικού Μεσημβρινού: +500000m
Γεωγραφικό πλάτος: φ 0ο 00'

ΚΟΡΥΦΕΣ	Χ	Ψ
1	[illegible]	[illegible]
2	[illegible]	[illegible]
3	[illegible]	[illegible]
4	[illegible]	[illegible]
5	[illegible]	[illegible]
6	[illegible]	[illegible]
7	[illegible]	[illegible]
8	[illegible]	[illegible]
9	[illegible]	[illegible]
10	[illegible]	[illegible]
11	[illegible]	[illegible]
12	[illegible]	[illegible]
13	[illegible]	[illegible]
14	[illegible]	[illegible]
15	[illegible]	[illegible]
16	[illegible]	[illegible]
17	[illegible]	[illegible]
18	[illegible]	[illegible]
19	[illegible]	[illegible]

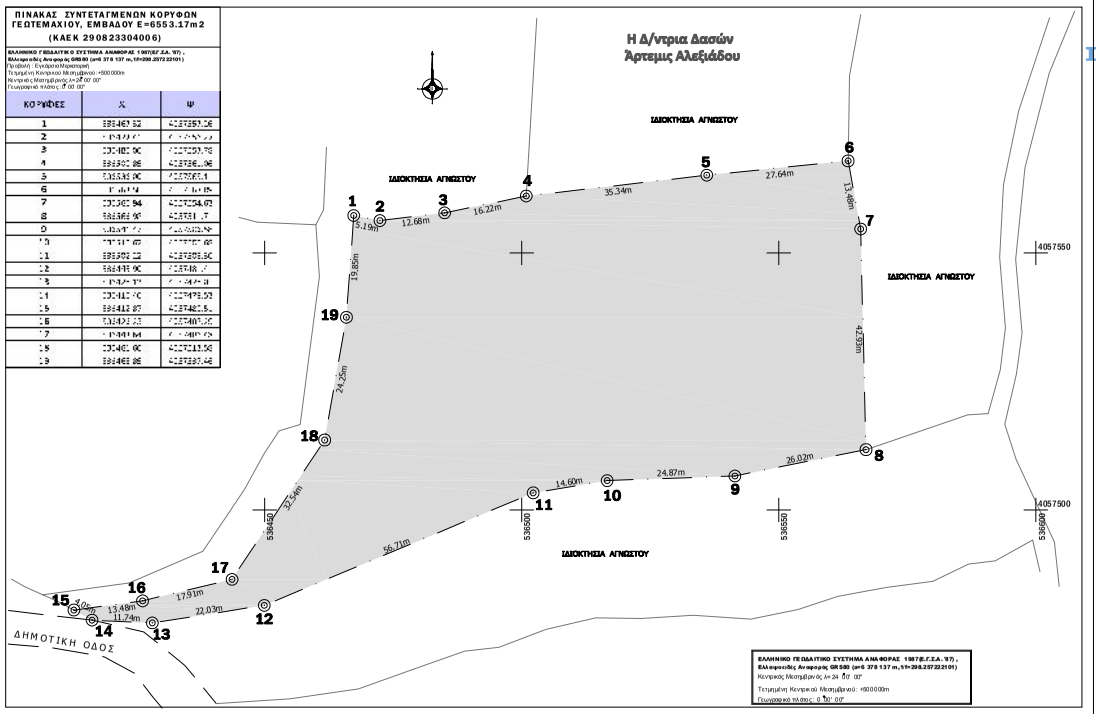

ISALOS
CONSULTING ENGINEERS
ΣΥΜΒΟΥΛΕΥΤΙΚΗ-ΜΕΛΕΤΗΤΙΚΗ

ΛΥΜΠΕΡΟΠΟΥΛΟΣ ΛΑΖΑΡΟΣ & ΣΙΑ Ε.Ε. ΤΖΟΡΤΖ 30-32 , 10682 ΑΘΗΝΑ - info@isalos.eu - τηλ. 210 3830627 - fax. 210 3830729

ΙΔΙΟΚΤΗΤΗΣ :

ΨΑΘΑΣ ΣΤΥΛΙΑΝΟΣ

ΕΡΓΟ :

ΣΥΝΤΑΞΗ ΤΟΠΟΓΡΑΦΙΚΟΥ ΔΙΑΓΡΑΜΜΑΤΟΣ

ΘΕΣΗ :

ΚΑΜΠΟΣ,ΔΗΜΟΥ ΜΗΛΟΥ,ΠΕΡΙΦΕΡΕΙΑΣ ΝΟΤΙΟΥ ΑΙΓΑΙΟΥ

ΘΕΜΑ :

ΤΟΠΟΓΡΑΦΙΚΟ ΔΙΑΓΡΑΜΜΑ
ΓΙΑ ΤΗΝ ΕΚΔΟΣΗ ΠΡΑΞΗΣ ΧΑΡΑΚΤΗΡΙΣΜΟΥ

ΑΡΙΘΜΟΣ ΣΧΕΔΙΟΥ : **Ps-m4006**

ΗΜΕΡΟΜΗΝΙΑ ΣΥΝΤΑΞΗΣ: ΦΕΒΡΟΥΑΡΙΟΣ 2015

ΚΛΙΜΑΚΑ : **1 : 500**

ΥΠΟΓΡΑΦΗ :

ΣΦΡΑΓΙΔΑ :