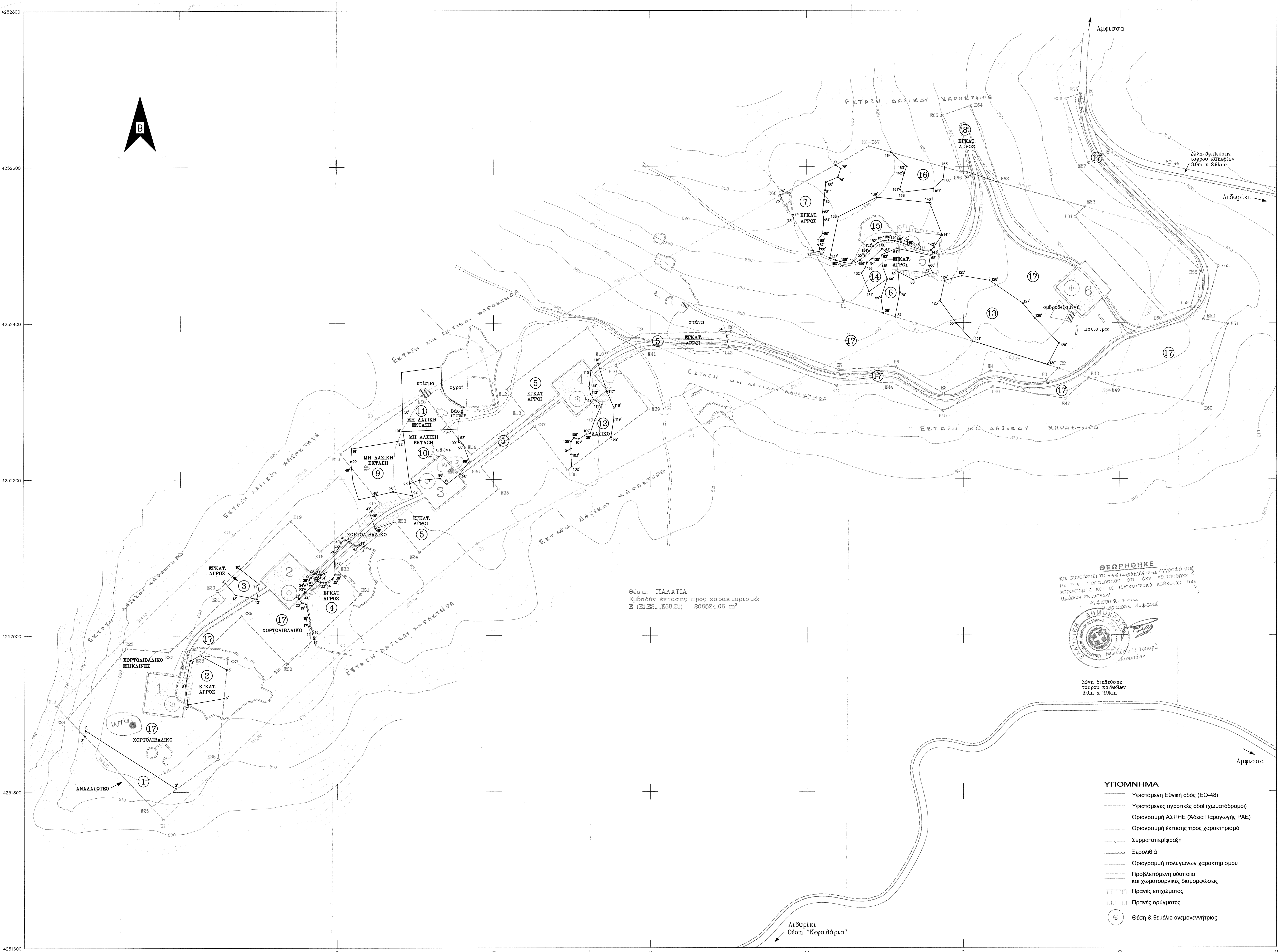

Θέση: ΠΑΛΑΤΙΑ
Εμβαδόν έκτασης προς χαρακτηρισμό:
E (E1,E2,...,E68,E1) = 206524.06 m²

ΘΕΩΡΗΘΗΚΕ
Και συνοδευει το 576/49895/8-7-14 εγγραφό μας με την παρατηρηση οτι δεν εξετασθηκε ο χαρακτήρας και το ιδιοκτησιακό καθεστως των ομόρων εκτάσεων
Αμφισσα 8-7-14
Η Δασαρχης Αμφισσας
Νικολέτα Π. Τομαρά
Δασοπόνος

ΥΠΟΜΝΗΜΑ

- Υφιστάμενη Εθνική οδός (ΕΟ-48)
- Υφιστάμενες αγροτικές οδοί (χωματόδρομοι)
- Οριογραμμή ΑΣΠΗΕ (Άδεια Παραγωγής ΡΑΕ)
- Οριογραμμή έκτασης προς χαρακτηρισμό
- Συρματοπερίφραξη
- Ξερολιθιά
- Οριογραμμή πολυγώνων χαρακτηρισμού
- Προβλεπόμενη οδοποιία και χωματουργικές διαμορφώσεις
- Πρανές επιχώματος
- Πρανές ορύγματος
- Θέση & θεμέλιο ανεμογεννήτριας

ΑΠΟΣΠΑΣΜΑ ΟΡΘΟΦΩΤΟΓΡΑΦΙΑΣ ΚΤΗΜΑΤΟΛΟΓΙΟΥ ΚΛ. 1:5.000



ΑΠΟΣΠΑΣΜΑ ΠΙΝΑΚΙΔΟΣ ΓΥΣ ΚΛ. 1:5.000 ΥΠ' ΑΡΙΘΜ. 6300/8

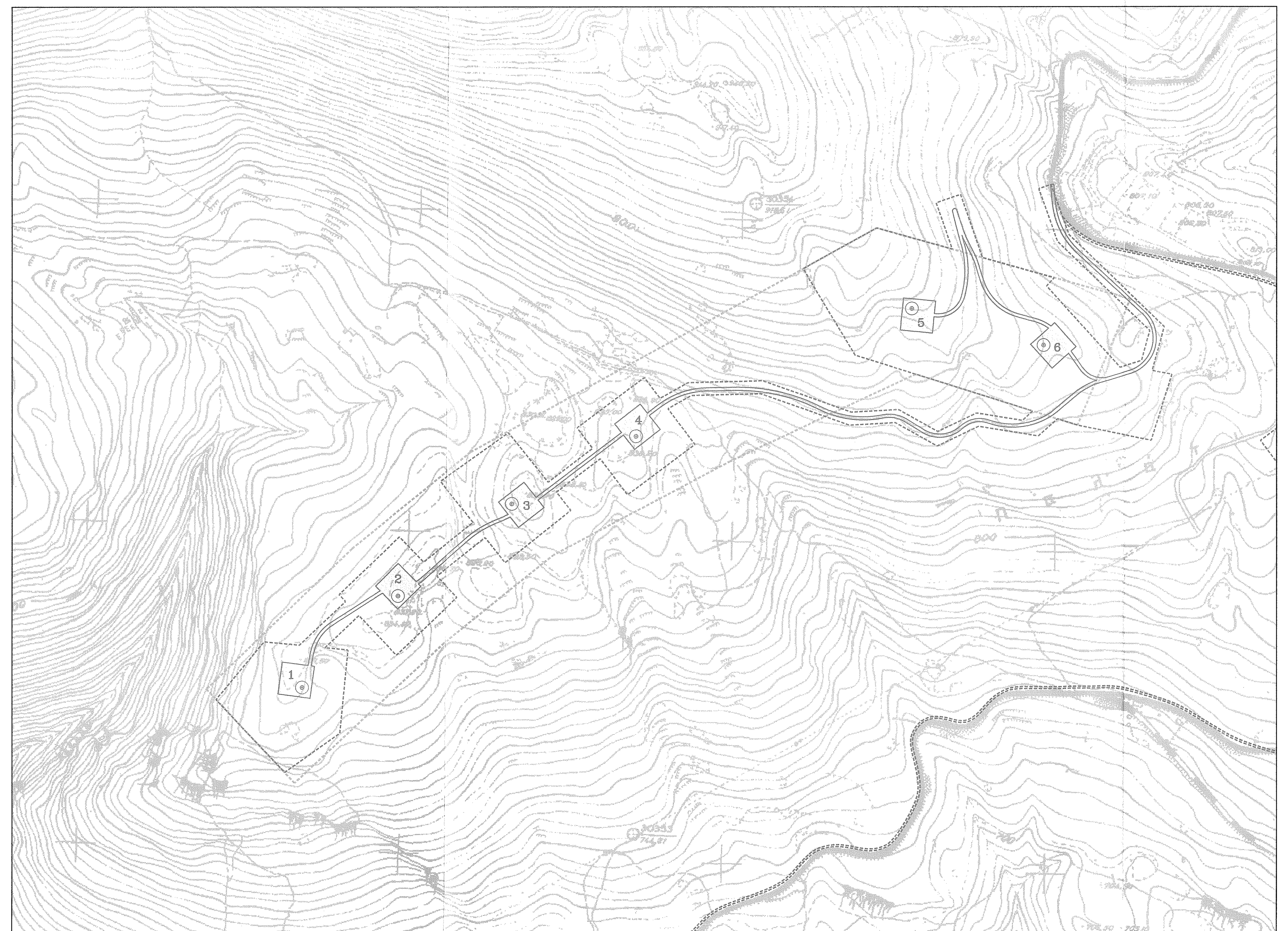

ΠΙΝΑΚΕΣ ΓΕΩΜΕΤΡΙΚΩΝ ΣΤΟΙΧΕΙΩΝ

ΠΟΛΥΓΩΝΟ ΑΔΕΙΑΣ ΠΑΡΑΓΩΓΗΣ (ΡΑΕ/ΑΔ-03084/2012)

κορ.	X(m)	Y(m)	πλευρά (m)
K1	349177.57	4251764.78	199.52
K2	349408.22	4251980.61	315.88
K3	349579.05	4252118.35	219.44
K4	349851.54	4252263.48	308.73
K5	350139.83	4252398.90	318.51
K6	350390.99	4252319.59	263.39
K7	350472.75	4252515.47	212.26
K8	350079.96	4252625.92	408.02
K9	349450.13	4252277.74	719.66
K10	349266.87	4252129.07	235.98
K11	349041.25	4251910.47	314.15

Εμβαδομετρήσεις:
E (K1,K2,...,K11,K1) = 321654.65 m²

ΟΡΙΑ ΕΚΤΑΣΗΣ ΠΡΟΣ ΧΑΡΑΚΤΗΡΙΣΜΟ

κορ.	X(m)	Y(m)	πλευρά
E1	350046.65	4252428.55	287.97
E2	350321.19	4252341.63	21.30
E3	350305.57	4252327.15	71.92
E4	350234.55	4252338.54	66.71
E5	350174.34	4252309.82	69.81
E6	350113.52	4252344.08	72.97
E7	350040.66	4252340.04	145.75
E8	349903.38	4252388.99	116.15
E9	349787.27	4252385.94	49.44
E10	349744.13	4252361.79	40.30
E11	349719.92	4252394.01	130.00
E12	349615.99	4252315.92	39.94
E13	349640.00	4252284.01	86.49
E14	349571.18	4252231.62	98.24
E15	349509.99	4252308.47	130.24
E16	349403.90	4252232.92	81.58
E17	349454.82	4252169.19	98.72
E18	349377.69	4252107.57	54.32
E19	349340.21	4252146.90	130.00
E20	349246.10	4252057.21	14.75
E21	349256.28	4252046.53	98.34
E22	349185.09	4251978.68	54.76
E23	349130.58	4251983.97	116.76
E24	349055.92	4251894.21	155.39
E25	349162.63	4251781.26	104.31
E26	349247.42	4251842.03	130.00
E27	349259.97	4251971.42	35.59
E28	349224.55	4251974.85	72.42
E29	349276.98	4252024.81	85.25
E30	349335.79	4251963.10	130.00
E31	349429.90	4252052.79	45.56
E32	349398.46	4252085.77	96.10
E33	349473.54	4252145.75	50.05
E34	349504.78	4252106.64	130.00
E35	349606.35	4252187.78	36.19
E36	349583.86	4252216.13	85.60
E37	349651.97	4252267.98	70.06
E38	349694.08	4252211.99	130.00
E39	349798.01	4252290.08	69.52
E40	349756.25	4252345.66	41.81
E41	349792.73	4252366.08	107.48
E42	349900.17	4252368.90	146.05
E43	350037.74	4252319.84	71.16
E44	350108.79	4252323.79	74.35
E45	350173.57	4252287.30	70.87
E46	350237.54	4252317.81	93.52
E47	350329.88	4252303.00	39.95
E48	350359.84	4252329.43	32.66
E49	350390.99	4252319.59	116.60
E50	350505.20	4252296.14	107.52
E51	350537.27	4252398.76	31.10
E52	350506.70	4252404.49	70.65
E53	350525.36	4252472.63	205.47
E54	350377.67	4252615.48	82.73
E55	350349.33	4252693.20	19.70
E56	350330.66	4252686.93	87.03
E57	350359.81	4252604.93	199.14
E58	350502.94	4252466.49	48.02
E59	350490.26	4252420.17	35.09
E60	350456.89	4252409.30	170.43
E61	350342.69	4252535.80	17.37
E62	350354.61	4252548.44	115.24
E63	350243.72	4252579.76	103.92
E64	350209.78	4252677.98	40.00
E65	350171.97	4252664.91	76.08
E66	350196.82	4252593.00	121.39
E67	350080.00	4252626.00	130.75
E68	349965.55	4252562.78	156.82

Εμβαδομετρήσεις:
E (E1,E2,...,E68,E1) = 206524.06 m²

ΘΕΣΕΙΣ ΑΝΕΜΟΓΕΝΝΗΤΡΙΩΝ

α/γ	X(m)	Y(m)	H(m)
1	349189.00	4251913.00	827.50
2	349338.00	4252055.00	833.80
3	349515.00	4252198.00	835.50
4	349707.00	4252303.00	835.20
5	350134.00	4252501.00	873.80
6	350338.00	4252444.00	849.85

ΚΟΡΥΦΕΣ ΠΟΛΥΓΩΝΩΝ ΧΑΡΑΚΤΗΡΙΣΜΟΥ

κορ.	X (m)	Y (m)
1'	349078.00	4251879.00
2'	349194.33	4251803.98
3'	349077.11	4251871.78
4'	349212.00	4251968.00
5'	349258.53	4251956.52
6'	349254.97	4251919.85
7'	349209.00	4251912.00
8'	349206.00	4251936.00
9'	349256.74	4252067.35
10'	349275.71	4252085.43
11'	349300.00	4252066.00
12'	349297.00	4252047.00
13'	349270.00	4252052.00
14'	349370.22	4251995.92
15'	349368.06	4252002.03
16'	349369.23	4252004.11
17'	349363.80	4252012.30
18'	349363.93	4252022.79
19'	349359.75	4252040.27
20'	349354.29	4252042.03
21'	349350.91	4252047.28
22'	349358.39	4252055.96
23'	349358.64	4252059.61
24'	349358.46	4252064.20
25'	349365.53	4252067.65
26'	349364.13	4252071.32
27'	349366.55	4252074.44
28'	349370.07	4252079.08
29'	349372.74	4252079.50
30'	349378.78	4252077.90
31'	349378.29	4252074.50
32'	349374.17	4252070.40
33'	349378.05	4252068.12
34'	349385.14	4252068.00
35'	349393.67	4252072.86
36'	349397.32	4252078.55
37'	349396.32	4252091.32
38'	349397.47	4252106.60
39'	349402.40	4252113.18
40'	349404.34	4252119.65
41'	349410.27	4252122.94
42'	349414.65	4252120.55
43'	349421.76	4252115.78
44'	349428.18	4252116.05
45'	349448.43	4252137.04
46'	349442.47	4252154.21
47'	349443.97	4252160.52
48'	349447.03	4252178.94
49'	349418.58	4252214.55
50'	349483.54	4252289.64
51'	349545.23	4252264.21
52'	349554.79	4252252.20
53'	349561.39	4252244.39
54'	349896.55	4252388.81
57'	350113.10	4252407.52
58'	350097.81	4252412.36
59'	350095.00	4252432.00
60'	350103.00	4252456.00
61'	350097.00	4252472.00
62'	350096.00	4252487.00
63'	350102.58	4252489.77
64'	350115.00	4252495.00
65'	350158.00	4252486.00
66'	350156.00	4252473.00
67'	350161.00	4252464.00
68'	350136.00	4252455.00
69'	350117.00	4252465.00
70'	350119.00	4252439.00
71'	350015.38	4252491.09
72'	350008.20	4252492.18
73'	349982.98	4252533.93
74'	349982.36	4252538.37
75'	349967.58	4252559.41
76'	349966.60	4252563.36
77'	350036.63	4252602.04
78'	350043.31	4252597.41
79'	350039.83	4252586.23
80'	350024.47	4252579.87
81'	350023.41	4252569.70
82'	350022.08	4252557.28
83'	350020.31	4252542.19
84'	350021.80	4252531.81
85'	350020.35	4252514.29
86'	350014.73	4252506.44
87'	350014.49	4252500.21
88'	350016.83	4252495.04
89'	350205.00	4252593.00
90'	349417.74	4252222.95
91'	349418.67	4252239.46
92'	349485.85	4252250.38
93'	349492.62	4252194.72
94'	349496.21	4252179.31
95'	349471.30	4252184.42
96'	349531.37	4252201.28
97'	349539.82	4252193.80
98'	349556.64	4252206.63
99'	349569.34	4252223.15

κορ.	X (m)	Y (m)
101'	349484.26	4252261.59
102'	349699.66	4252216.43
103'	349698.94	4252232.04
104'	349698.55	4252239.47
105'	349698.75	4252248.27
106'	349702.47	4252253.16
107'	349708.34	4252251.40
108'	349718.43	4252257.57
109'	349723.04	4252258.75
110'	349728.97	4252275.39
111'	349737.98	4252295.64
112'	349727.78	4252302.09
113'	349723.51	4252309.12
114'	349722.00	4252318.90
115'	349724.12	4252339.18
116'	349733.39	4252348.36
117'	349744.69	4252312.06
118'	349754.22	4252290.84
119'	349753.39	4252275.34
120'	349749.93	4252253.95
121'	350211.63	4252376.42
122'	350190.81	4252399.44
123'	350170.47	4252427.76
124'	350176.12	4252453.97
125'	350197.93	4252460.02
126'	350233.46	4252453.97
127'	350275.98	4252424.64
128'	350291.66	4252405.15
129'	350321.75	4252373.83
130'	350307.46	4252346.46
131'	350079.75	4252439.83
132'	350070.07	4252463.17
133'	350075.08	4252470.84
134'	350077.08	4252477.18

κορ.	X (m)	Y (m)
135'	350083.43	4252481.85
136'	350096.45	4252494.52
137'	350029.40	4252482.81
138'	350040.39	4252535.65
139'	350089.81	4252560.46
140'	350157.37	4252553.30
141'	350172.93	4252512.16
142'	350162.30	4252496.26
143'	350158.47	4252492.64
144'	350148.31	4252492.50
145'	350137.80	4252495.94
146'	350129.05	4252499.07
147'	350124.00	4252501.10
148'	350116.97	4252503.70
149'	350112.67	4252504.55
150'	350104.57	4252505.63
151'	350098.07	4252504.86
152'	350091.19	4252502.37
153'	350085.02	4252497.89
154'	350079.88	4252491.78
155'	350074.04	4252485.10
156'	350067.89	4252479.81
157'	350057.26	4252475.89
158'	350047.51	4252477.24
159'	350042.34	4252478.49
160'	350036.50	4252480.06
161'	350119.17	4252570.47
162'	350124.60	4252591.44
163'	350127.82	4252599.83
164'	350107.56	4252618.21
165'	350176.25	4252598.93
166'	350174.28	4252583.05
167'	350161.43	4252571.70
168'	350122.63	4252566.77

ΔΙΑΝΟΜΗ ΦΥΛΛΩΝ

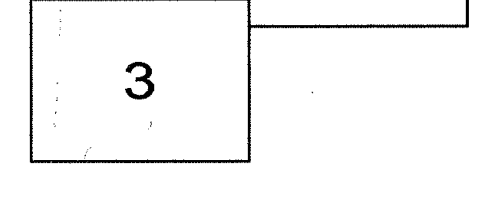

ΠΑΡΑΤΗΡΗΣΕΙΣ

1. Το τοπογραφικό υπόβαθρο της μελέτης προέρχεται από ψηφιοποίηση διαγραμμάτων κλ. 1:5.000 της Γεωγραφικής Υπηρεσίας Στρατού.
2. Σύστημα αναφοράς: ΕΓΣΑ'87
3. Ισοδιάσταση: 2.0 m

Εργοδότης	ΡΑΡ ENERGY ΑΙΟΛΙΚΑ ΠΑΡΚΑ Α.Ε.
Τίτλος Έργου	ΑΝΑΠΤΥΞΗ ΑΙΟΛΙΚΟΥ ΣΤΑΘΜΟΥ ΠΑΡΑΓΩΓΗΣ ΗΛΕΚΤΡΙΚΗΣ ΕΝΕΡΓΕΙΑΣ "ΚΕΦΑΛΑΡΙΑ" ΕΓΚΑΤ. ΙΣΧΥΟΣ 36MW
Θέση Έργου	"ΠΑΛΑΤΙΑ", "ΚΕΦΑΛΑΡΙΑ" & "ΕΠΑΝΩ ΚΟΤΡΩΝΙ" ΔΗΜΩΝ ΔΕΛΦΩΝ & ΔΩΡΙΔΟΣ ΠΕΡΙΦΕΡΕΙΑΣ ΣΤΕΡΕΑΣ ΕΛΛΑΔΟΣ

Θέμα Σχεδίου

ΤΟΠΟΓΡΑΦΙΚΟ ΔΙΑΓΡΑΜΜΑ

Αρ. Σχεδίου	Ο.5.1
Φύλλο	1 / 3
Κλίμακα	1 : 2.000
Ημερομηνία	ΑΠΡΙΛΙΟΣ 2014

Μελέτη

Δασκαλάκης Σταμάτιος
Διπλ. Αγρονόμος και Τοπογράφος Μηχανικός Ε.Μ.Π.
Νικηφόρου Μανδηλαρά 14, 16342, Ηλιούπολη, Αθήνα
Τηλ. 2109940045, 6938935064
stamdask@gmail.com

Σφραγίδα - Υπογραφή

ΣΤΑΜΑΤΙΟΣ Ε. ΔΑΣΚΑΛΑΚΗΣ
ΔΙΠΛ. ΑΓΡΟΝΟΜΟΣ & ΤΟΠΟΓΡΑΦΟΣ ΜΗΧΑΝΙΚΟΣ
ΕΘΝΙΚΟΥ ΜΕΤΣΟΒΙΟΥ ΠΟΛΥΤΕΧΝΕΙΟΥ
ΜΕΛΟΣ Τ.Ε.Ε. - Α.Μ. 93711
ΜΑΝΔΗΛΑΡΑ 14 - ΗΛΙΟΥΠΟΛΗ Τ.Κ. 163 42
ΤΗΛ.: 210 99 40 045 - ΚΙΝ. 6938 935 064

Θεώρηση υπηρεσίας